



**ПОСТАНОВЛЕНИЕ**  
**Администрации Юсьвинского муниципального округа**  
**Пермского края**

10.05.2023

№ 305/1

О размещении объекта  
«Газопровод-ввод низкого давления»

Рассмотрев заявление Косачева О.В., действующего на основании доверенности №1853 от 28.12.2022, и в соответствии со ст.39.33, 39.36 Земельного кодекса РФ, постановлением Правительства Пермского края от 22.07.2015 № 478-п «Об утверждении Положения о порядке и условиях размещения объектов на землях или земельных участках, находящихся в государственной или муниципальной собственности, на территории Пермского края без предоставления земельных участков и установления сервитутов» администрация Юсьвинского муниципального округа Пермского края ПОСТАНОВЛЯЕТ:

1. Разрешить АО «Газпром газораспределение Пермь» 614000, г. Пермь, ул. Петропавловская, 43 (ИНН 5902183841, ГРН 2125902017723), размещение объекта: «Газопровод-ввод низкого давления по ул. Савинская, д.25, с.Юсьва» на срок 1(один) год с 10.05.2023 по 09.05.2024 на землях, находящихся в муниципальной собственности, местоположение: Пермский край, Юсьвинский м.о, с.Юсьва, площадью 133 кв.м, согласно прилагаемой схеме предполагаемых к использованию земель или части земельного участка.

2. АО «Газпром газораспределение Пермь» после размещения объекта провести рекультивацию земель.

3. Контроль за исполнением постановления возложить на Власова А.В., заместителя главы администрации Юсьвинского муниципального округа Пермского края по развитию инфраструктуры и благоустройству.

Глава муниципального округа –  
глава администрации Юсьвинского  
муниципального округа Пермского края

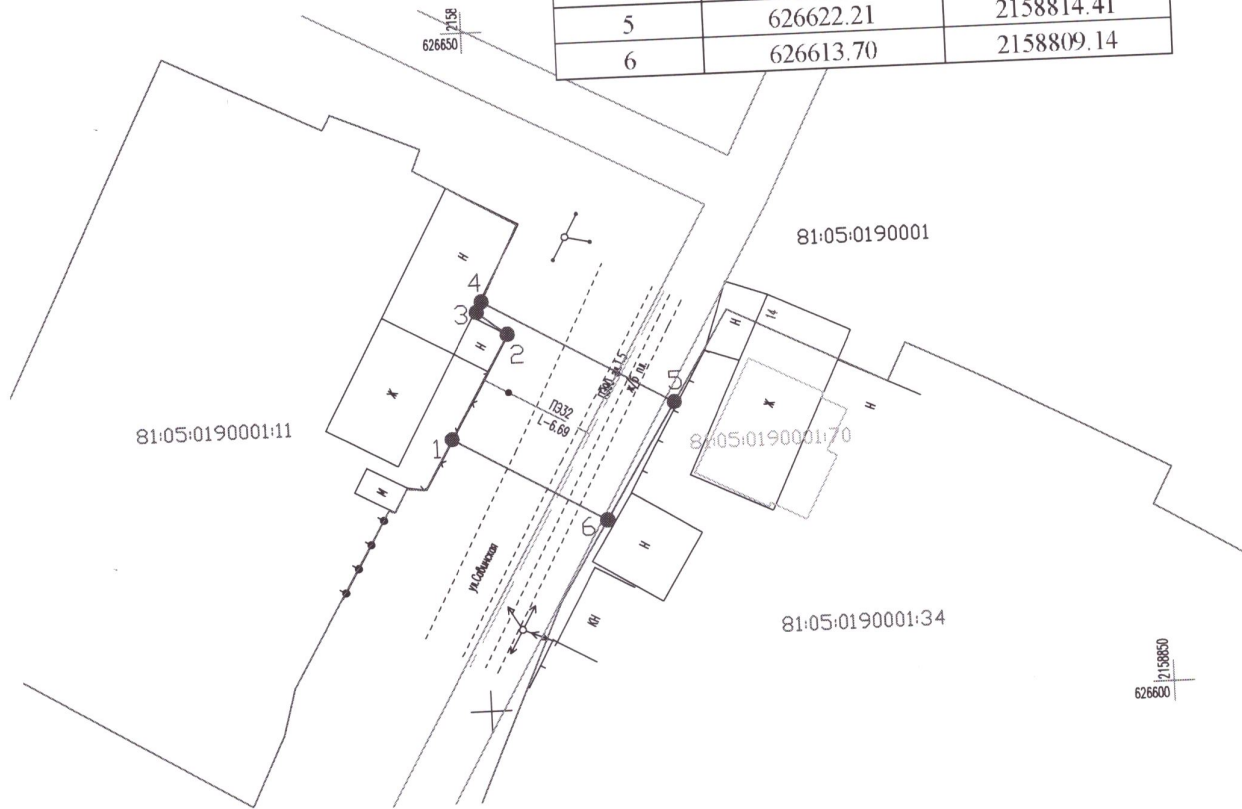


Н.Г.Никулин

### Схема предполагаемых к использованию земель или части земельного участка

Объект: "Газопровод-ввод низкого давления по ул. Савинская, д.25 (ЗУ 81:05:0190001:11) с. Юсьва"  
 Местоположение: Пермский край, Юсьвинский м.о, с. Юсьва  
 Площадь земель или части земельного участка, кв.м.: 133  
 Категория земель: земли населённых пунктов  
 Вид разрешенного использования земельного участка: отсутствует

№ точки границы	Каталог координат (МСК-59), м	
	X	Y
1	626620.10	2158798.04
2	626627.70	2158802.42
3	626629.41	2158800.24
4	626630.16	2158800.62
5	626622.21	2158814.41
6	626613.70	2158809.14



Масштаб 1:500

- Условные обозначения:
- граница предполагаемых к использованию земель или части земельного участка
  - граница земельного участка ранее учтенного в ЕГРН
  - граница кадастрового квартала
  - кадастровый номер квартала
  - кадастровый номер земельного участка в кадастровом квартале
  - проектируемый газопровод-ввод (в подземном исполнении)
  - существующий газопровод

**Описание границ смежных землепользователей:**

от т.4 до т.5, от т.6 до т.1 - земли неразграниченной государственной (муниципальной) собственности  
 от т.1 до т.4 - земельный участок с кадастровым номером 81:05:0190001:11  
 от т.5 до т.6 - земельный участок с кадастровым номером 81:05:0190001:34

Заявитель Косачев О.В., по доверенности № 1853 от 28.12.2022  
 (подпись, расшифровка подписи) Верно  
 МП (для юридических лиц и ИП)



**ПОСТАНОВЛЕНИЕ**  
**Администрации Юсьвинского муниципального округа**  
**Пермского края**

10.05.2023

№ 305

О размещении объекта  
«Газопровод-ввод низкого давления»

Рассмотрев заявление Косачева О.В., действующего на основании доверенности №1853 от 28.12.2022, и в соответствии со ст.39.33, 39.36 Земельного кодекса РФ, постановлением Правительства Пермского края от 22.07.2015 № 478-п «Об утверждении Положения о порядке и условиях размещения объектов на землях или земельных участках, находящихся в государственной или муниципальной собственности, на территории Пермского края без предоставления земельных участков и установления сервитутов» администрация Юсьвинского муниципального округа Пермского края ПОСТАНОВЛЯЕТ:

1. Разрешить АО «Газпром газораспределение Пермь» 614000, г. Пермь, ул. Петропавловская, 43 (ИНН 5902183841, ГРН 2125902017723), размещение объекта: «Газопровод-ввод низкого давления по ул. Челюскинцев, д. 63а, с.Юсьва» на срок 1(один) год с 10.05.2023 по 09.05.2024 на землях, находящихся в муниципальной собственности, местоположение: Пермский край, Юсьвинский м.о, с.Юсьва, площадью 130 кв.м, согласно прилагаемой схеме предполагаемых к использованию земель или части земельного участка.

2. АО «Газпром газораспределение Пермь» после размещения объекта провести рекультивацию земель.

3. Контроль за исполнением постановления возложить на Власова А.В., заместителя главы администрации Юсьвинского муниципального округа Пермского края по развитию инфраструктуры и благоустройству.

Глава муниципального округа –  
глава администрации Юсьвинского  
муниципального округа Пермского края

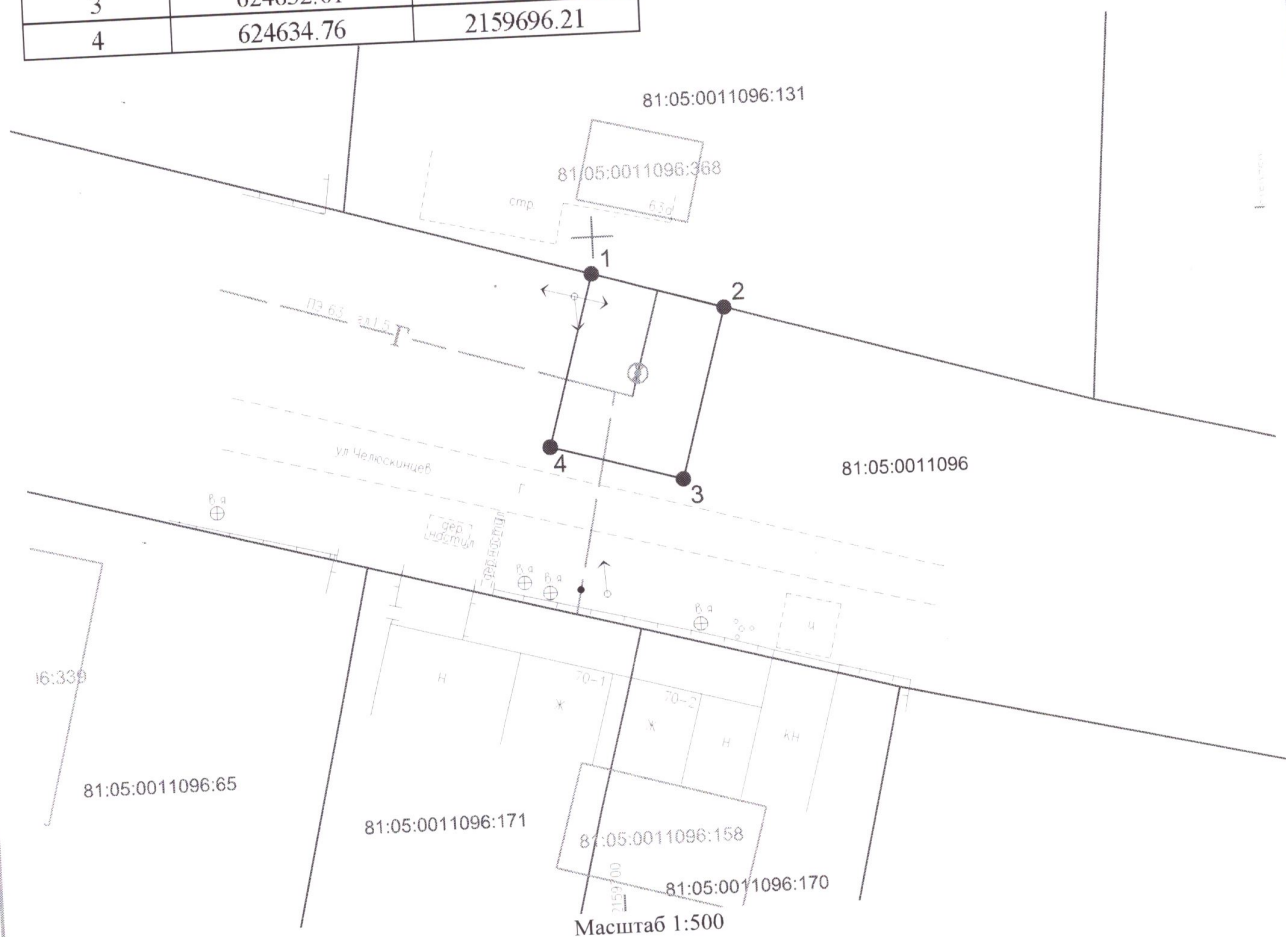


Н.Г.Никулин

## Схема предполагаемых к использованию земель или части земельного участка


Объект: "Газопровод-ввод низкого давления по ул. Челюскинцев, д. 63а с. Юсьва"  
Местоположение: Пермский край, Юсьвинский м.о, с. Юсьва  
Площадь земель или части земельного участка, кв.м.: 130  
Категория земель: земли населённых пунктов  
Вид разрешенного использования земельного участка: отсутствует

№ точки границы	Каталог координат (МСК-59), м	
	X	Y
1	624647.32	2159699.80
2	624644.44	2159709.38
3	624632.01	2159705.83
4	624634.76	2159696.21



- Условные обозначения:
- граница предполагаемых к использованию земель или части земельного участка
  - граница земельного участка ранее учтенного в ЕГРН
  - граница кадастрового квартала
  - кадастровый номер квартала
  - кадастровый номер земельного участка в кадастровом квартале
  - проектируемый газопровод-ввод (в подземном исполнении)
  - существующий газопровод

**Описание границ смежных землепользователей:**  
от т.2 до т.1 - земли неразграниченной государственной (муниципальной) собственности  
от т.1 до т.2 - земельный участок с кадастровым номером 81:05:0011096:131

Заявитель   
(подпись, расшифровка подписи) Косачев О.В., по доверенности  
МП № 1853 от 28.12.2022  
(для юридических лиц и ИП) Верно