

Схема расположения границ публичного сервитута
для эксплуатации объекта электросетевого хозяйства
ВЛ-0,4 КВ ОТ ТП 1507 ФИДЕР 1 ПС ГАБОВО, ВЛ-0,4 КВ ОТ ТП 262 ФИДЕР 1 ПС ГАБОВО

План границ объекта

Лист 1 - выноска 1

Лист 1 - выноска 2

Лист 1 - выноска 3

Лист 1 - выноска 4

Масштаб 1:5 000

Условные обозначения:

- | | | | |
|-----------|---|---------------|--|
| 1 | - обозначение характерной точки границы устанавливаемого публичного сервитута | — | - границы земельных участков, попадающих в зону публичного сервитута |
| — | - граница кадастрового квартала | 81:05:1150001 | - номер кадастрового квартала |
| :35 | - кадастровый номер земельного участка | — | - граница устанавливаемого публичного сервитута |
| с. Сюзьва | - наименование субъекта, населенного пункта | — | - ось линии, контур объекта |

Схема расположения границ публичного сервитута
для эксплуатации объекта электросетевого хозяйства
ВЛ-0,4 КВ ОТ ТП 1507 ФИДЕР 1 ПС ГАБОВО, ВЛ-0,4 КВ ОТ ТП 262 ФИДЕР 1 ПС ГАБОВО

План границ объекта

Лист 1 - выноска 1



Масштаб 1:2 200

Условные обозначения:			
1	- обозначение характерной точки границы устанавливаемого публичного сервитута	—	- границы земельных участков, попадающих в зону публичного сервитута
—	- граница кадастрового квартала	81:05:1150001	- номер кадастрового квартала
:35	- кадастровый номер земельного участка	—	- граница устанавливаемого публичного сервитута
с. Сюзьва	- наименование субъекта, населенного пункта	—	- ось линии, контур объекта

План границ объекта

81:05:0880001

д. Яранево

17 119 120 121 122 84 83 82 81 74 125 126 124 127 123 128 129 130 131 132 133 134 135 136 137 138 139 140 141 142 61 62 63 64 65 66 67 68 69 70 71 72 73 74 75 76 77 78 79 80 85 86 87 88 89 90 91 92 93 94 95 96 97 98 49 50 51 52 53 672




-  - границы земельных участков, попадающих в зону публичного сервитута
-  81:05:1150001 - номер кадастрового квартала
- - граница устанавливаемого публичного сервитута
-  - ось линии, контур объекта

Схема расположения границ публичного сервитута
для эксплуатации объекта электросетевого хозяйства
ВЛ-0,4 КВ ОТ ТП 1507 ФИДЕР 1 ПС ГАБОВО, ВЛ-0,4 КВ ОТ ТП 262 ФИДЕР 1 ПС ГАБОВО

План границ объекта

Лист 1 - выноска 3



Масштаб 1:2 200

Условные обозначения:			
1	- обозначение характерной точки границы устанавливаемого публичного сервитута	—	- границы земельных участков, попадающих в зону публичного сервитута
—	- граница кадастрового квартала	81:05:1150001	- номер кадастрового квартала
:35	- кадастровый номер земельного участка	—	- граница устанавливаемого публичного сервитута
с. Сюзьва	- наименование субъекта, населенного пункта	—	- ось линии, контур объекта

Схема расположения границ публичного сервитута
для эксплуатации объекта электросетевого хозяйства
ВЛ-0,4 КВ ОТ ТП 1507 ФИДЕР 1 ПС ГАБОВО, ВЛ-0,4 КВ ОТ ТП 262 ФИДЕР 1 ПС ГАБОВО

План границ объекта

Лист 1 - выноска 4



Масштаб 1:2 200

- Условные обозначения:
- | | | | |
|-----------|---|---------------|--|
| 1 | - обозначение характерной точки границы устанавливаемого публичного сервитута | — | - границы земельных участков, попадающих в зону публичного сервитута |
| — | - граница кадастрового квартала | 81:05:1150001 | - номер кадастрового квартала |
| :35 | - кадастровый номер земельного участка | — | - граница устанавливаемого публичного сервитута |
| с. Сюзьва | - наименование субъекта, населенного пункта | — | - ось линии, контур объекта |