

**Схема расположения границ публичного сервитута
для эксплуатации объекта электросетевого хозяйства
ТП-72 ДРСУ Гараж, ТП-363 Советская, ТП-645 ДРСУ, ТП-1589 ПМК-10, ТП-1587**









(наименование объекта)

План границ объекта



Используемые условные знаки и обозначения:

Масштаб 1:2000

| | | | |
|---|---|---|---|
|  | - обозначение характерной точки границы устанавливаемого публичного сервитута |  | - граница устанавливаемого публичного сервитута |
|  | - границы земельных участков, попадающих в зону публичного сервитута |  | - наименование населенного пункта |
|  | - граница кадастрового квартала |  | - ось линии, контур объекта |
|  | - номер кадастрового квартала | | |
|  | - кадастровый номер земельного участка | | |