

**Схема расположения границ публичного сервитута  
для эксплуатации объекта электросетевого хозяйства  
ВЛ-0,4 КВ ОТ ТП 654 ФИДЕР 5 ПС "ЮСЬВА"**


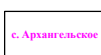






(наименование объекта)

**План границ объекта**



**Используемые условные знаки и обозначения:**

**Масштаб 1:3000**

- |  |   |  |                                   |
|--|---|--|-----------------------------------|
|  1             | - обозначение характерной точки границы устанавливаемого публичного сервитута |  с. Архангельское | - наименование населенного пункта |
|                | - границы земельных участков, попадающих в зону публичного сервитута          |                   | - ось линии, контур объекта       |
|                | - граница кадастрового квартала   |  |                                   |
|  81:05:0210001 | - номер кадастрового квартала   |  |                                   |
|  :123          | - кадастровый номер земельного участка  |  |                                   |
|                | - граница устанавливаемого публичного сервитута                               |  |                                   |