



**ПОСТАНОВЛЕНИЕ**  
**Администрации Юсьвинского муниципального округа**  
**Пермского края**

30.03.2023

№ 194/7

О размещении объекта  
«Газопровод-ввод низкого давления»

Рассмотрев заявление Киямовой Д.Х., действующей на основании доверенности № 59/92-н/59-2022-2-362 от 28.03.2022, от имени АО «Газпром газораспределение Пермь», и в соответствии со ст.39.33, 39.36 Земельного кодекса РФ, постановлением Правительства Пермского края от 22.07.2015 № 478-п «Об утверждении Положения о порядке и условиях размещения объектов на землях или земельных участках, находящихся в государственной или муниципальной собственности, на территории Пермского края без предоставления земельных участков и установления сервитутов» администрация Юсьвинского муниципального округа Пермского края **ПОСТАНОВЛЯЕТ:**

1. Разрешить АО «Газпром газораспределение Пермь» 614000, г. Пермь, ул. Петропавловская, 43 (ИНН 5902183841, ГРН 2125902017723), размещение объекта: «Газопровод давлением до 1,2 Мпа, для размещения которого не требуется разрешения на строительство» на срок 1(один) год с 30.03.2023 до 29.03.2024 на землях, находящихся в государственной собственности, местоположение: Пермский край, Юсьвинский м.о, с.Юсьва, ул.Попова, 22, площадью 36 кв.м, согласно прилагаемой схеме предполагаемых к использованию земель или части земельного участка.

2. АО «Газпром газораспределение Пермь» после размещения объекта провести рекультивацию земель.

3. Контроль за исполнением постановления возложить на Власова А.В., заместителя главы администрации Юсьвинского муниципального округа Пермского края по развитию инфраструктуры и благоустройству.

Глава муниципального округа –  
глава администрации Юсьвинского  
муниципального округа Пермского края



Н.Г.Никулин

Схема предполагаемых к использованию земель или части земельного участка

Объект: Газопровод давлением до 1,2 Мпа включительно, для размещения которого не требуется разрешения на строительство

Местоположение: расположенных рядом с домом по адресу: Пермский край, Юсьвинский муниципальный округ, с. Юсьва, ул. Попова, 22

Площадь земель или части земельного участка, кв.м.: 36

Категория земель: земли населенных пунктов








Вид разрешенного использования: -

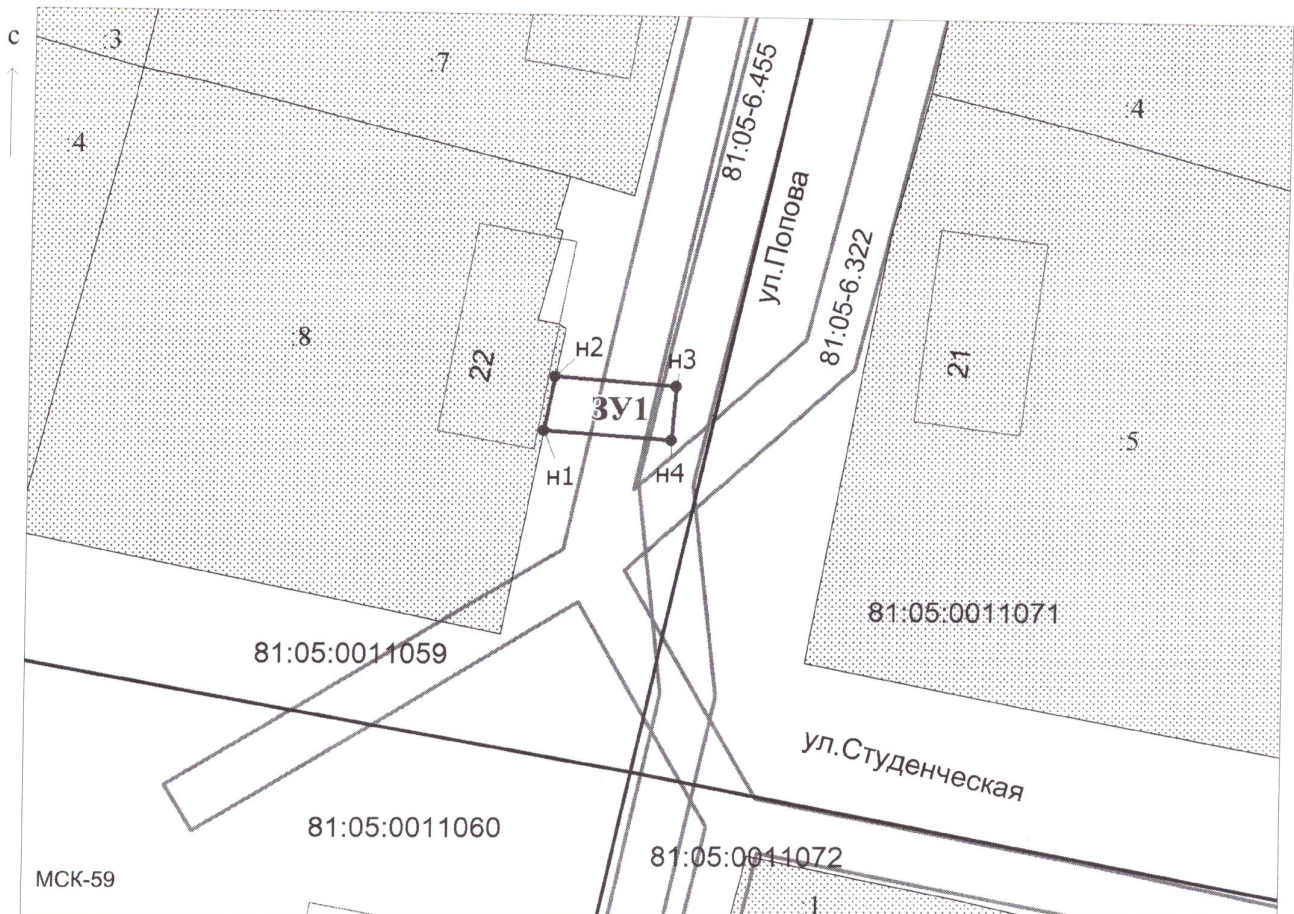
Описание границ смежных землепользователей:  
 От точки н1 до точки н2 - земельный участок с кадастровым номером 81:05:0011059:8  
 От точки н2 до точки н1 - земли общего пользования

Каталог координат, м

№ точки границы	X	Y
н1	624752.77	2158674.96
н2	624756.72	2158675.74
н3	624756.06	2158684.60
н4	624752.08	2158684.31

Условные обозначения:

-  - предполагаемый участок земель, на которых планируется размещение объекта
  -  - границы и номер земельного участка, сведения о которых внесены в ЕГРН
  -  - границы объекта капитального строительства, сведения о котором внесены в ЕГРН
  -  - граница кадастрового квартала
  -  - зоны с особыми условиями использования территории, сведения о которых внесены в ЕГРН
  -  - обозначение запрашиваемого земельного участка
  -  - характерная точка границ земель или части земельного участка
- 81:05:0011059 - номер кадастрового квартала



Заявитель: Киямова Д.Х. / Киямова Д.Х.  
 (подпись, расшифровка подписи)

МП  
 (для юридических лиц  
 и индивидуальных предпринимателей)