

ГРАФИЧЕСКОЕ ОПИСАНИЕ

местоположения границ публичного сервитута

ВЛ-0,22 кВ L~150 м от опоры №30 ВЛ 0,4 кВ № 1 от ТП 2590/160 кВА, ВЛ 10 кВ № 5, ПС Юсьва проводом СИП сечением не менее 16 мм² и монтаж пункта учета с удаленным опросом на вновь строящейся опоре для электроснабжения малоэтажной жилой застройки по адресу: Пермский край, Юсьвинский р-н, с. Архангельское, ул. Строителей, дом № 2Б(кад.№81:05:0000000:856)
(наименование объекта, местоположение границ которого описано (далее - объект))

Раздел 1

Сведения об объекте		
№ п/п	Характеристики объекта	Описание характеристик
1	2	3
1	Местоположение объекта	619193, Пермский край, муниципальный округ Юсьвинский, село Архангельское
2	Площадь объекта +/- величина погрешности определения площади (Р+/- Дельта Р)	353 кв.м ± 6.58 кв.м
3	Иные характеристики объекта	<p>Вид объекта реестра границ: Граница публичного сервитута</p> <p>Кадастровый номер квартала: 81:05:0210001</p> <p>Вид или наименование публичного сервитута по документу: ВЛ-0,22 кВ L~150 м от опоры №30 ВЛ 0,4 кВ № 1 от ТП 2590/160 кВА, ВЛ 10 кВ № 5, ПС Юсьва проводом СИП сечением не менее 16 мм² и монтаж пункта учета с удаленным опросом на вновь строящейся опоре для электроснабжения малоэтажной жилой застройки по адресу: Пермский край, Юсьвинский р-н, с. Архангельское, ул. Строителей, дом № 2Б(кад.№81:05:0000000:856)</p> <p>Орган, принявший решение об установлении публичного сервитута: Администрация Юсьвинского муниципального округа Пермского края</p> <p>Цель установления публичного сервитута: Публичный сервитут для эксплуатации объектов электросетевого хозяйства регионального значения: ВЛ-0,22 кВ L~150 м от опоры №30 ВЛ 0,4 кВ № 1 от ТП 2590/160 кВА, ВЛ 10 кВ № 5, ПС Юсьва проводом СИП сечением не менее 16 мм² и монтаж пункта учета с удаленным опросом на вновь строящейся опоре для электроснабжения малоэтажной жилой застройки по адресу: Пермский край, Юсьвинский р-н, с. Архангельское, ул. Строителей, дом № 2Б(кад.№81:05:0000000:856)</p> <p>Обладатель публичного сервитута: Юридическое лицо, орган власти, Российское юридическое лицо, ПАО "РОССЕТИ УРАЛ", 6671163413, 1056604000970, perm@rosseti-ural.ru, 614039, Пермский край, г Пермь, пр-кт Комсомольский, д. 48</p>

Раздел 2





Сведения о местоположении границ объекта					
1. Система координат <u>МСК-59, зона 2</u>					
2. Сведения о характерных точках границ объекта					
Обозначение характерных точек границ	Координаты, м		Метод определения координат характерной точки	Средняя квадратическая погрешность положения характерной точки (M_t), м	Описание обозначения точка местности (при наличии)
	X	Y			
1	2	3	4	5	6
1	632877.20	2158242.24	Аналитический метод	0.10	–
2	632876.57	2158246.19	Аналитический метод	0.10	–
3	632845.88	2158241.31	Аналитический метод	0.10	–
4	632807.72	2158235.46	Аналитический метод	0.10	–
5	632789.59	2158236.89	Аналитический метод	0.10	–
6	632789.28	2158232.90	Аналитический метод	0.10	–
7	632807.87	2158231.43	Аналитический метод	0.10	–
8	632846.49	2158237.36	Аналитический метод	0.10	–
1	632877.20	2158242.24	Аналитический метод	0.10	–
3. Сведения о характерных точках части (частей) границы объекта					
Обозначение характерных точек части границы	Координаты, м		Метод определения координат характерной точки	Средняя квадратическая погрешность положения характерной точки (M_t), м	Описание обозначения точки на местности (при наличии)
	X	Y			
1	2	3	4	5	6
–	–	–	–	–	–

План границ объекта



Масштаб 1:500

Условные обозначения:

-  - Новая характерная точка объекта
-  - Образуемая граница объекта
-  - Часть границы, сведения ЕГРН о которой позволяют однозначно определить ее положение на местности
- 81:05:0000000:1253 - Надписи кадастрового номера земельного участка
-  - Граница кадастрового квартала
- 81:05:1660001 - Обозначение кадастрового квартала