



ПОСТАНОВЛЕНИЕ
Администрации Юсьвинского муниципального округа
Пермского края

17.02.2023

№ 94

О размещении объекта
«Газопровод-ввод низкого давления»

Рассмотрев заявление Горбуновой А.П., действующей на основании доверенности № 59/92-н/59-2022-2-362 от 28.03.2022, от имени АО «Газпром газораспределение Пермь», и в соответствии со ст.39.33, 39.36 Земельного кодекса РФ, постановлением Правительства Пермского края от 22.07.2015 № 478-п «Об утверждении Положения о порядке и условиях размещения объектов на землях или земельных участках, находящихся в государственной или муниципальной собственности, на территории Пермского края без предоставления земельных участков и установления сервитутов» администрация Юсьвинского муниципального округа Пермского края **ПОСТАНОВЛЯЕТ:**

1. Разрешить АО «Газпром газораспределение Пермь» 614000, г. Пермь, ул. Петропавловская, 43 (ИНН 5902183841, ГРН 2125902017723), размещение объекта: «Газопровод давлением до 1,2 Мпа, для размещения которого не требуется разрешения на строительство» на срок 1(один) год с 17.02.2023 до 16.02.2024 на землях, находящихся в государственной собственности, местоположение: Пермский край, Юсьвинский м.о, с.Юсьва, ул.Савинская, к дому 16 площадью 33 кв.м, согласно прилагаемой схеме предполагаемых к использованию земель или части земельного участка.

2. АО «Газпром газораспределение Пермь» после размещения объекта провести рекультивацию земель.

3. Контроль за исполнением постановления возложить на Власова А.В., заместителя главы администрации Юсьвинского муниципального округа Пермского края по развитию инфраструктуры и благоустройству.

И.о.главы администрации Юсьвинского
муниципального округа Пермского края



Н.Ю.Шидловская

*Присоединение к газопроводу
Администрация муниципального образования
Муниципальное образование
09.02.2023 50/17*

Схема предполагаемых к использованию земель или части земельного участка

Объект: Газопровод давлением до 1,2 Мпа, для размещения которого не требуется разрешения на строительство

Местоположение: расположенных по адресу: Пермский край,
м.о., Юсьвинский, с Юсьва,
ул. Савинская, к дому 16

Площадь земель или части земельного участка, кв.м.: 33

Категория земель: земли населенных пунктов

Вид разрешенного использования: -

Описание границ смежных землепользователей:

От точки н1 до точки н3 - земельный участок с кадастровым номером 81:05:0190001:33

От точки н3 до точки н1 - земли общего пользования

Каталог координат, м

№ точки границы	X	Y
н1	626641.56	2158822.80
н2	626639.81	2158821.91
н3	626636.66	2158821.84
н4	626639.57	2158814.81
н5	626644.07	2158816.99
н1	626641.56	2158822.80

Условные обозначения:



- границы и номер земельного участка, сведения о которых внесены в ЕГРН




- границы и номер объекта капитального строительства, сведения о которых внесены в ЕГРН



- граница кадастрового квартала



- предполагаемый участок земель, на которых планируется размещение объекта



- зоны с особыми условиями использования территории, сведения о которых внесены в ЕГРН

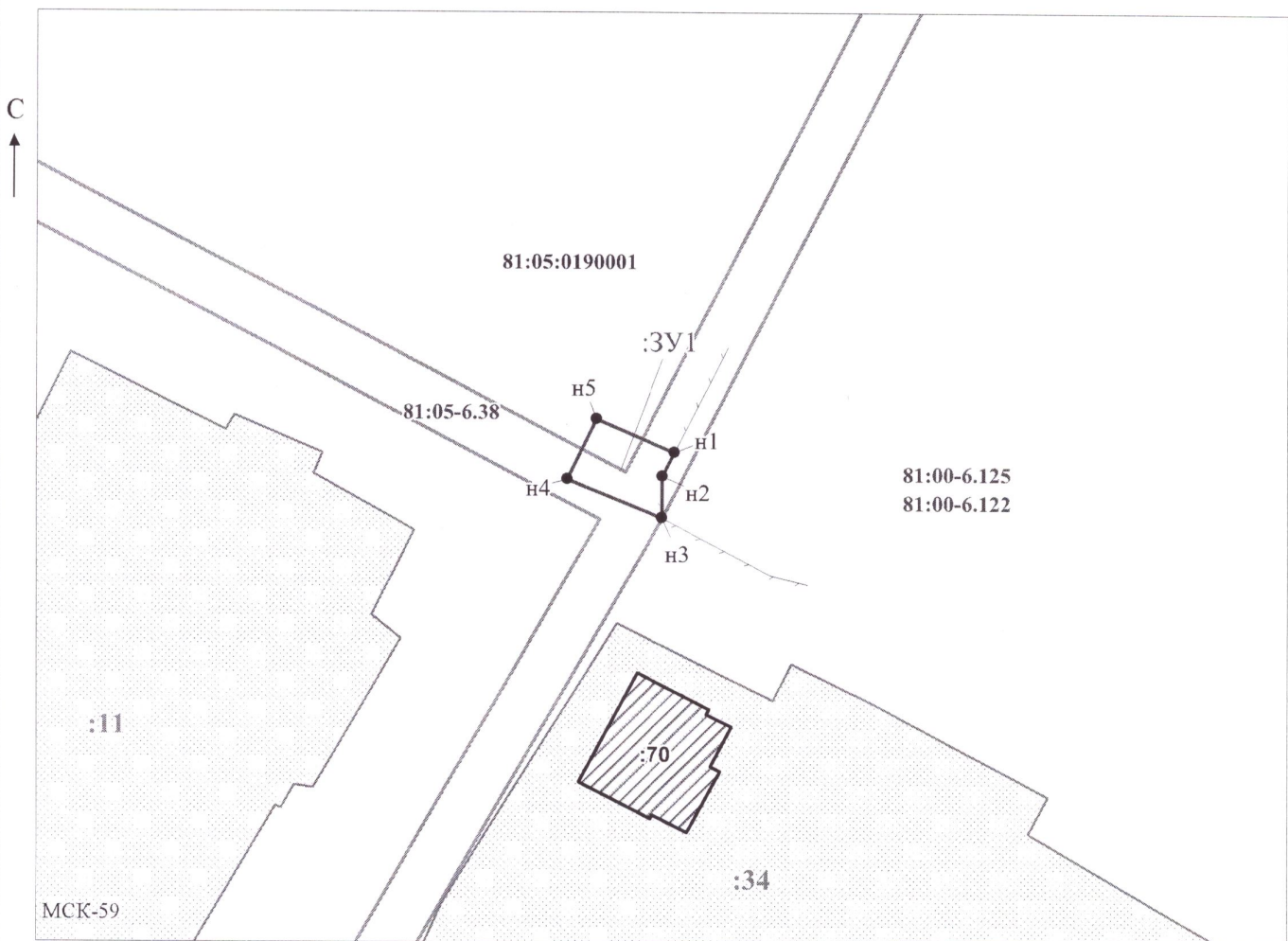
:ЗУ1

- обозначение запрашиваемого земельного участка

● н1

- характерная точка границ земель или части земельного участка

81:05:0190001 - номер кадастрового квартала



Масштаб 1:500
/ Горбунова А.П.

Заявитель: _____
МП (подпись, расшифровка подписи)

(для юридических лиц
и индивидуальных предпринимателей)



ПОСТАНОВЛЕНИЕ
Администрации Юсьвинского муниципального округа
Пермского края

17.02.2023

№ 94/1

О размещении объекта
«Газопровод-ввод низкого давления»

Рассмотрев заявление Горбуновой А.П., действующей на основании доверенности № 59/92-н/59-2022-2-362 от 28.03.2022, от имени АО «Газпром газораспределение Пермь», и в соответствии со ст.39.33, 39.36 Земельного кодекса РФ, постановлением Правительства Пермского края от 22.07.2015 № 478-п «Об утверждении Положения о порядке и условиях размещения объектов на землях или земельных участках, находящихся в государственной или муниципальной собственности, на территории Пермского края без предоставления земельных участков и установления сервитутов» администрация Юсьвинского муниципального округа Пермского края **ПОСТАНОВЛЯЕТ:**

1. Разрешить АО «Газпром газораспределение Пермь» 614000, г. Пермь, ул. Петропавловская, 43 (ИНН 5902183841, ГРН 2125902017723), размещение объекта: «Газопровод давлением до 1,2 Мпа, для размещения которого не требуется разрешения на строительство» на срок 1(один) год с 17.02.2023 до 16.02.2024 на землях, находящихся в государственной собственности, местоположение: Пермский край, Юсьвинский м.о, с.Юсьва, ул.Савинская, к дому 12, площадью 62 кв.м, согласно прилагаемой схеме предполагаемых к использованию земель или части земельного участка.

2. АО «Газпром газораспределение Пермь» после размещения объекта провести рекультивацию земель.

3. Контроль за исполнением постановления возложить на Власова А.В., заместителя главы администрации Юсьвинского муниципального округа Пермского края по развитию инфраструктуры и благоустройству.

И.о.главы администрации Юсьвинского
муниципального округа Пермского края

Н.Ю.Шидловская



Проектирование и монтаж водопроводных сетей в населенных пунктах Пермского края
 19.02.2023 г.

Схема предполагаемых к использованию земель или части земельного участка

Объект: Газопровод давлением до 1.2 Мпа. для размещения которого не требуется разрешения на строительство

Местоположение: расположенных по адресу: Пермский край,
 м.о. Юсьвинский, с Юсьва,
 ул. Савинская, к дому 12

Площадь земель или части земельного участка, кв.м.: 62

Категория земель: земли населенных пунктов

Вид разрешенного использования: -







Описание границ смежных землепользователей:

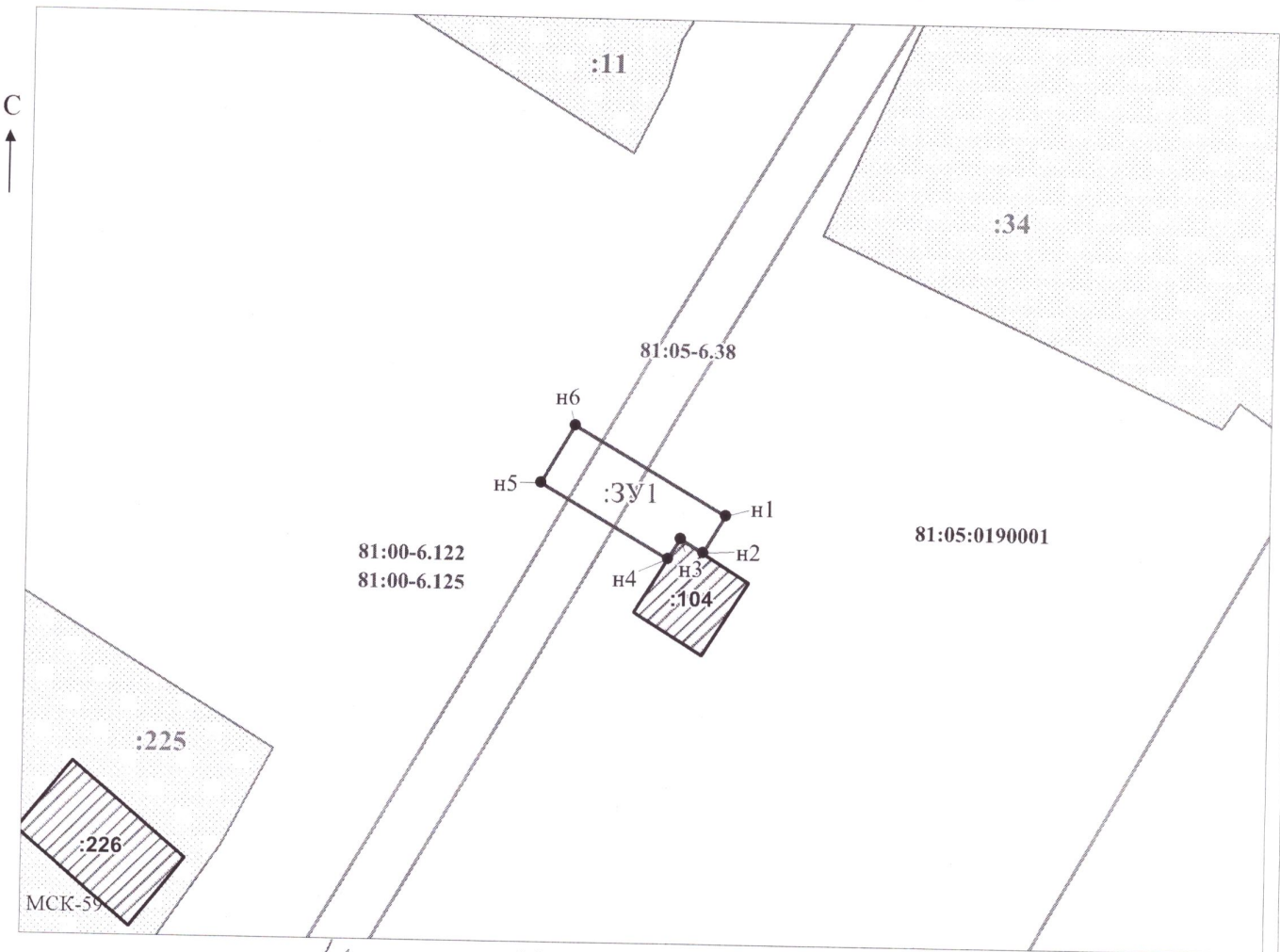
От точки н1 до точки н1 - земли общего пользования

Каталог координат, м

№ точки границы	X	Y
н1	626566.57	2158789.58
н2	626563.78	2158787.92
н3	626564.81	2158786.26
н4	626563.30	2158785.33
н5	626568.84	2158775.75
н6	626573.16	2158778.25
н1	626566.57	2158789.58

Условные обозначения:

-  - границы и номер земельного участка, сведения о которых внесены в ЕГРН
-  - границы и номер объекта капитального строительства, сведения о которых внесены в ЕГРН
-  - граница кадастрового квартала
-  - зоны с особыми условиями использования территории, сведения о которых внесены в ЕГРН
-  - обозначение запрашиваемого земельного участка
-  - характерная точка границ земель или части земельного участка
- 81:05:0190001 - номер кадастрового квартала



Заявитель: _____ Масштаб 1:500
 / Горбунова А.П.
 МП (подпись, расшифровка подписи)

(для юридических лиц
 и индивидуальных предпринимателей)



ПОСТАНОВЛЕНИЕ
Администрации Юсьвинского муниципального округа
Пермского края

17.02.2023

№ 94/2

О размещении объекта
«Газопровод-ввод низкого давления»

Рассмотрев заявление Горбуновой А.П., действующей на основании доверенности № 59/92-н/59-2022-2-362 от 28.03.2022, от имени АО «Газпром газораспределение Пермь», и в соответствии со ст.39.33, 39.36 Земельного кодекса РФ, постановлением Правительства Пермского края от 22.07.2015 № 478-п «Об утверждении Положения о порядке и условиях размещения объектов на землях или земельных участках, находящихся в государственной или муниципальной собственности, на территории Пермского края без предоставления земельных участков и установления сервитутов» администрация Юсьвинского муниципального округа Пермского края **ПОСТАНОВЛЯЕТ:**

1. Разрешить АО «Газпром газораспределение Пермь» 614000, г. Пермь, ул. Петропавловская, 43 (ИНН 5902183841, ГРН 2125902017723), размещение объекта: «Газопровод давлением до 1,2 Мпа, для размещения которого не требуется разрешения на строительство» на срок 1(один) год с 17.02.2023 до 16.02.2024 на землях, находящихся в государственной собственности, местоположение: Пермский край, Юсьвинский м.о, с.Юсьва, ул.Савинская, к дому 28а, площадью 116 кв.м, согласно прилагаемой схеме предполагаемых к использованию земель или части земельного участка.

2. АО «Газпром газораспределение Пермь» после размещения объекта провести рекультивацию земель.

3. Контроль за исполнением постановления возложить на Власова А.В., заместителя главы администрации Юсьвинского муниципального округа Пермского края по развитию инфраструктуры и благоустройству.

И.о.главы администрации Юсьвинского
муниципального округа Пермского края



Н.Ю.Шидловская

*Принятые к постановлению
Администрации Юсьвинского
района Пермского края
от 19.02.2023 594/2*

Схема предполагаемых к использованию земель или части земельного участка

Объект: Газопровод давлением до 1,2 Мпа, для размещения которого не требуется разрешения на строительство
 Местоположение: расположенных по адресу: Пермский край, м.о., Юсьвинский, с Юсьва, ул. Савинская, к дому 28а

Площадь земель или части земельного участка, кв.м.: 116

Категория земель: земли населенных пунктов

Вид разрешенного использования: -

Описание границ смежных землепользователей:

От точки н1 до точки н2 - земельный участок с кадастровым номером 81:05:0190001:105

От точки н2 до точки н1 - земли общего пользования

Каталог координат, м

№ точки границы	X	Y
н1	626903.66	2158959.56
н2	626899.22	2158957.22
н3	626899.48	2158956.73
н4	626884.34	2158949.81
н5	626886.30	2158945.40
н6	626907.12	2158954.65
н7	626905.10	2158959.22
н8	626904.06	2158958.76
н1	626903.66	2158959.56

Условные обозначения:

:105

- границы и номер земельного участка, сведения о которых внесены в ЕГРН

:107

- границы и номер объекта капитального строительства, сведения о которых внесены в ЕГРН

—

- граница кадастрового квартала

□

- предполагаемый участок земель, на которых планируется размещение объекта

81:05-6.38

- зоны с особыми условиями использования территории, сведения о которых внесены в ЕГРН

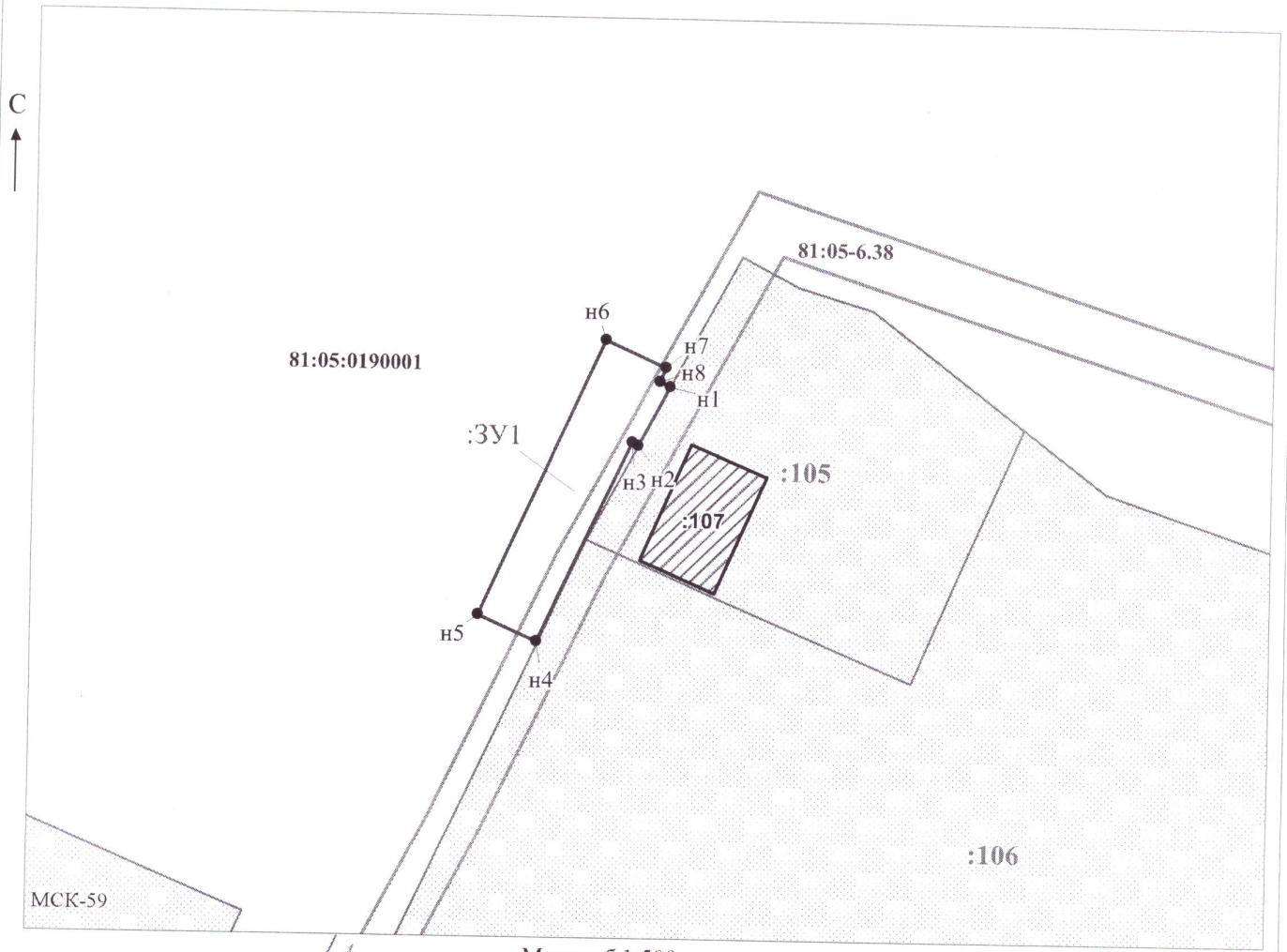
:ЗУ1

- обозначение запрашиваемого земельного участка

● н1

- характерная точка границ земель или части земельного участка

81:05:0190001 - номер кадастрового квартала



Заявитель: _____
 (для юридических лиц и индивидуальных предпринимателей)

Масштаб 1:500
 / Горбунова А.П.

(подпись, расшифровка подписи)



ПОСТАНОВЛЕНИЕ
Администрации Юсьвинского муниципального округа
Пермского края

17.02.2023

№ 94/3

О размещении объекта
«Газопровод-ввод низкого давления»

Рассмотрев заявление Горбуновой А.П., действующей на основании доверенности № 59/92-н/59-2022-2-362 от 28.03.2022, от имени АО «Газпром газораспределение Пермь», и в соответствии со ст.39.33, 39.36 Земельного кодекса РФ, постановлением Правительства Пермского края от 22.07.2015 № 478-п «Об утверждении Положения о порядке и условиях размещения объектов на землях или земельных участках, находящихся в государственной или муниципальной собственности, на территории Пермского края без предоставления земельных участков и установления сервитутов» администрация Юсьвинского муниципального округа Пермского края **ПОСТАНОВЛЯЕТ:**

1. Разрешить АО «Газпром газораспределение Пермь» 614000, г. Пермь, ул. Петропавловская, 43 (ИНН 5902183841, ГРН 2125902017723), размещение объекта: «Газопровод давлением до 1,2 Мпа, для размещения которого не требуется разрешения на строительство» на срок 1(один) год с 17.02.2023 до 16.02.2024 на землях, находящихся в государственной собственности, местоположение: Пермский край, Юсьвинский м.о, с.Юсьва, ул.Крестьянская, к дому 2, площадью 100 кв.м, согласно прилагаемой схеме предполагаемых к использованию земель или части земельного участка.

2. АО «Газпром газораспределение Пермь» после размещения объекта провести рекультивацию земель.

3. Контроль за исполнением постановления возложить на Власова А.В., заместителя главы администрации Юсьвинского муниципального округа Пермского края по развитию инфраструктуры и благоустройству.

И.о.главы администрации Юсьвинского
муниципального округа Пермского края



Н.Ю.Шидловская

Примечание к постановке на кадастровый учет территории Юсьвинского муниципального образования
 от 17.02.2023 594/13









Схема предполагаемых к использованию земель или части земельного участка

Объект: Газопровод давлением до 1.2 Мпа, для размещения которого не требуется разрешения на строительство
 Местоположение: расположенных по адресу: Пермский край, м.о. Юсьвинский, с Юсьва, ул. Крестьянская, к дому 2
 Площадь земель или части земельного участка, кв.м.: 100
 Категория земель: земли населенных пунктов
 Вид разрешенного использования: -

Каталог координат, м

№ точки границы	X	Y
н1	624949.05	2159420.59
н2	624954.08	2159421.70
н3	624948.17	2159440.75
н4	624943.40	2159439.27
н1	624949.05	2159420.59

Описание границ смежных землепользователей:
 От точки н1 до точки н2 - земельный участок с кадастровым номером 81:05:0011091:4
 От точки н2 до точки н1 - земли общего пользования

- Условные обозначения:**
-  - границы и номер земельного участка, сведения о которых внесены в ЕГРН
 -  - границы и номер объекта капитального строительства, сведения о которых внесены в ЕГРН
 -  - граница кадастрового квартала
 -  - зоны с особыми условиями использования территории, сведения о которых внесены в ЕГРН
 -  - обозначение запрашиваемого земельного участка
 -  - характерная точка границ земель или части земельного участка
 -  - номер кадастрового квартала
 -  - предполагаемый участок земель, на которых планируется размещение объекта



Заявитель: _____
 МП _____ (подпись, расшифровка подписи)
 (для юридических лиц и индивидуальных предпринимателей)

Масштаб 1:500
 / Горбунова А.П.



ПОСТАНОВЛЕНИЕ
Администрации Юсьвинского муниципального округа
Пермского края

17.02.2023

№ 94/4

О размещении объекта
«Газопровод-ввод низкого давления»

Рассмотрев заявление Косачева О.В., действующего на основании доверенности №1853 от 28.12.2022, и в соответствии со ст.39.33, 39.36 Земельного кодекса РФ, постановлением Правительства Пермского края от 22.07.2015 № 478-п «Об утверждении Положения о порядке и условиях размещения объектов на землях или земельных участках, находящихся в государственной или муниципальной собственности, на территории Пермского края без предоставления земельных участков и установления сервитутов» администрация Юсьвинского муниципального округа Пермского края ПОСТАНОВЛЯЕТ:

1. Разрешить АО «Газпром газораспределение Пермь» 614000, г. Пермь, ул. Петропавловская, 43 (ИНН 5902183841, ГРН 2125902017723), размещение объекта: «Газопровод-ввод низкого давления по ул. Народная, д. 4а, с. Юсьва» на срок 1(один) год с 17.02.2023 до 16.02.2024 на земельных участках с кадастровым номером 81:05:0014001:122, 81:05:0014002:121, находящихся в государственной собственности, местоположение: Пермский край, Юсьвинский м.о, с. Юсьва, ул. Народная, площадью 122 кв.м, согласно прилагаемой схеме предполагаемых к использованию земель или части земельного участка.

2. АО «Газпром газораспределение Пермь» после размещения объекта провести рекультивацию земель.

3. Контроль за исполнением постановления возложить на Власова А.В., заместителя главы администрации Юсьвинского муниципального округа Пермского края по развитию инфраструктуры и благоустройству.

И.о. главы администрации Юсьвинского
муниципального округа Пермского края



Н.Ю.Шидловская

Схема предполагаемых к использованию земель или части земельного участка

Объект: "Газопровод-ввод низкого давления по ул. Народная 4а, с. Юсьва"
Местоположение: Пермский край, Юсьвинский муниципальный округ, с. Юсьва
Площадь земель или части земельного участка, кв.м.: 122
Категория земель: земли населённых пунктов
Вид разрешенного использования земельного участка: отсутствует




Масштаб 1:500

**Описание границ смежных
землепользователей:**
от т.1 до т.2 - 81:05:0014001:2.

Обозначение характерных точек границ №	Координаты (МСК -59)	
	X	Y
ЗУ 1		
1	626231.70	2159316.68
2	626240.75	2159323.04
3	626238.02	2159324.60
4	626235.86	2159327.17
5	626231.87	2159331.95
6	626224.20	2159325.54
7	626227.32	2159321.80
1	626231.70	2159316.68

Условные обозначения:

- — граница предполагаемых к использованию земель или части земельного участка
- 1 — граница земельного участка ранее учтенного в ЕГРН
- 2 — граница кадастрового квартала
- 81:05:0014001 — кадастровый номер квартала
- 81:05:0014001:2 — кадастровый номер земельного участка в кадастровом квартале
- граница объекта капитального строительства
- проектируемый газопровод-ввод
- существующий газопровод

Заявитель 
(подпись, расшифровка подписи)
МП
(для юридических лиц и ИП)

Косачев О.В., по доверенности
№ 1853 от 28.12.2022
Верно



ПОСТАНОВЛЕНИЕ
Администрации Юсьвинского муниципального округа
Пермского края

17.02.2023

№ 94/5

О размещении объекта
«Газопровод-ввод низкого давления»

Рассмотрев заявление Косачева О.В., действующего на основании доверенности №1853 от 28.12.2022, и в соответствии со ст.39.33, 39.36 Земельного кодекса РФ, постановлением Правительства Пермского края от 22.07.2015 № 478-п «Об утверждении Положения о порядке и условиях размещения объектов на землях или земельных участках, находящихся в государственной или муниципальной собственности, на территории Пермского края без предоставления земельных участков и установления сервитутов» администрация Юсьвинского муниципального округа Пермского края **ПОСТАНОВЛЯЕТ:**

1. Разрешить АО «Газпром газораспределение Пермь» 614000, г. Пермь, ул. Петропавловская, 43 (ИНН 5902183841, ГРН 2125902017723), размещение объекта: «Газопровод-ввод низкого давления по ул. Крестьянская, д. 17, с. Юсьва» на срок 1(один) год с 17.02.2023 до 16.02.2024 на землях, находящихся в государственной собственности, местоположение: Пермский край, Юсьвинский м.о, с. Юсьва, ул. Крестьянская, площадью 336 кв.м, согласно прилагаемой схеме предполагаемых к использованию земель или части земельного участка.

2. АО «Газпром газораспределение Пермь» после размещения объекта провести рекультивацию земель.

3. Контроль за исполнением постановления возложить на Власова А.В., заместителя главы администрации Юсьвинского муниципального округа Пермского края по развитию инфраструктуры и благоустройству.

И.о. главы администрации Юсьвинского
муниципального округа Пермского края



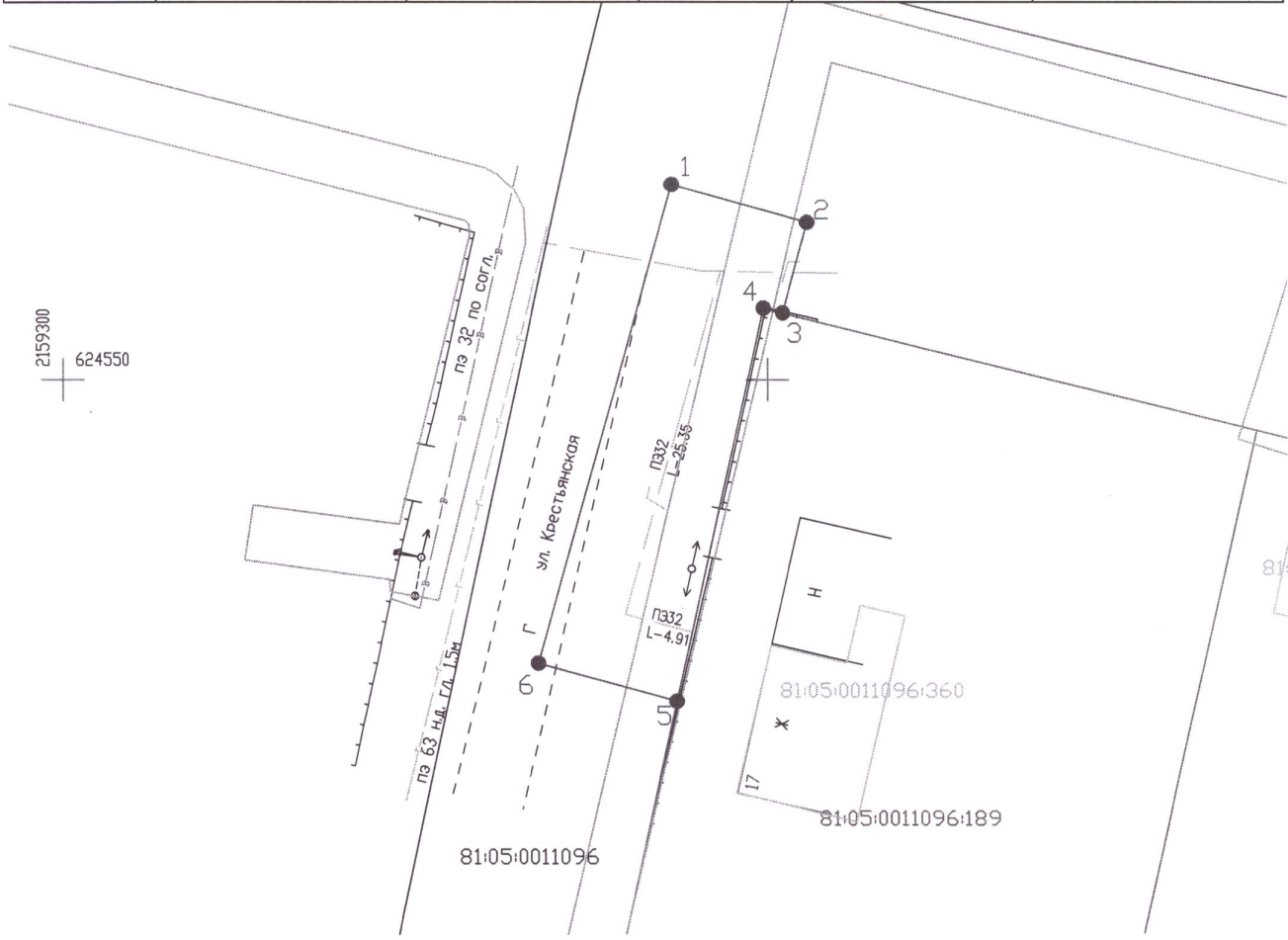
Н.Ю. Шидловская

*Примечание к постановлению
Администрации Юсьвинского
муниципального округа
от 17.02.2023 594/5*

Схема предполагаемых к использованию земель или части земельного участка

Объект: "Газопровод-ввод низкого давления по ул. Крестьянская, д. 17 с. Юсьва"
 Местоположение: Пермский край, м.о. Юсьвинский, с. Юсьва, ул. Крестьянская
 Площадь земель или части земельного участка, кв.м.: 336
 Категория земель: земли населённых пунктов
 Вид разрешенного использования земельного участка: отсутствует

№ точки границы	Каталог координат (МСК-59), м		№ точки границы	Каталог координат (МСК-59), м	
	X	Y		X	Y
1	624563.85	2159343.20	4	624555.09	2159349.70
2	624561.16	2159352.83	5	624527.07	2159343.51
3	624554.75	2159351.08	6	624529.80	2159333.69



Масштаб 1:500

Условные обозначения:

- граница предполагаемых к использованию земель или части земельного участка
- граница земельного участка ранее учтенного в ЕГРН
- кадастровый номер квартала
- кадастровый номер земельного участка в кадастровом квартале
- проектируемый газопровод-ввод (в подземном исполнении)
- существующий газопровод

Описание границ смежных землепользователей:
 от т.1 до т.3, от т.5 до т.1 - земли неразграниченной государственной (муниципальной) собственности
 от т.3 до т.5 - земельный участок с кадастровым номером 81:05:0011096:189

Заявитель Косачев О.В., по доверенности № 1853 от 28.12.2022
 (подпись, расшифровка подписи) МП Верно
 (для юридических лиц и ИП)



ПОСТАНОВЛЕНИЕ
Администрации Юсьвинского муниципального округа
Пермского края

17.02.2023

№ 94/6

О размещении объекта
«Газопровод-ввод низкого давления»

Рассмотрев Косачева О.В., действующего на основании доверенности №1853 от 28.12.2022, и в соответствии со ст.39.33, 39.36 Земельного кодекса РФ, постановлением Правительства Пермского края от 22.07.2015 № 478-п «Об утверждении Положения о порядке и условиях размещения объектов на землях или земельных участках, находящихся в государственной или муниципальной собственности, на территории Пермского края без предоставления земельных участков и установления сервитутов» администрация Юсьвинского муниципального округа Пермского края **ПОСТАНОВЛЯЕТ:**

1. Разрешить АО «Газпром газораспределение Пермь» 614000, г. Пермь, ул. Петропавловская, 43 (ИНН 5902183841, ГРН 2125902017723), размещение объекта: «Газопровод-ввод низкого давления по ул. Аптечная, д. 18, с.Юсьва» на срок 1(один) год с 17.02.2023 до 16.02.2024 на землях, находящихся в государственной собственности, местоположение: Пермский край, Юсьвинский м.о, с.Юсьва, ул. Аптечная, площадью 142 кв.м, согласно прилагаемой схеме предполагаемых к использованию земель или части земельного участка.

2. АО «Газпром газораспределение Пермь» после размещения объекта провести рекультивацию земель.

3. Контроль за исполнением постановления возложить на Власова А.В., заместителя главы администрации Юсьвинского муниципального округа Пермского края по развитию инфраструктуры и благоустройству.

И.о. главы администрации Юсьвинского
муниципального округа Пермского края



Н.Ю.Шидловская

Схема предполагаемых к использованию земель или части земельного участка

Объект: "Газопровод-ввод низкого давления по ул. Аптечная 18 с. Юсьва"
Местоположение: Пермский край, Юсьвинский муниципальный округ, с. Юсьва
Площадь земель или части земельного участка, кв.м.: 142
Категория земель: земли населённых пунктов
Вид разрешенного использования земельного участка: отсутствует



Масштаб 1:500

Описание границ смежных землепользователей:

от т.2 до т.1 - земли
неразграниченной государственной
(муниципальной) собственности;
от т.1 до т.2 - 81:05:0011089:3.

Условные обозначения:

- граница предполагаемых к использованию земель или части земельного участка
- граница земельного участка ранее учтенного в ЕГРН
- граница кадастрового квартала
- 81:05:0011089 - кадастровый номер квартала
- 81:05:0011089:3 - кадастровый номер земельного участка в кадастровом квартале
- граница объекта капитального строительства
- проектируемый газопровод-ввод
- существующий газопровод

Обозначение характерных точек границ	Координаты (МСК-59)	
	X	Y
№		
ЗУ1		
1	624903.65	2159208.01
2	624901.02	2159217.67
3	624915.06	2159220.84
4	624917.26	2159211.08
1	624903.65	2159208.01

Заявитель

(подпись, расшифровка подписи)
МП
(для юридических лиц и ИП)

Косачев О.В., по доверенности
№ 1853 от 28.12.2022

Верно



ПОСТАНОВЛЕНИЕ
Администрации Юсьвинского муниципального округа
Пермского края

17.02.2023

№ 94/7

О размещении объекта
«Газопровод-ввод низкого давления»

Рассмотрев Косачева О.В., действующего на основании доверенности №1853 от 28.12.2022, и в соответствии со ст.39.33, 39.36 Земельного кодекса РФ, постановлением Правительства Пермского края от 22.07.2015 № 478-п «Об утверждении Положения о порядке и условиях размещения объектов на землях или земельных участках, находящихся в государственной или муниципальной собственности, на территории Пермского края без предоставления земельных участков и установления сервитутов» администрация Юсьвинского муниципального округа Пермского края **ПОСТАНОВЛЯЕТ:**

1. Разрешить АО «Газпром газораспределение Пермь» 614000, г. Пермь, ул. Петропавловская, 43 (ИНН 5902183841, ГРН 2125902017723), размещение объекта: «Газопровод-ввод низкого давления по ул. Анисимовская, д. 24, с.Юсьва» на срок 1(один) год с 17.02.2023 до 16.02.2024 на землях, находящихся в государственной собственности, местоположение: Пермский край, Юсьвинский м.о, с.Юсьва, ул. Анисимовская, площадью 141 кв.м, согласно прилагаемой схеме предполагаемых к использованию земель или части земельного участка.

2. АО «Газпром газораспределение Пермь» после размещения объекта провести рекультивацию земель.

3. Контроль за исполнением постановления возложить на Власова А.В., заместителя главы администрации Юсьвинского муниципального округа Пермского края по развитию инфраструктуры и благоустройству.

И.о.главы администрации Юсьвинского
муниципального округа Пермского края



Н.Ю.Шидловская

*Примечание к постановлению
администрации города Юсьвинского
муниципального округа
от 19.02.2022 № 94/8*

Схема предполагаемых к использованию земель или части земельного участка

Объект: "Газопровод-ввод низкого давления по ул. Анисимовская, д.24 с. Юсьва"

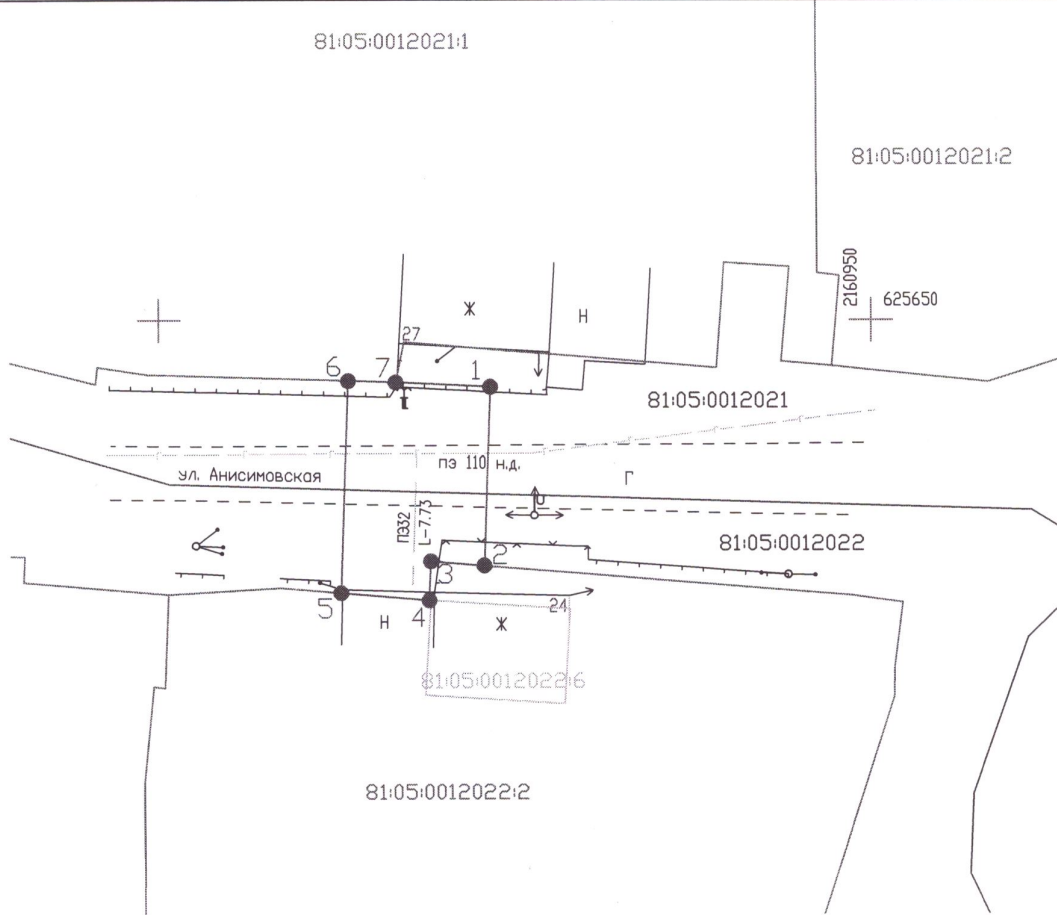
Местоположение: Пермский край, м.о. Юсьвинский, с. Юсьва, ул. Анисимовская

Площадь земель или части земельного участка, кв.м.: 141

Категория земель: земли населённых пунктов

Вид разрешенного использования земельного участка: отсутствует

№ точки границы	Каталог координат (МСК-59), м		№ точки границы	Каталог координат (МСК-59), м	
	X	Y		X	Y
1	625645.32	2160923.26	5	625630.82	2160912.71
2	625632.73	2160922.79	6	625645.75	2160913.27
3	625633.04	2160919.03	7	625645.64	2160916.61
4	625630.30	2160918.90			



Масштаб 1:500

Условные обозначения:

- граница предполагаемых к использованию земель или части земельного участка
- граница земельного участка ранее учтенного в ЕГРН
- кадастровый номер квартала
- кадастровый номер земельного участка в кадастровом квартале
- проектируемый газопровод-ввод (в подземном исполнении)
- существующий газопровод

Описание границ смежных землепользователей:

- от т.1 до т.2, от т.5 до т.6, от т.7 до т.1 - земли неразграниченной государственной (муниципальной) собственности
- от т.2 до т.5 - земельный участок с кадастровым номером 81:05:0012022:2
- от т.6 до т.7 - земельный участок с кадастровым номером 81:05:0012021:1

Заявитель Косачев О.В., по доверенности
(подпись, расшифровка подписи) № 1853 от 28.12.2022
 МП Верно
(для юридических лиц и ИП)



ПОСТАНОВЛЕНИЕ
Администрации Юсьвинского муниципального округа
Пермского края

17.02.2023

№ 94/8

О размещении объекта
«Газопровод-ввод низкого давления»

Рассмотрев Косачева О.В., действующего на основании доверенности №1853 от 28.12.2022, и в соответствии со ст.39.33, 39.36 Земельного кодекса РФ, постановлением Правительства Пермского края от 22.07.2015 № 478-п «Об утверждении Положения о порядке и условиях размещения объектов на землях или земельных участках, находящихся в государственной или муниципальной собственности, на территории Пермского края без предоставления земельных участков и установления сервитутов» администрация Юсьвинского муниципального округа Пермского края **ПОСТАНОВЛЯЕТ:**

1. Разрешить АО «Газпром газораспределение Пермь» 614000, г. Пермь, ул. Петропавловская, 43 (ИНН 5902183841, ГРН 2125902017723), размещение объекта: «Газопровод-ввод низкого давления по ул. Челюскинцев, д. 41, с.Юсьва» на срок 1(один) год с 17.02.2023 до 16.02.2024 на землях, находящихся в государственной собственности, местоположение: Пермский край, Юсьвинский м.о, с.Юсьва, ул. Челюскинцев, площадью 163 кв.м, согласно прилагаемой схеме предполагаемых к использованию земель или части земельного участка.

2. АО «Газпром газораспределение Пермь» после размещения объекта провести рекультивацию земель.

3. Контроль за исполнением постановления возложить на Власова А.В., заместителя главы администрации Юсьвинского муниципального округа Пермского края по развитию инфраструктуры и благоустройству.

И.о.главы администрации Юсьвинского
муниципального округа Пермского края



Н.Ю.Шидловская

Схема предполагаемых к использованию земель или части земельного участка

Объект: "Газопровод-ввод низкого давления по ул. Челюскинцев 41, Юсьва с"
Местоположение: Пермский край, Юсьвинский муниципальный округ, с. Юсьва
Площадь земель или части земельного участка, кв.м.: 163
Категория земель: земли населённых пунктов
Вид разрешенного использования земельного участка: отсутствует



Описание границ смежных землепользователей:
от т.2 до т.1 - земли неразграниченной государственной (муниципальной) собственности;
от т.1 до т.2 - 81:05:0011089:7.

Обозначение характерных точек границ	Координаты (МСК -59)	
	X	Y
№		
ЗУ1		
1	624786.69	2159146.60
2	624784.01	2159156.26
3	624768.35	2159150.75
4	624771.67	2159141.32
1	624786.69	2159146.60

Условные обозначения:

- — граница предполагаемых к использованию земель или части земельного участка
- 1 — граница земельного участка ранее учтенного в ЕГРН
- — граница кадастрового квартала
- 81:05:0011089 — кадастровый номер квартала
- 81:05:0011089:7 — кадастровый номер земельного участка в кадастровом квартале
- — граница объекта капитального строительства
- — проектируемый газопровод
- — существующий газопровод

Заявитель Косачев О.В., по доверенности № 1853 от 28.12.2022
(подпись, расшифровка подписи) МП Верно
(для юридических лиц и ИП)



ПОСТАНОВЛЕНИЕ
Администрации Юсьвинского муниципального округа
Пермского края

17.02.2023

№ 94/10

О размещении объекта
«Газопровод-ввод низкого давления»

Рассмотрев заявление Косачева О.В., действующего на основании доверенности №1853 от 28.12.2022, от имени АО «Газпром газораспределение Пермь», и в соответствии со ст.39.33, 39.36 Земельного кодекса РФ, постановлением Правительства Пермского края от 22.07.2015 № 478-п «Об утверждении Положения о порядке и условиях размещения объектов на землях или земельных участках, находящихся в государственной или муниципальной собственности, на территории Пермского края без предоставления земельных участков и установления сервитутов» администрация Юсьвинского муниципального округа Пермского края **ПОСТАНОВЛЯЕТ:**

1.Разрешить АО «Газпром газораспределение Пермь» 614000, г. Пермь, ул. Петропавловская, 43 (ИНН 5902183841, ГРН 2125902017723), размещение объекта: «Газопровод –ввод до границы земельного участка по адресу: ул.Пионерская, 65а, с.Юсьва» на срок 1(один) год с 17.02.2023 до 16.02.2024 на землях, находящихся в государственной собственности, местоположение: Пермский край, Юсьвинский м.о, с.Юсьва, ул.Пионерская площадью 654 кв.м, согласно прилагаемой схеме предполагаемых к использованию земель или части земельного участка.

2. АО «Газпром газораспределение Пермь» после размещения объекта провести рекультивацию земель.

3.Контроль за исполнением постановления возложить на Власова А.В., заместителя главы администрации Юсьвинского муниципального округа Пермского края по развитию инфраструктуры и благоустройству.

И.о.главы администрации Юсьвинского
муниципального округа Пермского края



Н.Ю.Шидловская

Приложение к постановлению
Администрации Юсьвинского
муниципального округа
от 17.02.2022 № 94/10

Схема предполагаемых к использованию земель или части земельного участка

Объект: "Газопровод-ввод до границы земельного участка по адресу: Пионерская ул 65а, Юсьва с."

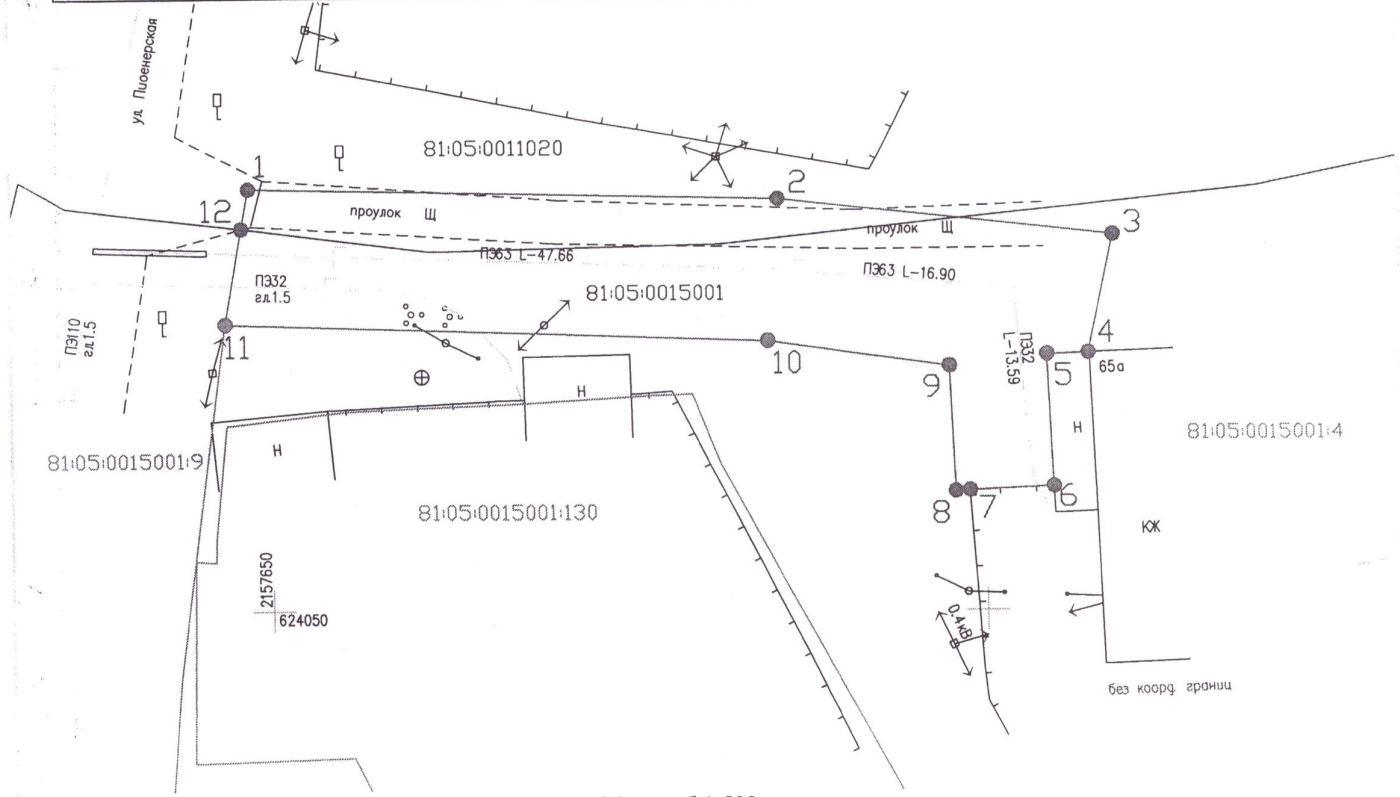
Местоположение: Пермский край, Юсьвинский м.о., с. Юсьва, ул. Пионерская

Площадь земель или части земельного участка, кв.м.: 654

Категория земель: земли населённых пунктов

Вид разрешенного использования земельного участка: отсутствует

№ точки границы	Каталог координат (МСК-59), м		№ точки границы	Каталог координат (МСК-59), м	
	X	Y		X	Y
1	624079.87	2157648.51	7	624058.45	2157698.86
2	624079.03	2157685.58	8	624058.39	2157697.86
3	624076.45	2157709.00	9	624067.30	2157697.50
4	624068.22	2157707.18	10	624069.07	2157684.80
5	624068.10	2157704.29	11	624070.32	2157646.82
6	624058.72	2157704.67	12	624077.03	2157648.01



Масштаб 1:500

Условные обозначения:

- граница предполагаемых к использованию земель или части земельного участка
- граница земельного участка ранее учтенного в ЕГРН
- граница кадастрового квартала
- 81:05:0015001 - кадастровый номер квартала
- 81:05:0015001:130 - кадастровый номер земельного участка в кадастровом квартале
- проектируемый газопровод-ввод (в подземном исполнении)
- существующий газопровод

Описание границ смежных землепользователей:
от т.1 до т.11, от т.12 до т.1 - земли неразграниченной государственной (муниципальной) собственности
от т.11 до т.12 - земельный участок с кадастровым номером 81:05:0015001:9

Заявитель Косачев О.В., по доверенности
(подпись, расшифровка подписи) № 1853 от 28.12.2022
МП Верно
(для юридических лиц и ИП)



ПОСТАНОВЛЕНИЕ
Администрации Юсьвинского муниципального округа
Пермского края

17.02.2023

№ 94/11

О размещении объекта
«Газопровод-ввод низкого давления»

Рассмотрев заявление Горбуновой А.П., действующей на основании доверенности № 59/92-н/59-2022-2-362 от 28.03.2022, от имени АО «Газпром газораспределение Пермь», и в соответствии со ст.39.33, 39.36 Земельного кодекса РФ, постановлением Правительства Пермского края от 22.07.2015 № 478-п «Об утверждении Положения о порядке и условиях размещения объектов на землях или земельных участках, находящихся в государственной или муниципальной собственности, на территории Пермского края без предоставления земельных участков и установления сервитутов» администрация Юсьвинского муниципального округа Пермского края **ПОСТАНОВЛЯЕТ:**

1. Разрешить АО «Газпром газораспределение Пермь» 614000, г. Пермь, ул. Петропавловская, 43 (ИНН 5902183841, ГРН 2125902017723), размещение объекта: «Газопровод давлением до 1,2 Мпа, для размещения которого не требуется разрешения на строительство» на срок 1(один) год с 17.02.2023 до 16.02.2024 на землях, находящихся в государственной собственности, местоположение: Пермский край, Юсьвинский м.о, с.Юсьва, ул. Молодежная, к дому 15, площадью 134 кв.м, согласно прилагаемой схеме предполагаемых к использованию земель или части земельного участка.

2. АО «Газпром газораспределение Пермь» после размещения объекта провести рекультивацию земель.

3. Контроль за исполнением постановления возложить на Власова А.В., заместителя главы администрации Юсьвинского муниципального округа Пермского края по развитию инфраструктуры и благоустройству.

И.о. главы администрации Юсьвинского
муниципального округа Пермского края

Н.Ю. Шидловская



Примечание к кадастровому делу № 49.02.0003 5 94/14

Схема предполагаемых к использованию земель или части земельного участка

Объект: Газопровод давлением до 1,2 Мпа, для размещения которого не требуется разрешения на строительство

Местоположение: расположенных по адресу: Пермский край, м.о. Юсьвинский, с Юсьва, ул. Молодежная, к дому 15

Площадь земель или части земельного участка, кв.м.: 134

Категория земель: земли населенных пунктов

Вид разрешенного использования: -







Описание границ смежных землепользователей:

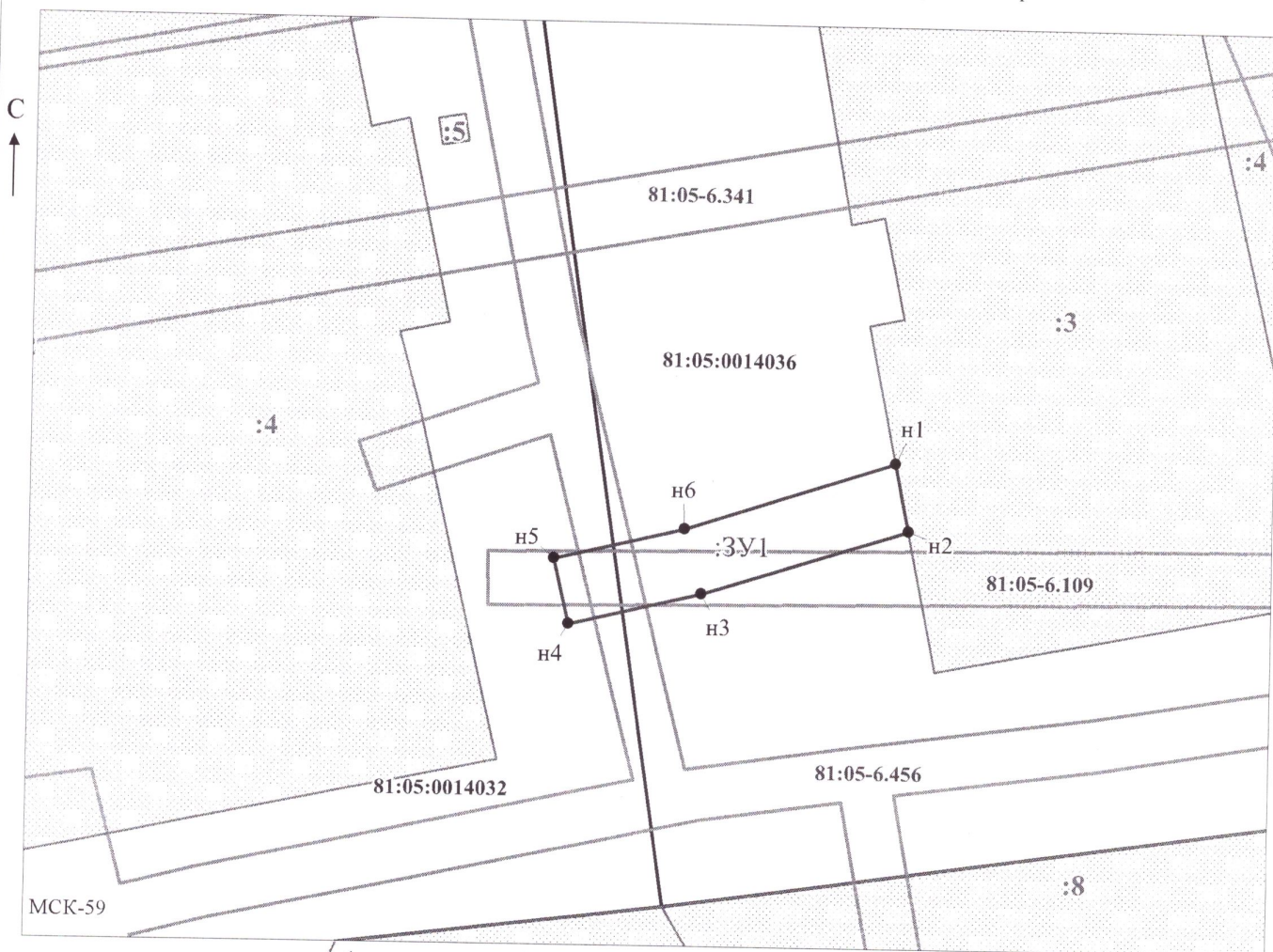
От точки н1 до точки н2 - земельный участок с кадастровым номером 81:05:0014036:3

От точки н2 до точки н1 - земли общего пользования

Каталог координат, м

№ точки границы	X	Y
н1	625737.38	2159952.85
н2	625732.26	2159953.90
н3	625727.35	2159938.46
н4	625725.00	2159928.55
н5	625729.86	2159927.39
н6	625732.17	2159937.12
н1	625737.38	2159952.85

- Условные обозначения:**
-  - границы и номер земельного участка, сведения о которых внесены в ЕГРН
 -  - границы и номер объекта капитального строительства, сведения о которых внесены в ЕГРН
 -  - граница кадастрового квартала
 -  - зоны с особыми условиями использования территории, сведения о которых внесены в ЕГРН
 -  - обозначение запрашиваемого земельного участка
 -  - характерная точка границ земель или части земельного участка
- 81:05:0014036 - номер кадастрового квартала



Заявитель: _____
 МП (подпись, расшифровка подписи)
 Масштаб 1:500 / Горбунова А.П.
 (для юридических лиц и индивидуальных предпринимателей)



ПОСТАНОВЛЕНИЕ
Администрации Юсьвинского муниципального округа
Пермского края

17.02.2023

№ 94/12

О размещении объекта
«Газопровод-ввод низкого давления»

Рассмотрев заявление Горбуновой А.П., действующей на основании доверенности № 59/92-н/59-2022-2-362 от 28.03.2022, от имени АО «Газпром газораспределение Пермь», и в соответствии со ст.39.33, 39.36 Земельного кодекса РФ, постановлением Правительства Пермского края от 22.07.2015 № 478-п «Об утверждении Положения о порядке и условиях размещения объектов на землях или земельных участках, находящихся в государственной или муниципальной собственности, на территории Пермского края без предоставления земельных участков и установления сервитутов» администрация Юсьвинского муниципального округа Пермского края **ПОСТАНОВЛЯЕТ:**

1. Разрешить АО «Газпром газораспределение Пермь» 614000, г. Пермь, ул. Петропавловская, 43 (ИНН 5902183841, ГРН 2125902017723), размещение объекта: «Газопровод давлением до 1,2 Мпа, для размещения которого не требуется разрешения на строительство» на срок 1(один) год с 17.02.2023 до 16.02.2024 на землях, находящихся в государственной собственности, местоположение: Пермский край, Юсьвинский м.о, с.Юсьва, пер.Речной, к дому 4, площадью 57 кв.м, согласно прилагаемой схеме предполагаемых к использованию земель или части земельного участка.

2. АО «Газпром газораспределение Пермь» после размещения объекта провести рекультивацию земель.

3. Контроль за исполнением постановления возложить на Власова А.В., заместителя главы администрации Юсьвинского муниципального округа Пермского края по развитию инфраструктуры и благоустройству.

И.о.главы администрации Юсьвинского
муниципального округа Пермского края



Н.Ю.Шидловская

Схема предполагаемых к использованию земель или части земельного участка

*Примечание к координатам
для участка под объектом
от 19.02.2023 894/12*

Объект: Газопровод давлением до 1,2 Мпа, для размещения которого не требуется разрешения на строительство

Местоположение: расположенных по адресу: Пермский край,
м.о., Юсьвинский, с Юсьва,
пер. Речной, к дому 4

Площадь земель или части земельного участка, кв.м.: 57

Категория земель: земли населенных пунктов

Вид разрешенного использования: -

Каталог координат, м

№ точки границы	X	Y
n1	626094.80	2159578.90
n2	626099.71	2159577.93
n3	626101.60	2159589.23
n4	626096.66	2159590.05
n1	626094.80	2159578.90

Описание границ смежных землепользователей:
От точки n1 до точки n2 - земельный участок
с кадастровым номером 81:05:0014022:2
От точки n2 до точки n1 - земли общего пользования

Условные обозначения:




- границы и номер земельного участка, сведения о которых внесены в ЕГРН

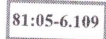


- границы и номер объекта капитального строительства, сведения о которых внесены в ЕГРН

- граница кадастрового квартала



- предполагаемый участок земель, на которых планируется размещение объекта



- зоны с особыми условиями использования территории, сведения о которых внесены в ЕГРН

:ЗУ1

- обозначение запрашиваемого земельного участка



- характеристическая точка границ земель или части земельного участка

81:05:0014022 - номер кадастрового квартала



Заявитель: _____

МП

(подпись, расшифровка подписи)

Масштаб 1:500

/ Горбунова А.П.

(для юридических лиц
индивидуальных предпринимателей)