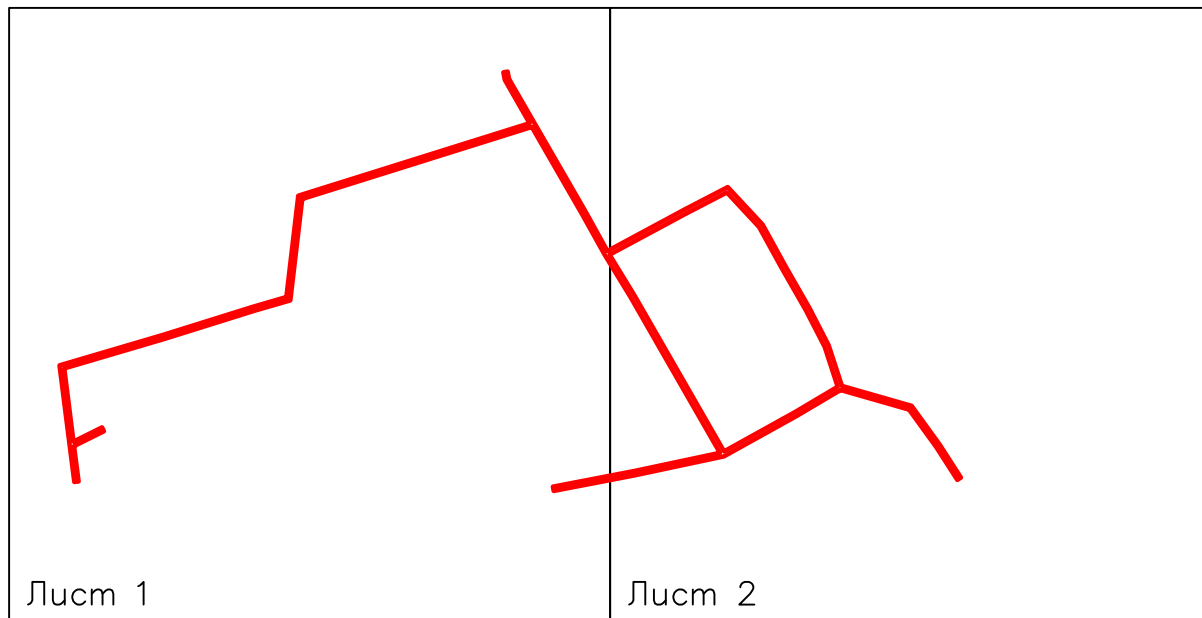
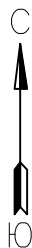


**Схема расположения границ публичного сервитута  
для эксплуатации объекта электросетевого хозяйства  
ВЛ 0,4кВ от ТП 38 Фидер 3 ПС Купрос**

(наименование объекта)

**План границ объекта**

**Обзорная схема границ объекта**



**Условные обозначения:**


 - граница устанавливаемой  
зоны публичного сервитута

Схема расположения границ публичного сервитута  
для эксплуатации объекта электросетевого хозяйства  
ВЛ 0,4кВ от ТП 38 Фидер 3 ПС Купрос

(наименование объекта)

План границ объекта



Используемые условные знаки и обозначения:

Масштаб 1:2000

Лист 1 из 2

- |               |   |         |                                   |
|---------------|---|---------|-----------------------------------|
| 1             | - обозначение характерной точки границы устанавливаемого публичного сервитута | с. Ерма | - наименование населенного пункта |
|               | - границы земельных участков, попадающих в зону публичного сервитута          |         | - ось линии, контур объекта       |
|               | - граница кадастрового квартала   |         |                                   |
| 81:06:1150001 | - номер кадастрового квартала   |         |                                   |
| :123          | - кадастровый номер земельного участка  |         |                                   |
|               | - граница устанавливаемого публичного сервитута                               |         |                                   |

Схема расположения границ публичного сервитута  
для эксплуатации объекта электросетевого хозяйства  
ВЛ 0,4кВ от ТП 38 Фидер 3 ПС Купрос

(наименование объекта)

План границ объекта



Используемые условные знаки и обозначения:

Масштаб 1:2000

Лист 2 из 2

● 1	- обозначение характерной точки границы устанавливаемого публичного сервитута	с. Елга	- наименование населенного пункта
—	- границы земельных участков, попадающих в зону публичного сервитута	—	- ось линии, контур объекта
—	- граница кадастрового квартала		
81:06:1150001	- номер кадастрового квартала		
:123	- кадастровый номер земельного участка		
—	- граница устанавливаемого публичного сервитута		