

Примечание и пометки  
администрации Пермского  
муниципального округа  
от 30.05.2025 № 190

СХЕМА ПРЕДПОЛАГАЕМЫХ К ИСПОЛЬЗОВАНИЮ ЗЕМЕЛЬ  
ИЛИ ЧАСТИ ЗЕМЕЛЬНОГО УЧАСТКА

ПО «Свердловские электрические сети» филиала  
ОАО «МРСК Урала»-«Пермэнерго»



Директор: С.А. Ширинкин  
МП.  
(для юридических лиц и индивидуальных предпринимателей)

**Объект:** Объект технологического присоединения к электросетевому комплексу № 9 «Юсьва». Юсьвинский муниципальный округ Пермского края  
**Местоположение:** Пермский край, Юсьвинский муниципальный округ, с.Архангельское, д.Зуево, с.Юсьва, д.Макарово, д.Загарье, с.Крохалево, с.Купрос, п.Майкор, п.Пожва, д.Городище

**Площадь земель или части земельного участка:** 604 кв.м ± 8.61 кв.м

**Категория земель:** земли населенных пунктов

**Вид разрешенного использования (при наличии):**

**Способ размещения объектов:** надземный

**Срок размещения:** бессрочно

**Протяженность объектов электросетевого хозяйства:** 3312 м

**Кадастровые кварталы:** 81:05:0000000, 81:05:0011012, 81:05:0011013, 81:05:0011091, 81:05:0011092, 81:05:0011096, 81:05:0012002, 81:05:0012004, 81:05:0016005, 81:05:0090001, 81:05:0100001, 81:05:0210001, 81:05:0730001, 81:05:1150001, 81:05:1420001, 81:05:1420028, 81:05:1420029, 81:05:1450001, 81:05:1480157, 81:05:1480158, 81:05:1480159, 81:05:1480160, 81:05:1480165, 81:05:1480173, 81:05:1480239, 81:05:1540001, 81:05:1580001, 81:05:1620001, 81:05:1670001

**Кадастровые номера земельных участков:** 81:05:0000000:837, 81:05:0000000:875, 81:05:0000000:914, 81:05:0000000:921, 81:05:0000000:943, 81:05:0000000:958, 81:05:0011096:94, 81:05:0012002:4, 81:05:0016005:4, 81:05:0210001:501, 81:05:1150001:1021, 81:05:1150001:229, 81:05:1150001:879, 81:05:1420028:122, 81:05:1420028:225, 81:05:1480157:12, 81:05:0000000:17, 81:05:1480157:20, 81:05:1480157:34, 81:05:1480157:37, 81:05:1480158:156, 81:05:1480159:20, 81:05:0000000:41, 81:05:1480239:30, 81:05:0000000:52, 81:05:1540001:175, 81:05:1540001:522, 81:05:1580001:862, 81:05:0000000:19, 81:05:1670001:107, 81:05:0000000:24, 81:05:1670001:195, 81:05:1670001:581

**Условный номер земельного участка:** :ЗУ1

Каталог координат поворотных точек границы испрашиваемого земельного участка (под ВЛ 10/0,4 кВ и ТП, для размещения которого не требуется разрешение на строительство). Система координат МСК 59, зона 2

№№ точек	X	Y	№№ точек	X	Y	№№ точек	X	Y	№№ точек	X	Y
:ЗУ1(1) кад.кв-л № 81:05:0210001			:ЗУ1(8) кад.кв-л № 81:05:1540001			:ЗУ1(15) кад.кв-л № 81:05:0011013			:ЗУ1(22)		
1	633006.72	2158596.28	1	627506.35	2157369.71	1	624959.41	2157914.39	1	624409.94	2159351.33
2	633007.01	2158594.30	2	627505.01	2157370.23	2	624959.24	2157916.38	2	624411.85	2159350.71
3	633002.58	2158593.64	3	627504.61	2157369.21	3	624961.24	2157916.55	3	624410.37	2159346.15
4	633002.29	2158595.62	4	627505.95	2157368.69	4	624961.40	2157914.55	4	624408.46	2159346.77
1	633006.72	2158596.28	1	627506.35	2157369.71	1	624959.41	2157914.39	1	624409.94	2159351.33
:ЗУ1(2)			:ЗУ1(9)			:ЗУ1(16) кад.кв-л № 81:05:0011092			:ЗУ1(23)		
1	632977.71	2158588.31	1	627507.14	2157373.48	1	624865.34	2159276.78	1	624326.90	2159609.70
2	632977.30	2158590.27	2	627508.97	2157380.15	2	624864.75	2159278.69	2	624324.97	2159609.18
3	632979.26	2158590.67	3	627510.90	2157379.62	3	624866.65	2159279.28	3	624324.44	2159611.11
4	632979.67	2158588.71	4	627509.07	2157372.95	4	624867.25	2159277.37	4	624326.37	2159611.63
1	632977.71	2158588.31	1	627507.14	2157373.48	1	624865.34	2159276.78	1	624326.90	2159609.70
:ЗУ1(3)			:ЗУ1(10) кад.кв-л № 81:06:1350001			:ЗУ1(17)			:ЗУ1(24)		
1	632776.88	2158063.86	1	627515.47	2157401.75	1	624847.15	2159271.87	1	624317.52	2159644.18
2	632774.90	2158063.55	2	627517.25	2157407.83	2	624842.47	2159270.23	2	624315.59	2159643.66
3	632774.59	2158065.53	3	627519.17	2157407.27	3	624841.81	2159272.12	3	624315.06	2159645.59
4	632776.57	2158065.84	4	627517.39	2157401.19	4	624846.49	2159273.76	4	624316.99	2159646.11
1	632776.88	2158063.86	1	627515.47	2157401.75	1	624847.15	2159271.87	1	624317.52	2159644.18
:ЗУ1(4)			:ЗУ1(11)			:ЗУ1(18) кад.кв-л № 81:05:0011096			:ЗУ1(25)		
1	632737.28	2158057.65	1	626920.61	2156637.23	1	624758.30	2159526.16	1	624308.34	2159678.71
2	632735.30	2158057.34	2	626921.22	2156635.33	2	624756.45	2159525.39	2	624306.40	2159678.21
3	632734.99	2158059.32	3	626919.31	2156634.72	3	624755.68	2159527.23	3	624305.90	2159680.14
4	632736.97	2158059.63	4	626918.71	2156636.63	4	624757.53	2159528.01	4	624307.84	2159680.65
1	632737.28	2158057.65	1	626920.61	2156637.23	1	624758.30	2159526.16	1	624308.34	2159678.71
:ЗУ1(5)			:ЗУ1(12)			:ЗУ1(19)			:ЗУ1(26)		
1	632692.47	2158052.16	1	626896.05	2156714.82	1	624509.88	2159466.74	1	624302.88	2159699.86
2	632697.34	2158053.46	2	626894.15	2156714.21	2	624510.31	2159464.79	2	624300.94	2159699.36
3	632697.86	2158051.52	3	626893.53	2156716.11	3	624505.80	2159463.79	3	624300.44	2159701.29
4	632692.99	2158050.22	4	626895.44	2156716.72	4	624505.37	2159465.74	4	624302.38	2159701.80
1	632692.47	2158052.16	1	626896.05	2156714.82	1	624509.88	2159466.74	1	624302.88	2159699.86
:ЗУ1(6)			:ЗУ1(13)			:ЗУ1(20)			:ЗУ1(27)		
1	632810.40	2158203.39	1	626411.03	2157158.58	1	624487.12	2159459.24	1	624293.61	2159735.13
2	632810.08	2158205.37	2	626411.65	2157156.68	2	624485.17	2159458.80	2	624291.68	2159734.61
3	632812.06	2158205.68	3	626407.51	2157155.33	3	624484.73	2159460.75	3	624291.16	2159736.55
4	632812.38	2158203.71	4	626406.89	2157157.23	4	624486.68	2159461.19	4	624293.09	2159737.06
1	632810.40	2158203.39	1	626411.03	2157158.58	1	624487.12	2159459.24	1	624293.61	2159735.13
:ЗУ1(7) кад.кв-л № 81:05:0100001			:ЗУ1(14) кад.кв-л № 81:05:0012004			:ЗУ1(21)			:ЗУ1(28)		
1	626015.68	2154835.73	1	625666.44	2160107.96	1	624465.98	2159456.29	1	624283.96	2159770.84
2	626013.76	2154836.29	2	625664.44	2160107.94	2	624466.32	2159454.32	2	624282.02	2159770.37
3	626015.04	2154840.68	3	625664.42	2160109.94	3	624461.63	2159453.51	3	624280.94	2159774.81
4	626016.96	2154840.12	4	625666.42	2160109.96	4	624461.29	2159455.48	4	624282.88	2159775.28
1	626015.68	2154835.73	1	625666.44	2160107.96	1	624465.98	2159456.29	1	624283.96	2159770.84

Согласовано: Зав. отделом земельных ресурсов и градостроительной деятельности администрации округа

Т.А. Бояндина.





№№ точек	X	Y	№№ точек	X	Y	№№ точек	X	Y	№№ точек	X	Y
:ЗУ1(77) кад.кв-л № 81:05:1480159, 81:05:1480160			:ЗУ1(82)			:ЗУ1(88)			:ЗУ1(94)		
1	636681.33	2225353.74	1	636368.14	2224930.47	1	636314.04	2225059.63	1	642907.59	2229253.27
2	636681.37	2225351.74	2	636366.49	2224929.34	2	636310.97	2225056.83	2	642905.63	2229252.88
3	636679.37	2225351.70	3	636363.83	2224933.22	3	636309.62	2225058.31	3	642905.24	2229254.84
4	636679.33	2225353.70	4	636365.48	2224934.35	4	636312.69	2225061.11	4	642907.20	2229255.23
1	636681.33	2225353.74	1	636368.14	2224930.47	1	636314.04	2225059.63	1	642907.59	2229253.27
:ЗУ1(78) кад.кв-л № 81:05:1480239			:ЗУ1(83)			:ЗУ1(89) кад.кв-л № 81:05:1450001			:ЗУ1(95)		
1	636469.40	2224911.78	1	636330.70	2224910.39	1	643120.62	2229120.08	1	642900.64	2229288.48
2	636467.53	2224911.06	2	636328.74	2224909.99	2	643118.71	2229119.47	2	642898.68	2229288.09
3	636466.82	2224912.93	3	636327.91	2224914.08	3	643118.10	2229121.38	3	642898.29	2229290.05
4	636468.68	2224913.65	4	636329.87	2224914.48	4	643120.01	2229121.98	4	642900.25	2229290.44
1	636469.40	2224911.78	1	636330.70	2224910.39	1	643120.62	2229120.08	1	642900.64	2229288.48
:ЗУ1(79) кад.кв-л № 81:05:1480165			:ЗУ1(84)			:ЗУ1(90)			:ЗУ1(96)		
1	636457.87	2224934.98	1	636300.46	2224927.18	1	643030.76	2229207.58	1	642895.26	2229317.69
2	636456.08	2224934.08	2	636299.15	2224928.70	2	643032.04	2229206.04	2	642893.29	2229317.31
3	636455.19	2224935.87	3	636302.73	2224931.77	3	643028.56	2229203.13	3	642892.91	2229319.28
4	636456.97	2224936.77	4	636304.04	2224930.25	4	643027.28	2229204.67	4	642894.88	2229319.66
1	636457.87	2224934.98	1	636300.46	2224927.18	1	643030.76	2229207.58	1	642895.26	2229317.69
:ЗУ1(80)			:ЗУ1(85)			:ЗУ1(91)			:ЗУ1(97)		
1	636447.00	2224957.32	1	636304.27	2224959.66	1	642997.86	2229174.17	1	642887.38	2229347.76
2	636445.09	2224956.72	2	636302.28	2224959.85	2	642996.95	2229178.92	2	642886.56	2229351.69
3	636444.50	2224958.63	3	636302.47	2224961.84	3	642998.92	2229179.30	3	642888.52	2229352.10
4	636446.40	2224959.23	4	636304.46	2224961.65	4	642999.83	2229174.55	4	642889.34	2229348.17
1	636447.00	2224957.32	1	636304.27	2224959.66	1	642997.86	2229174.17	1	642887.38	2229347.76
:ЗУ1(81)			:ЗУ1(86)			:ЗУ1(92)			:ЗУ1(98) кад.кв-л № 81:05:0011096		
1	636405.65	2224944.41	1	636307.40	2224991.98	1	642972.01	2229190.03	1	623943.92	2159649.00
2	636403.74	2224943.81	2	636305.41	2224992.17	2	642971.07	2229188.26	2	623943.45	2159650.95
3	636403.15	2224945.72	3	636305.60	2224994.16	3	642966.76	2229190.55	3	623941.50	2159650.49
4	636405.05	2224946.32	4	636307.59	2224993.97	4	642967.70	2229192.32	4	623941.97	2159648.53
1	636405.65	2224944.41	1	636307.40	2224991.98	1	642972.01	2229190.03	1	623943.92	2159649.00
			:ЗУ1(87)			:ЗУ1(93)					
			1	636310.33	2225026.39	1	642917.96	2229216.73			
			2	636308.34	2225026.58	2	642912.52	2229218.15			
			3	636308.53	2225028.57	3	642911.81	2229223.45			
			4	636310.52	2225028.38	1	642917.96	2229216.73			
			1	636310.33	2225026.39						

Согласовано: Зав. отделом земельных ресурсов и градостроительной деятельности администрации округа

Т.А. Бояндина.



**Описание границ смежных землепользователей:**

:ЗУ1(1), :ЗУ1(2), :ЗУ1(3), :ЗУ1(4), :ЗУ1(5), :ЗУ1(6), :ЗУ1(7), :ЗУ1(8) – земли общего пользования

:ЗУ1(9) – 81:05:0000000:52 (81:05:1540001:175), земли общего пользования  
:ЗУ1(10) – 81:05:0000000:52 (81:05:1540001:175), 81:05:1540001:522  
:ЗУ1(11), :ЗУ1(12), :ЗУ1(13) – 81:05:0000000:837  
:ЗУ1(14), :ЗУ1(15), :ЗУ1(16), :ЗУ1(17), :ЗУ1(18), :ЗУ1(19), :ЗУ1(20), :ЗУ1(21), :ЗУ1(22), :ЗУ1(23), :ЗУ1(24), :ЗУ1(25), :ЗУ1(26), :ЗУ1(27), :ЗУ1(28), :ЗУ1(29), :ЗУ1(30), :ЗУ1(98), :ЗУ1(31), :ЗУ1(32), :ЗУ1(33), :ЗУ1(34), :ЗУ1(35), :ЗУ1(36) – земли общего пользования  
:ЗУ1(37), :ЗУ1(38) – 81:05:1580001:862  
:ЗУ1(39) – 81:05:1580001:862, земли общего пользования  
:ЗУ1(40), :ЗУ1(41), :ЗУ1(42) – земли общего пользования  
:ЗУ1(43) – 81:05:1150001:1021  
:ЗУ1(44), :ЗУ1(45), :ЗУ1(46), :ЗУ1(47), :ЗУ1(48), :ЗУ1(49) – земли общего пользования  
:ЗУ1(50) – 81:05:0000000:24 (81:05:1670001:195), 81:05:0000000:958  
:ЗУ1(51) – 81:05:0000000:958  
:ЗУ1(52) – 81:05:0000000:958, земли общего пользования  
:ЗУ1(53) – 81:05:1670001:581, земли общего пользования  
:ЗУ1(54), :ЗУ1(55), :ЗУ1(56), :ЗУ1(57) – земли общего пользования  
:ЗУ1(58), :ЗУ1(59), :ЗУ1(60) – 81:05:1420028:122  
:ЗУ1(61), :ЗУ1(62) – 81:05:1420028:225  
:ЗУ1(63), :ЗУ1(64) – земли общего пользования  
:ЗУ1(65) – земли общего пользования, 81:05:1420029:350  
:ЗУ1(67) – 81:05:1480157:37, 81:05:1480157:12  
:ЗУ1(68) – 81:05:1480157:37  
:ЗУ1(69), :ЗУ1(70) – 81:05:1480157:12  
:ЗУ1(71), :ЗУ1(72), :ЗУ1(73), :ЗУ1(74), :ЗУ1(75), :ЗУ1(76), :ЗУ1(77), :ЗУ1(78), :ЗУ1(79), :ЗУ1(80), :ЗУ1(81), :ЗУ1(82), :ЗУ1(83), :ЗУ1(84), :ЗУ1(85), :ЗУ1(86), :ЗУ1(87), :ЗУ1(88), :ЗУ1(89), :ЗУ1(90), :ЗУ1(91), :ЗУ1(92), :ЗУ1(93), :ЗУ1(94), :ЗУ1(95), :ЗУ1(96), :ЗУ1(97) – земли общего пользования

Условные обозначения:




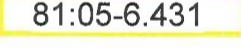
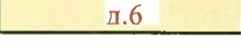


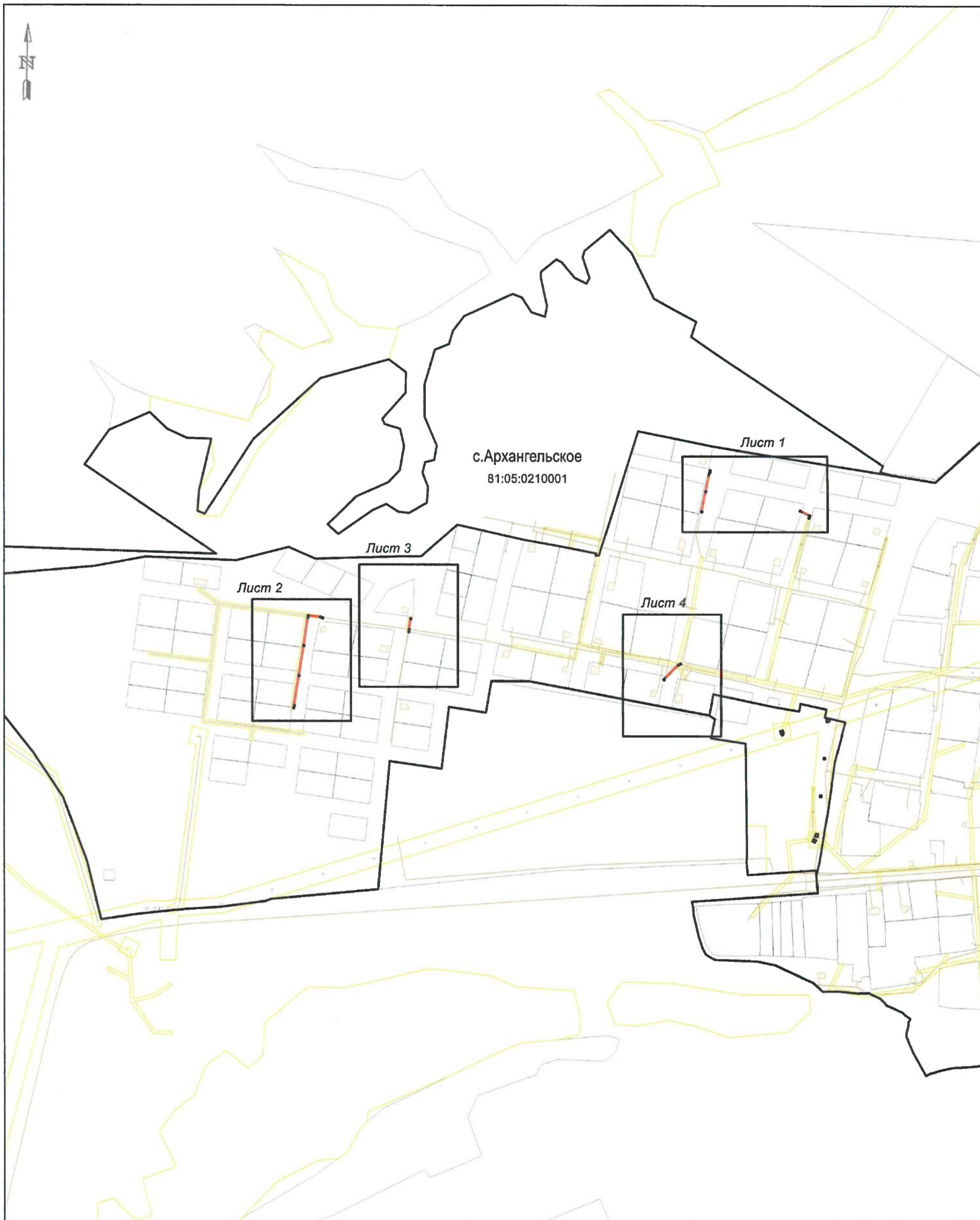
	- граница земельного участка, кадастровый номер
	- граница условного земельного участка
	- граница кадастрового квартала, кадастровый номер
	- зоны с особыми условиями использования территории, сведения о которых содержатся в ЕГРН, реестровый номер
	- объект капитального строительства, сведения о котором содержатся в ЕГРН, номер дома
	- объект
	- объект капитального строительства, сведения о котором содержатся в ЕГРН
:ЗУ1(1)	- обозначение условного участка

СХЕМА ПРЕДПОЛАГАЕМЫХ К ИСПОЛЬЗОВАНИЮ ЗЕМЕЛЬ ИЛИ ЧАСТИ ЗЕМЕЛЬНОГО УЧАСТКА



Масштаб 1:5000

Согласовано: Зав. отделом земельных ресурсов и градостроительной деятельности администрации округа

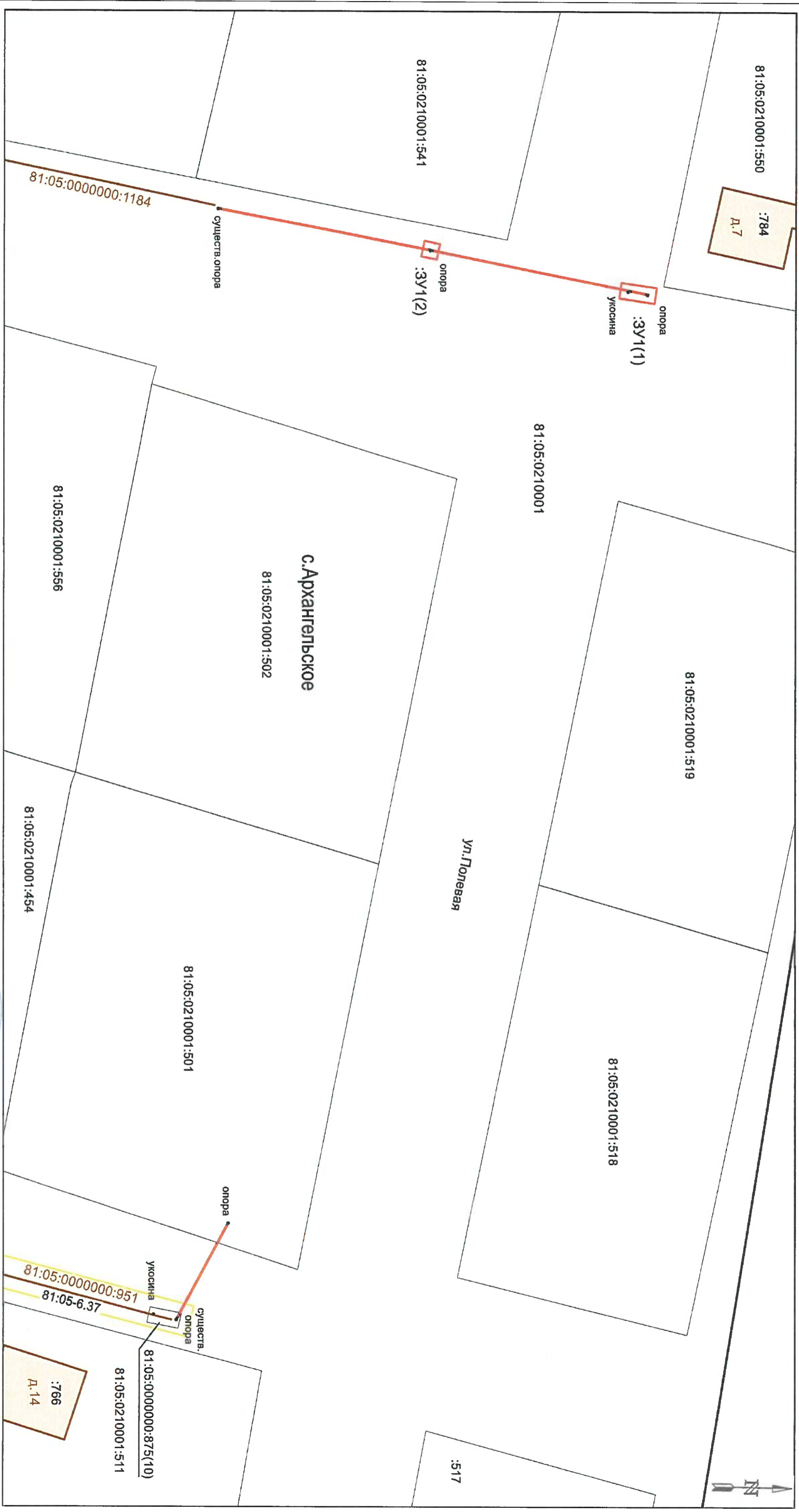


*Handwritten signature*

Т.А. Бояндина.

СХЕМА ПРЕДПОЛАГАЕМЫХ К ИСПОЛЬЗОВАНИЮ ЗЕМЕЛЬ ИЛИ ЧАСТИ ЗЕМЕЛЬНОГО УЧАСТКА

Лист 1



Масштаб 1:500

Согласовано: Зав. отделом земельных ресурсов и градостроительной деятельности администрации округа

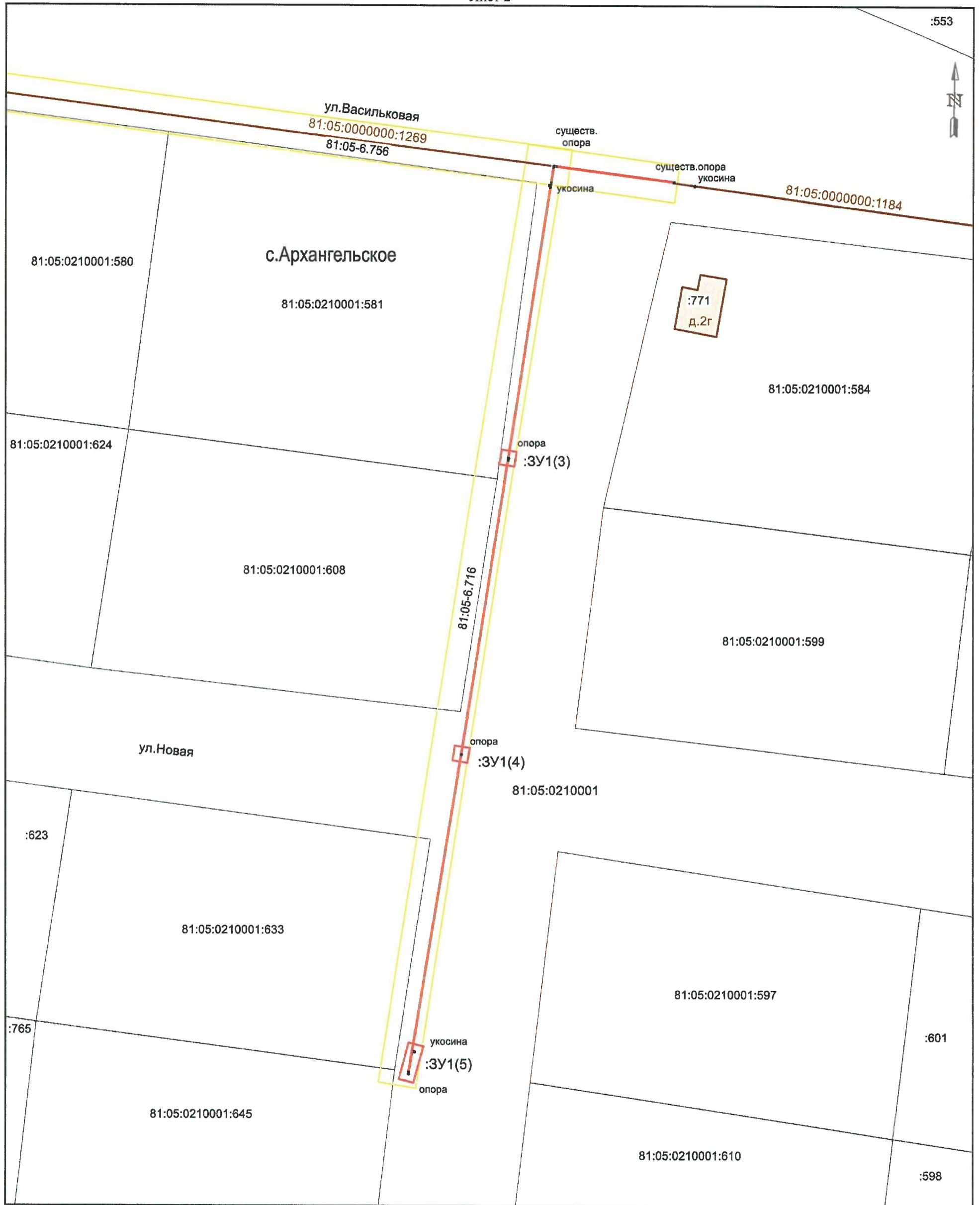


Т.А. Бояннина.

СХЕМА ПРЕДПОЛАГАЕМЫХ К ИСПОЛЬЗОВАНИЮ ЗЕМЕЛЬ ИЛИ ЧАСТИ ЗЕМЕЛЬНОГО УЧАСТКА

Лист 2

:553



Масштаб 1:500

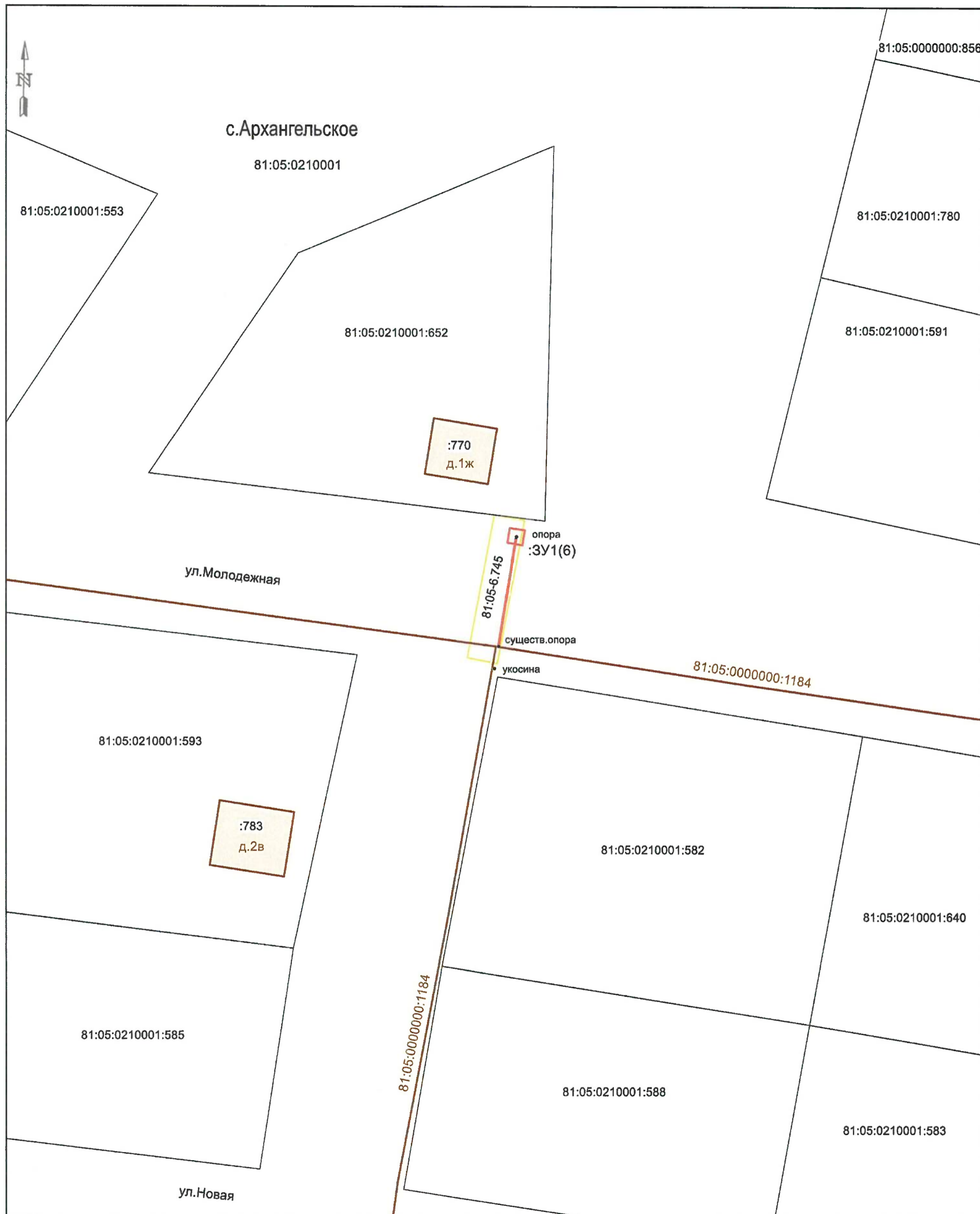
Согласовано: Зав. отделом земельных ресурсов и градостроительной деятельности администрации округа

Т.А. Бояндина.



СХЕМА ПРЕДПОЛАГАЕМЫХ К ИСПОЛЬЗОВАНИЮ ЗЕМЕЛЬ ИЛИ ЧАСТИ ЗЕМЕЛЬНОГО УЧАСТКА

Лист 3



Масштаб 1:500

Согласовано: Зав. отделом земельных ресурсов и градостроительной деятельности администрации округа



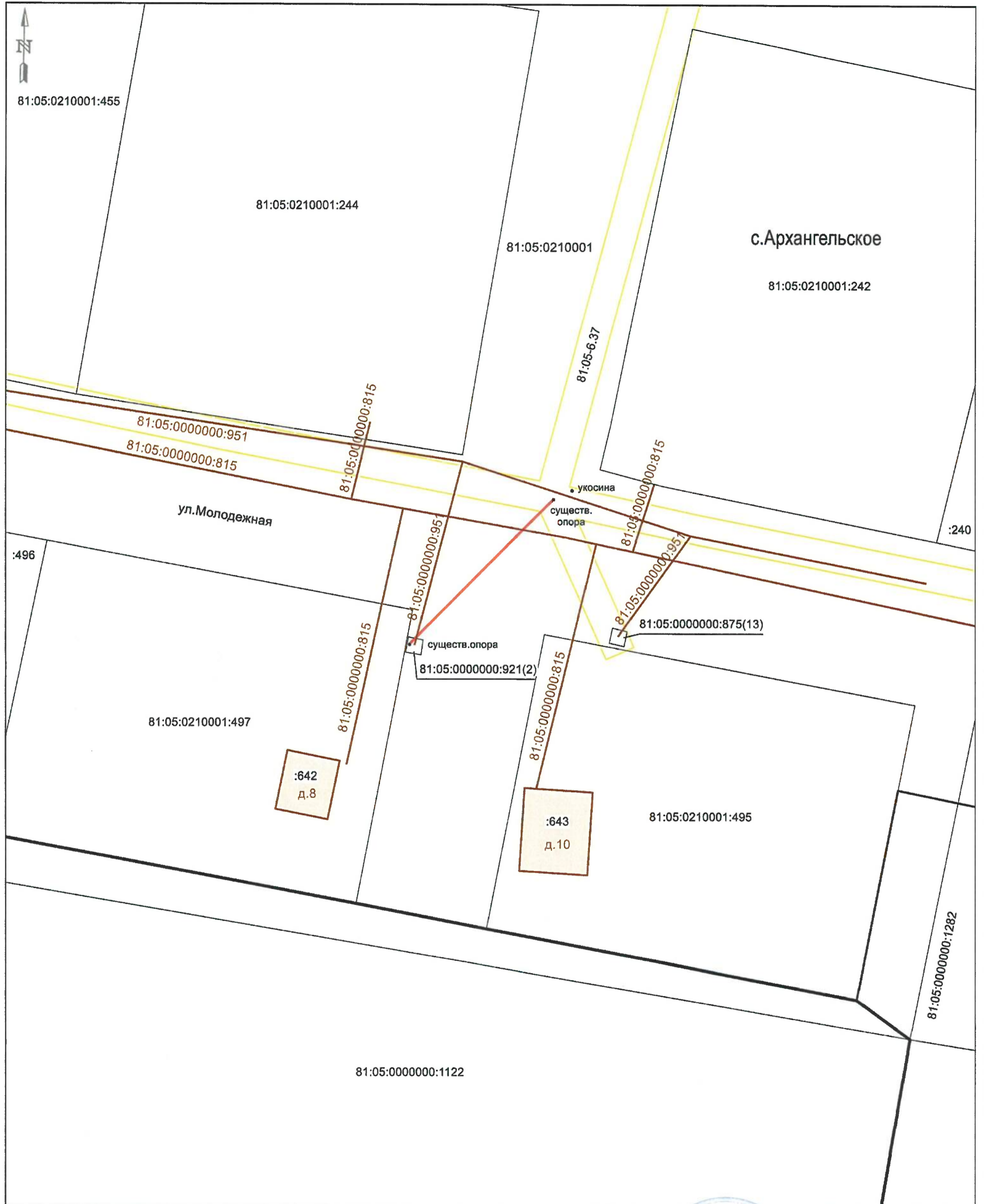
*Bojandina*

Т.А. Бояндина.



СХЕМА ПРЕДПОЛАГАЕМЫХ К ИСПОЛЬЗОВАНИЮ ЗЕМЕЛЬ ИЛИ ЧАСТИ ЗЕМЕЛЬНОГО УЧАСТКА

Лист 4



Масштаб 1:500

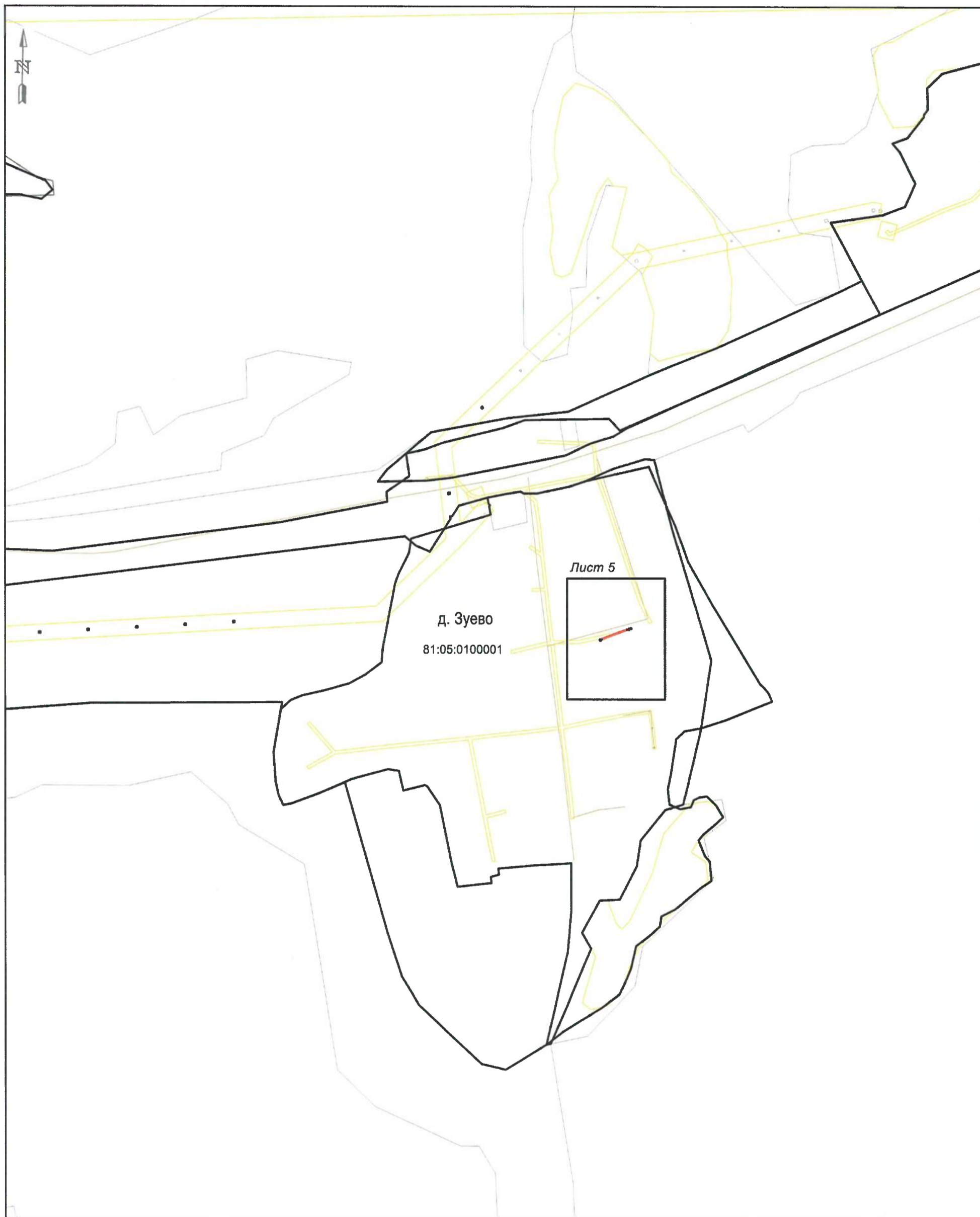
Согласовано: Зав. отделом земельных ресурсов и градостроительной деятельности администрации округа



*Т.А. Бояндина*

Т.А. Бояндина.

СХЕМА ПРЕДПОЛАГАЕМЫХ К ИСПОЛЬЗОВАНИЮ ЗЕМЕЛЬ ИЛИ ЧАСТИ ЗЕМЕЛЬНОГО УЧАСТКА



Масштаб 1:5000

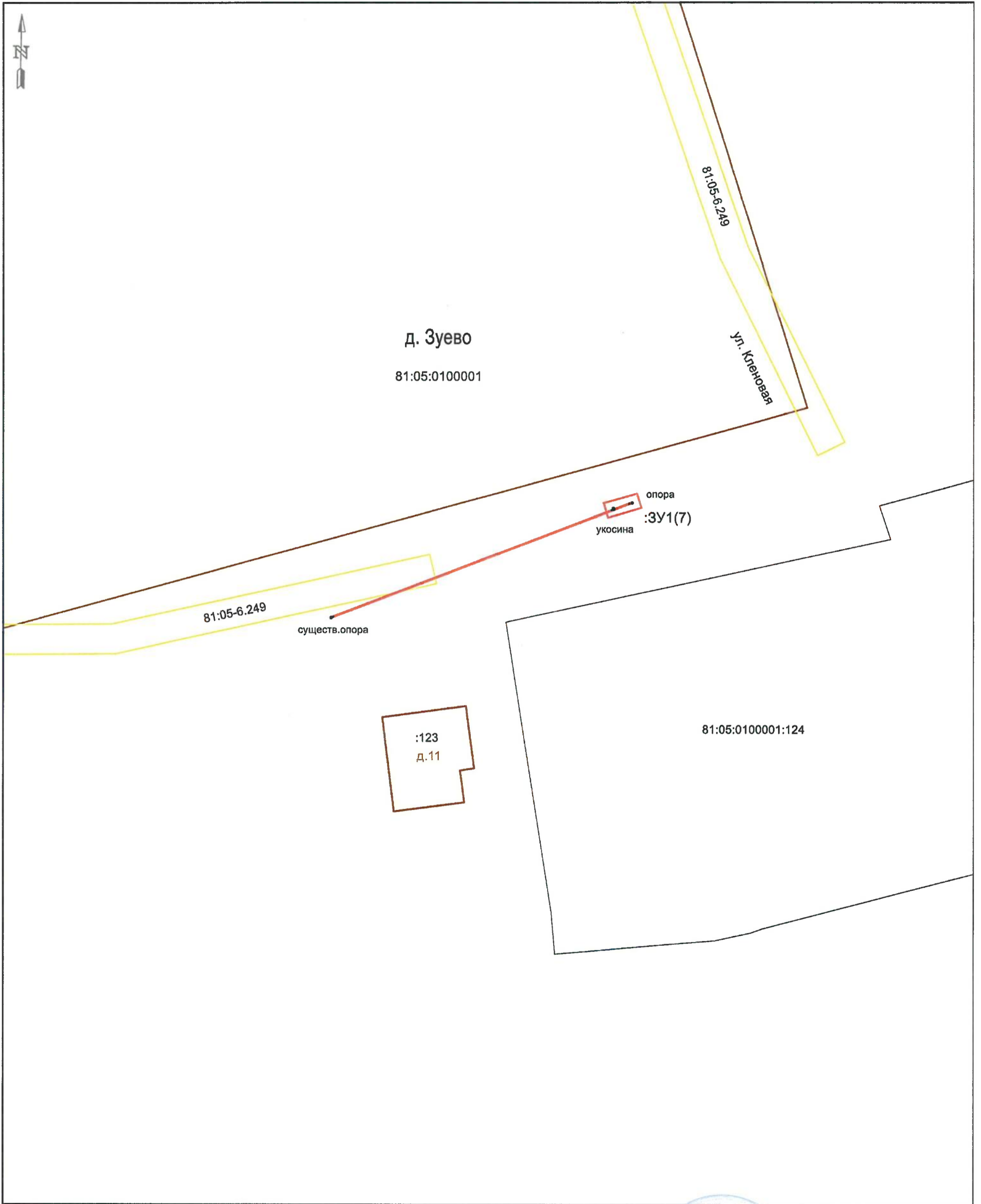
Согласовано: Зав. отделом земельных ресурсов и градостроительной деятельности администрации округа

*Бояндина*  
ГОРНО-АЛТАЙСКИЙ РАЙОН  
УПРАВЛЕНИЕ ИМУЩЕСТВА И  
ТЕХНИЧЕСКОГО РЕГУЛИРОВАНИЯ  
ЗЕМЕЛЬНЫХ И НЕИМУЩЕСТВЕННЫХ  
ОТНОШЕНИЙ

Т.А. Бояндина.

СХЕМА ПРЕДПОЛАГАЕМЫХ К ИСПОЛЬЗОВАНИЮ ЗЕМЕЛЬ ИЛИ ЧАСТИ ЗЕМЕЛЬНОГО УЧАСТКА

Лист 5



Масштаб 1:500

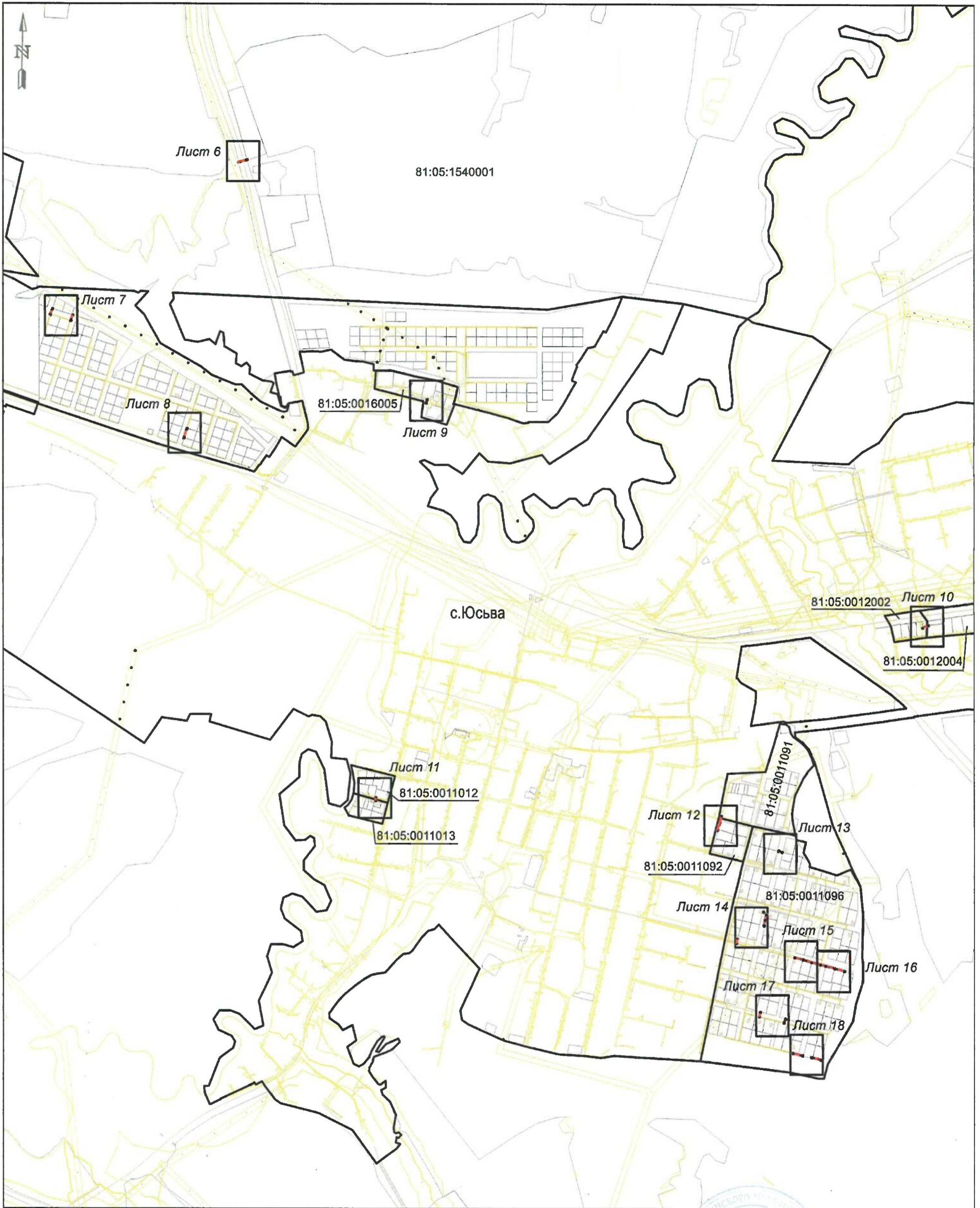
Согласовано: Зав. отделом земельных ресурсов и градостроительной деятельности администрации округа



*Handwritten signature*

Т.А. Бояндина.

СХЕМА ПРЕДПОЛАГАЕМЫХ К ИСПОЛЬЗОВАНИЮ ЗЕМЕЛЬ ИЛИ ЧАСТИ ЗЕМЕЛЬНОГО УЧАСТКА



Масштаб 1:15000

Согласовано: Зав. отделом земельных ресурсов и градостроительной деятельности администрации округа

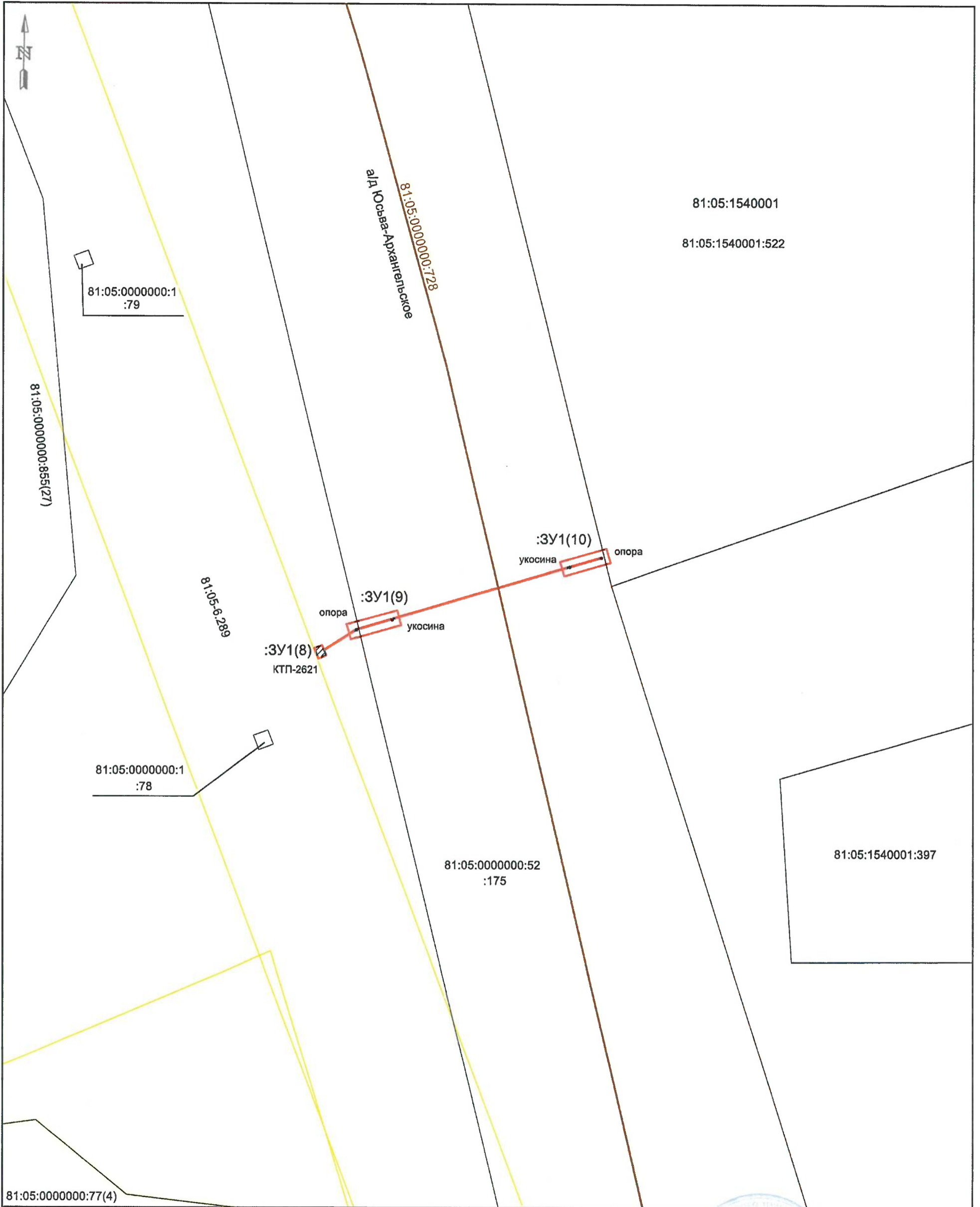


*Голосов*

Т.А. Бояндина.

СХЕМА ПРЕДПОЛАГАЕМЫХ К ИСПОЛЬЗОВАНИЮ ЗЕМЕЛЬ ИЛИ ЧАСТИ ЗЕМЕЛЬНОГО УЧАСТКА

Лист 6



Масштаб 1:500

Согласовано: Зав. отделом земельных ресурсов и градостроительной деятельности администрации округа

Т.А. Бояндина.




СХЕМА ПРЕДПОЛАГАЕМЫХ К ИСПОЛЬЗОВАНИЮ ЗЕМЕЛЬ ИЛИ ЧАСТИ ЗЕМЕЛЬНОГО УЧАСТКА

Лист 7



Масштаб 1:500

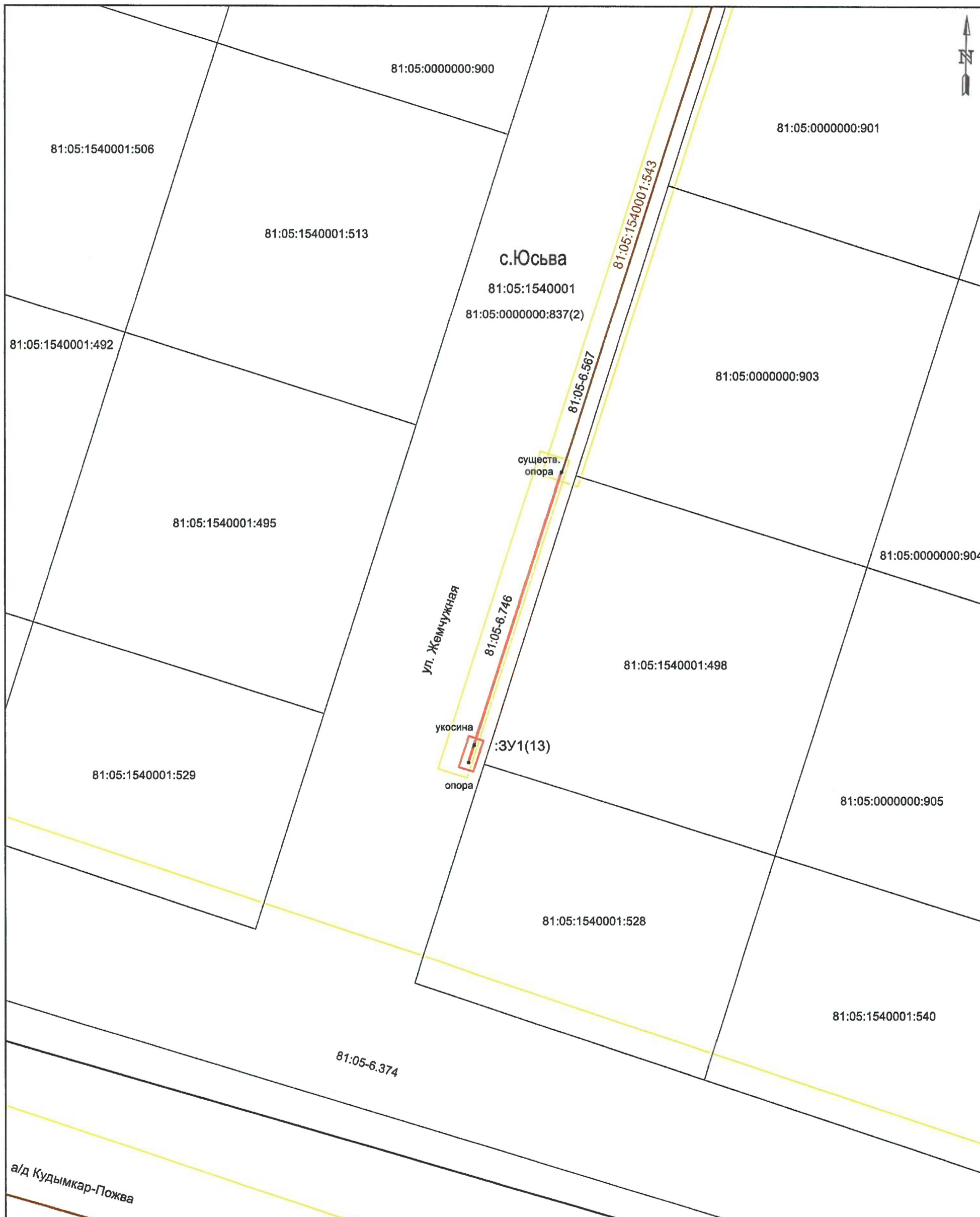
Согласовано: Зав. отделом земельных ресурсов и градостроительной деятельности администрации округа



Т.А. Бояндина.

СХЕМА ПРЕДПОЛАГАЕМЫХ К ИСПОЛЬЗОВАНИЮ ЗЕМЕЛЬ ИЛИ ЧАСТИ ЗЕМЕЛЬНОГО УЧАСТКА

Лист 8



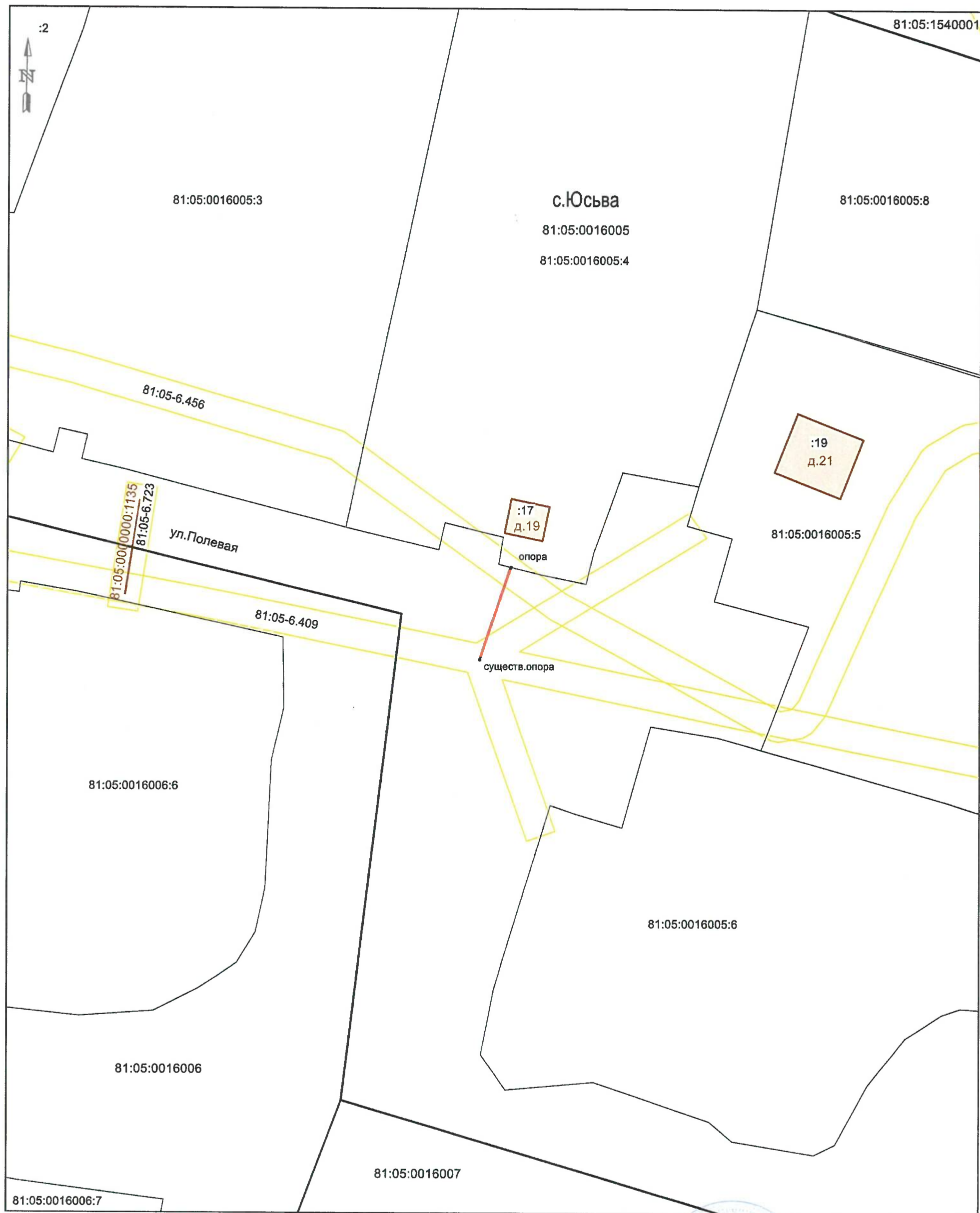
Масштаб 1:500

Согласовано: Зав. отделом земельных ресурсов и градостроительной деятельности администрации округа Т.А. Бояндина.



СХЕМА ПРЕДПОЛАГАЕМЫХ К ИСПОЛЬЗОВАНИЮ ЗЕМЕЛЬ ИЛИ ЧАСТИ ЗЕМЕЛЬНОГО УЧАСТКА

Лист 9



Масштаб 1:500

Согласовано: Зав. отделом земельных ресурсов и градостроительной деятельности администрации округа

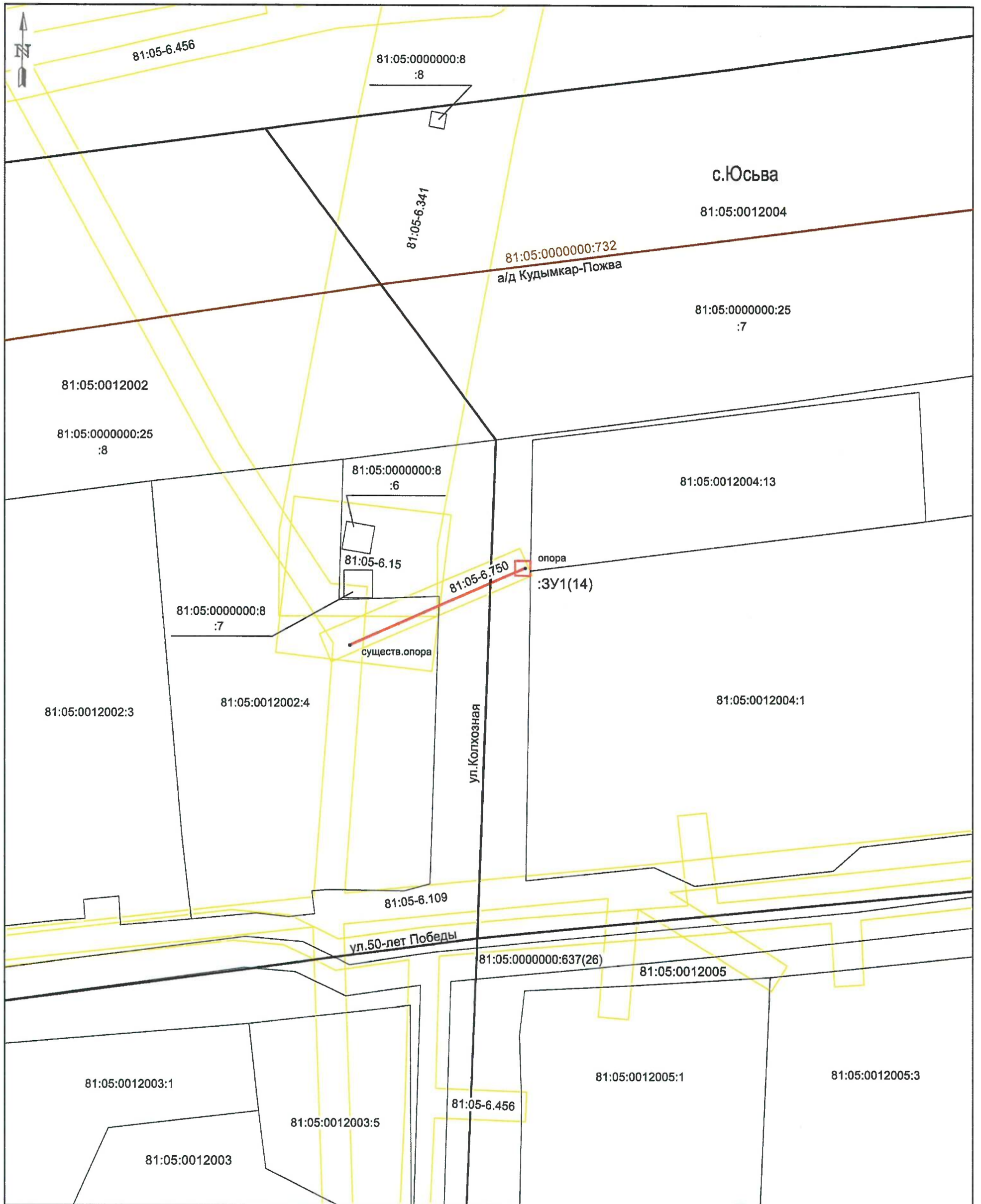
Т.А. Бояндина.






СХЕМА ПРЕДПОЛАГАЕМЫХ К ИСПОЛЬЗОВАНИЮ ЗЕМЕЛЬ ИЛИ ЧАСТИ ЗЕМЕЛЬНОГО УЧАСТКА

Лист 10



Масштаб 1:500

Согласовано: Зав. отделом земельных ресурсов и градостроительной деятельности администрации округа



Т.А. Бояндина.

СХЕМА ПРЕДПОЛАГАЕМЫХ К ИСПОЛЬЗОВАНИЮ ЗЕМЕЛЬ ИЛИ ЧАСТИ ЗЕМЕЛЬНОГО УЧАСТКА

Лист 11



Масштаб 1:500

Согласовано: Зав. отделом земельных ресурсов и градостроительной деятельности администрации округа

Т.А. Бояндина.


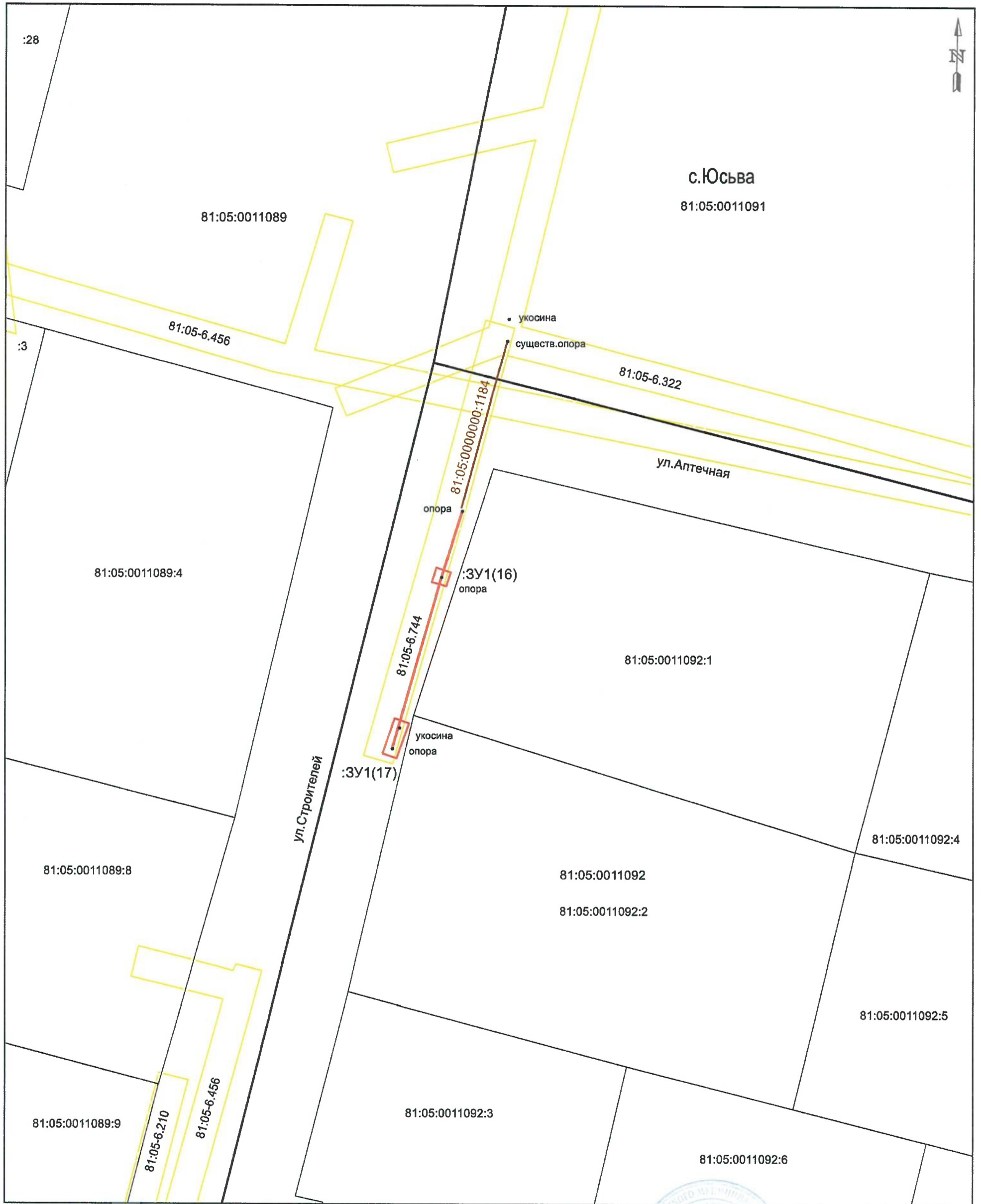


СХЕМА ПРЕДПОЛАГАЕМЫХ К ИСПОЛЬЗОВАНИЮ ЗЕМЕЛЬ ИЛИ ЧАСТИ ЗЕМЕЛЬНОГО УЧАСТКА

Лист 12



Масштаб 1:500

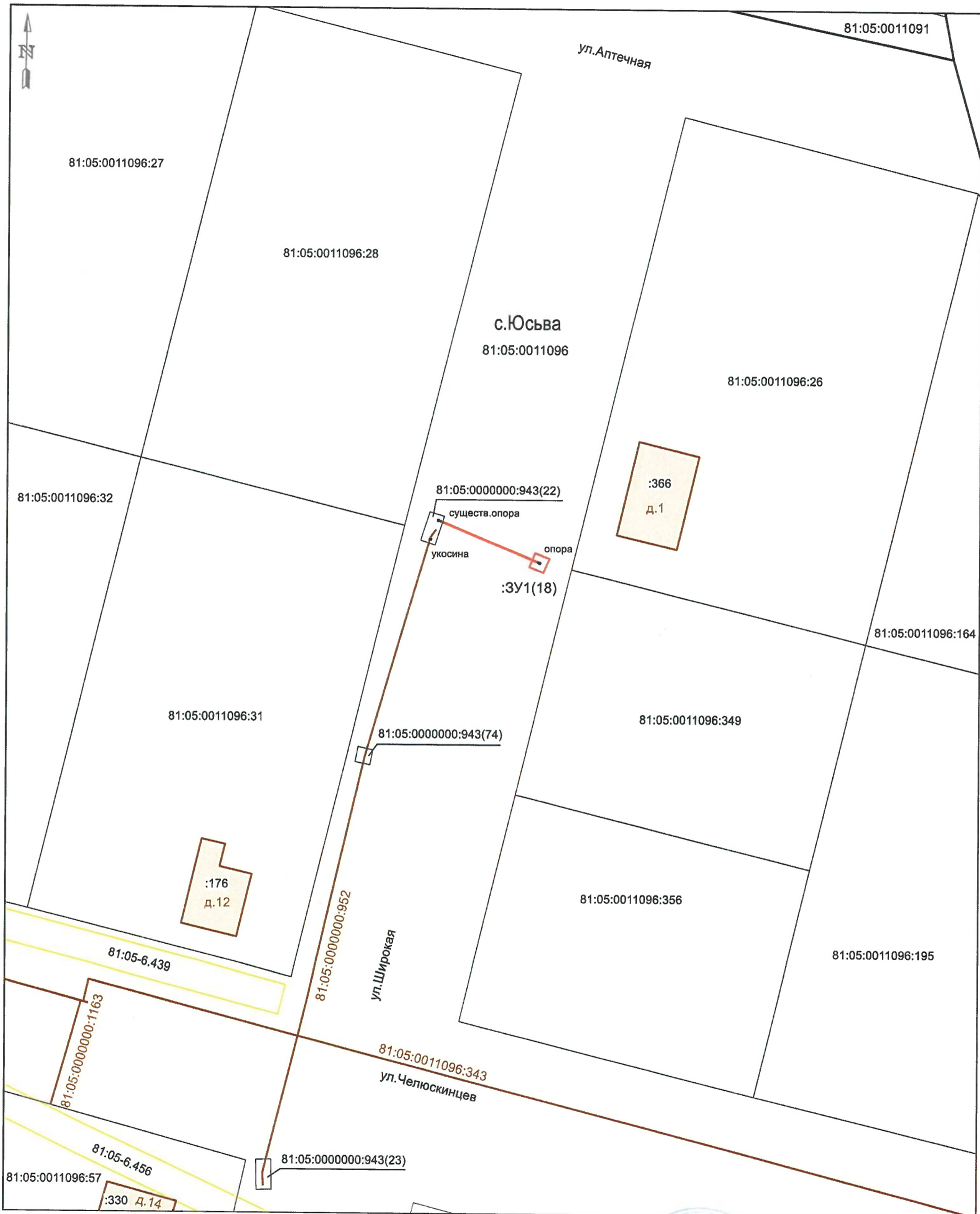
Согласовано: Зав. отделом земельных ресурсов и градостроительной деятельности администрации округа



Т.А. Бояндина.


СХЕМА ПРЕДПОЛАГАЕМЫХ К ИСПОЛЬЗОВАНИЮ ЗЕМЕЛЬ ИЛИ ЧАСТИ ЗЕМЕЛЬНОГО УЧАСТКА

Лист 13



Масштаб 1:500

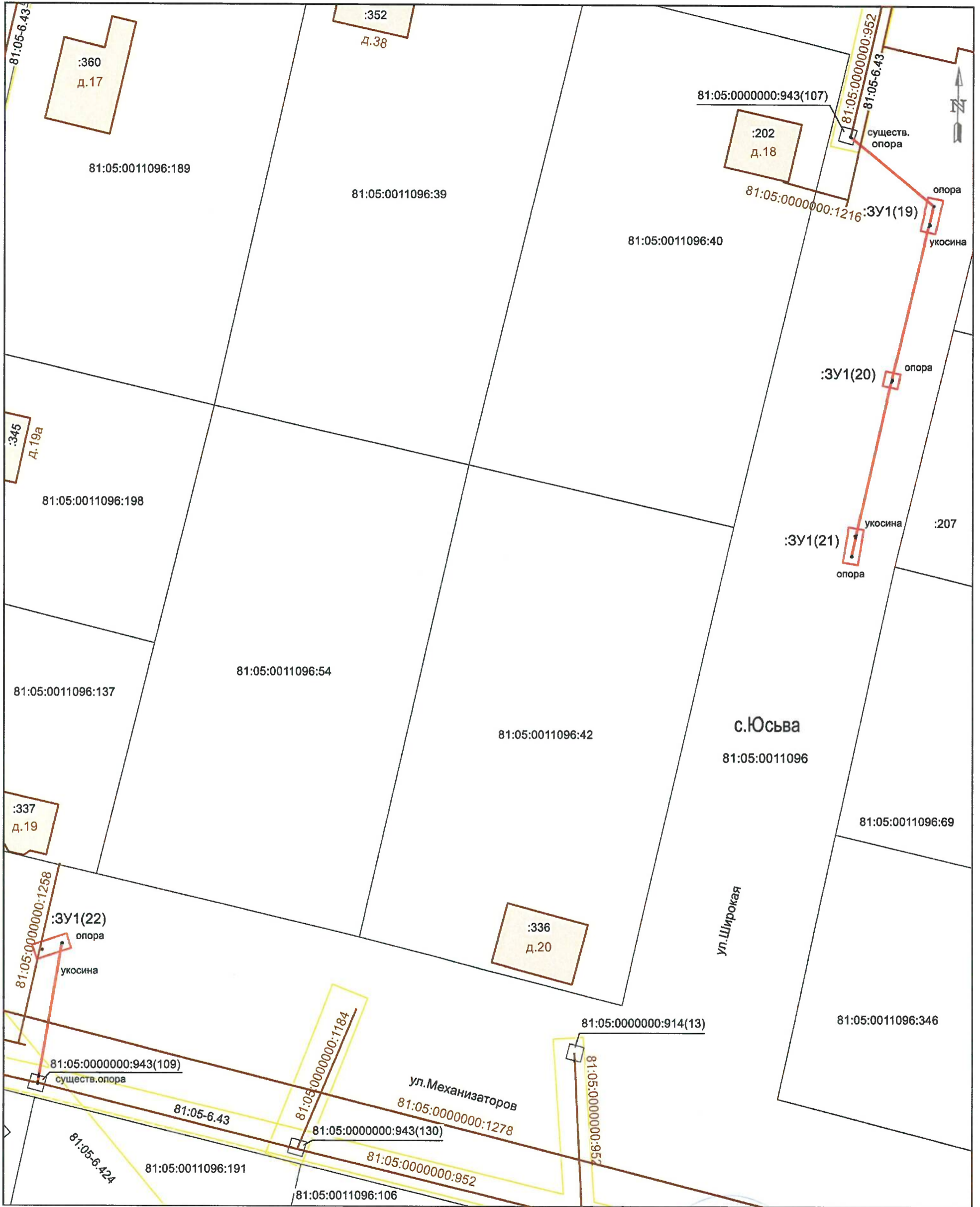
Согласовано: Зав. отделом земельных ресурсов и градостроительной деятельности администрации округа



Т.А. Бояндина.

СХЕМА ПРЕДПОЛАГАЕМЫХ К ИСПОЛЬЗОВАНИЮ ЗЕМЕЛЬ ИЛИ ЧАСТИ ЗЕМЕЛЬНОГО УЧАСТКА

Лист 14



Масштаб 1:500

Согласовано: Зав. отделом земельных ресурсов и градостроительной деятельности администрации округа

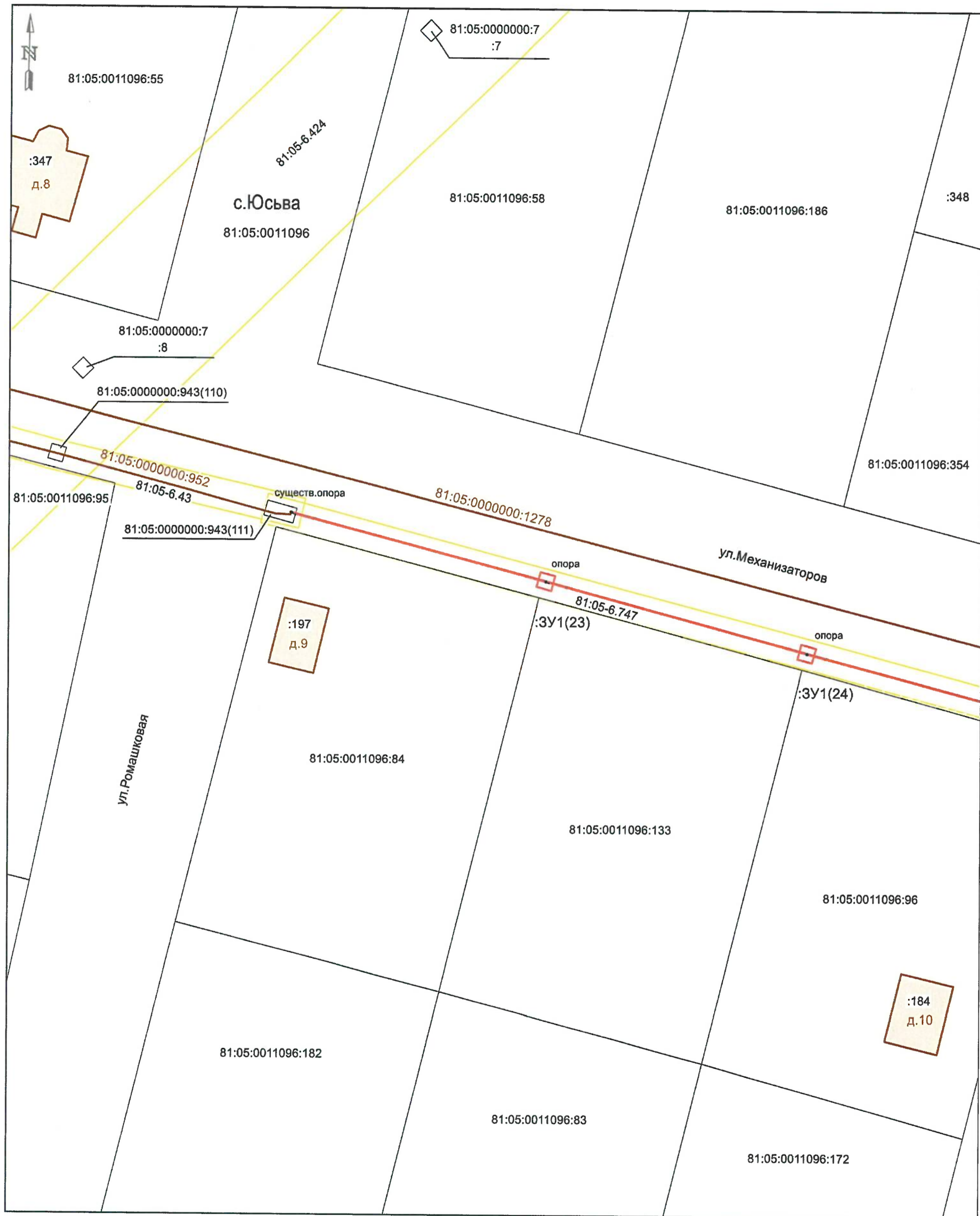


*Т.А. Бояндина*

Т.А. Бояндина.

СХЕМА ПРЕДПОЛАГАЕМЫХ К ИСПОЛЬЗОВАНИЮ ЗЕМЕЛЬ ИЛИ ЧАСТИ ЗЕМЕЛЬНОГО УЧАСТКА

Лист 15



Масштаб 1:500

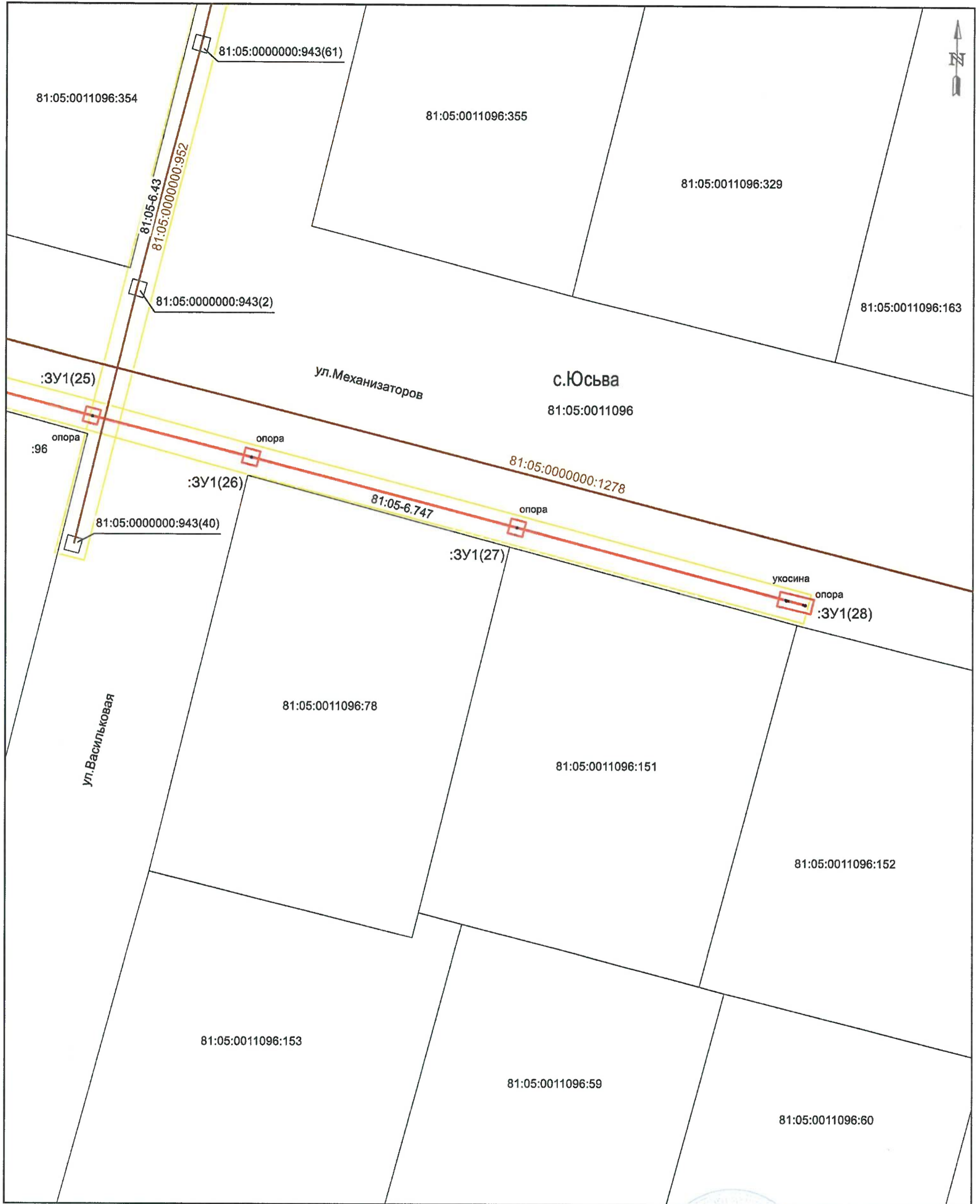
Согласовано: Зав. отделом земельных ресурсов и градостроительной деятельности администрации округа



*Г.А. Бояндина*  
Г.А. Бояндина.


СХЕМА ПРЕДПОЛАГАЕМЫХ К ИСПОЛЬЗОВАНИЮ ЗЕМЕЛЬ ИЛИ ЧАСТИ ЗЕМЕЛЬНОГО УЧАСТКА

Лист 16



Масштаб 1:500

Согласовано: Зав. отделом земельных ресурсов и градостроительной деятельности администрации округа

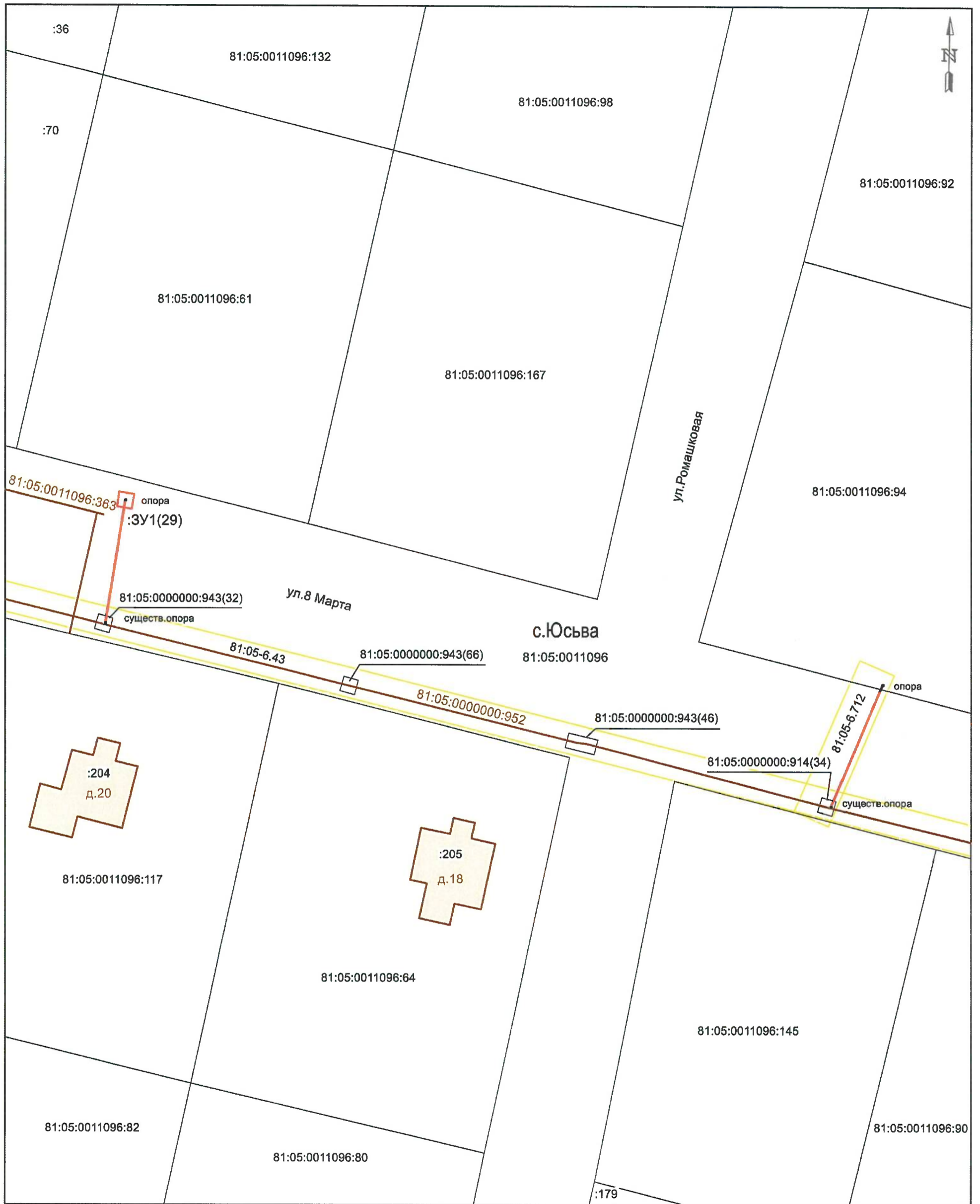


*Boydina*

Т.А. Бояндина.

СХЕМА ПРЕДПОЛАГАЕМЫХ К ИСПОЛЬЗОВАНИЮ ЗЕМЕЛЬ ИЛИ ЧАСТИ ЗЕМЕЛЬНОГО УЧАСТКА

Лист 17



Масштаб 1:500

Согласовано: Зав. отделом земельных ресурсов и градостроительной деятельности администрации округа



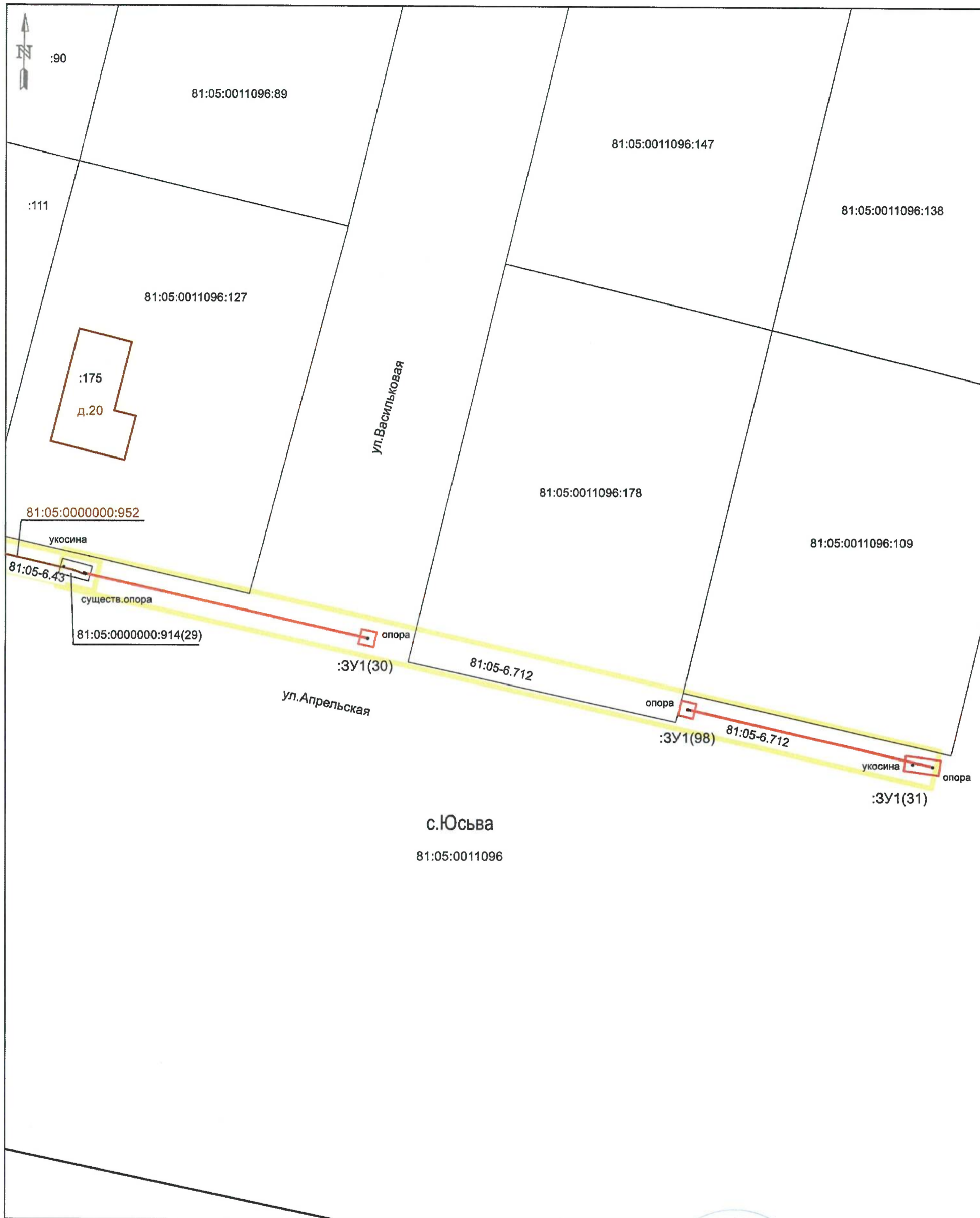
*Т.А. Бояндина*

Т.А. Бояндина.



СХЕМА ПРЕДПОЛАГАЕМЫХ К ИСПОЛЬЗОВАНИЮ ЗЕМЕЛЬ ИЛИ ЧАСТИ ЗЕМЕЛЬНОГО УЧАСТКА

Лист 18



с.Юсьва  
81:05:0011096

Масштаб 1:500

Согласовано: Зав. отделом земельных ресурсов и градостроительной деятельности администрации округа



*Boyanina*


Т.А. Бояндина.

СХЕМА ПРЕДПОЛАГАЕМЫХ К ИСПОЛЬЗОВАНИЮ ЗЕМЕЛЬ ИЛИ ЧАСТИ ЗЕМЕЛЬНОГО УЧАСТКА



Масштаб 1:5000

Согласовано: Зав. отделом земельных ресурсов и градостроительной деятельности администрации округа

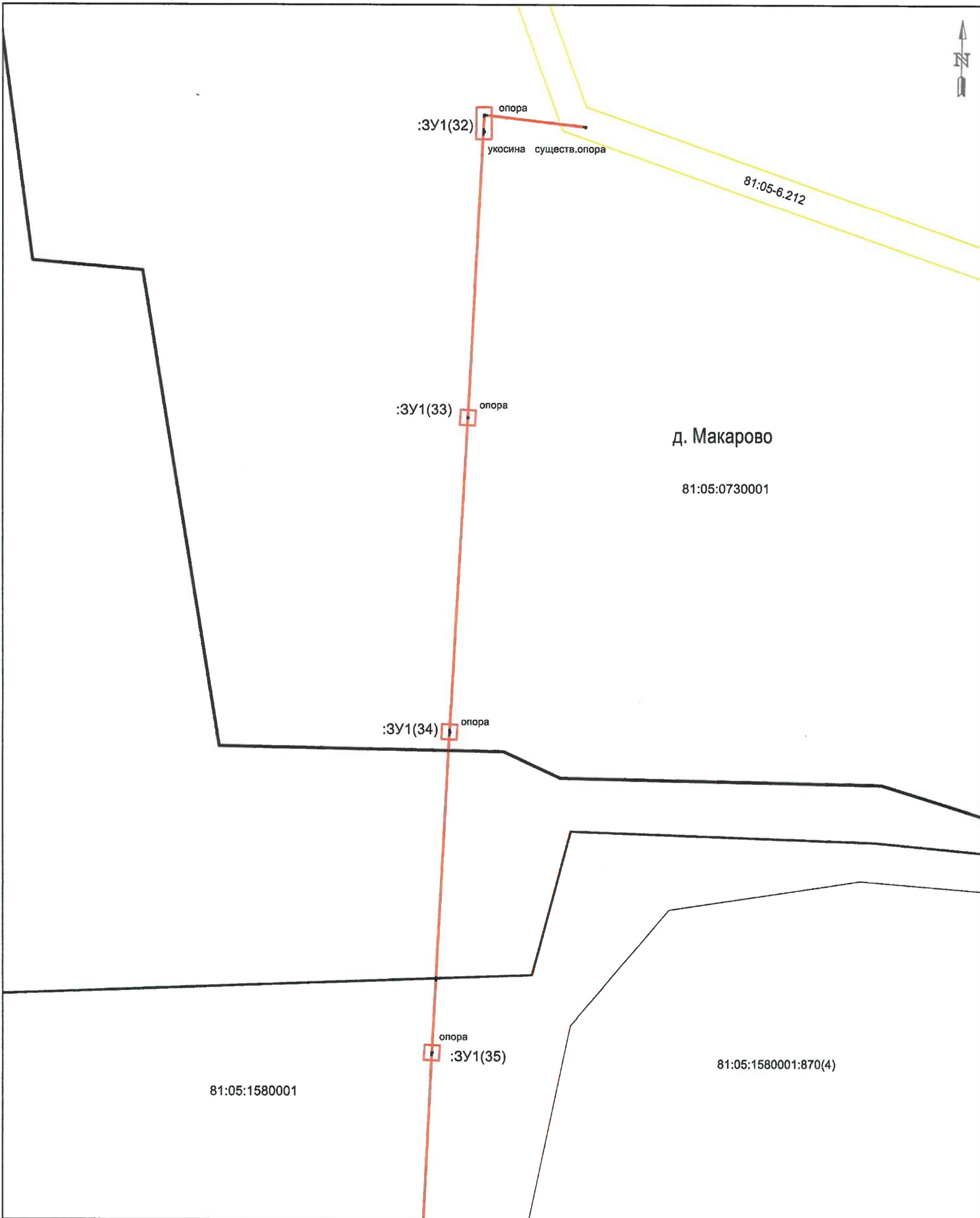


*Boyanina*

Т.А. Бояндина.

СХЕМА ПРЕДПОЛАГАЕМЫХ К ИСПОЛЬЗОВАНИЮ ЗЕМЕЛЬ ИЛИ ЧАСТИ ЗЕМЕЛЬНОГО УЧАСТКА

Лист 19



Масштаб 1:500

Согласовано: Зав. отделом земельных ресурсов и градостроительной деятельности администрации округа



*Handwritten signature*

Т.А. Бояндина.


СХЕМА ПРЕДПОЛАГАЕМЫХ К ИСПОЛЬЗОВАНИЮ ЗЕМЕЛЬ ИЛИ ЧАСТИ ЗЕМЕЛЬНОГО УЧАСТКА

Лист 20



Масштаб 1:500

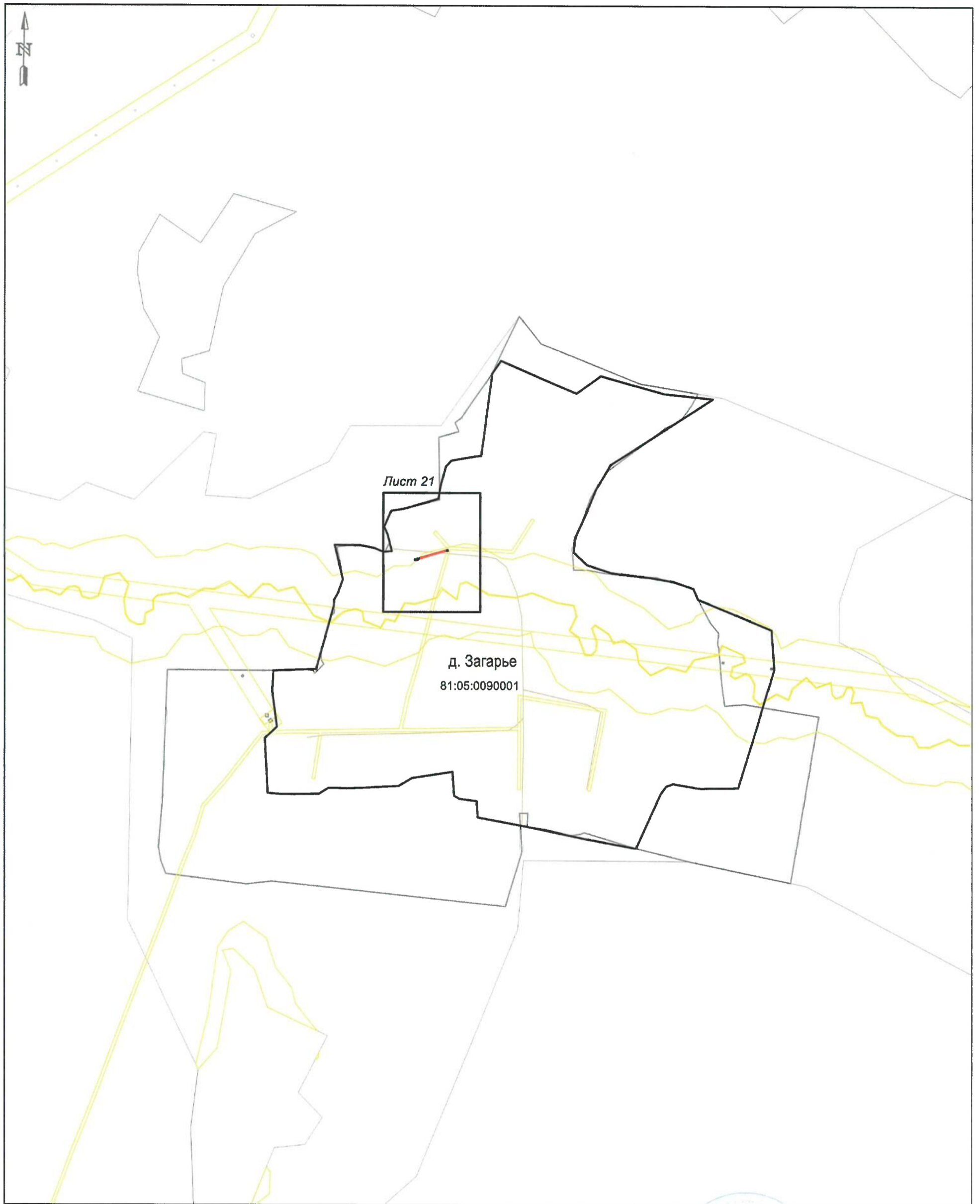
Согласовано: Зав. отделом земельных ресурсов и градостроительной деятельности администрации округа



*Т.А. Бояндина*


Т.А. Бояндина.

СХЕМА ПРЕДПОЛАГАЕМЫХ К ИСПОЛЬЗОВАНИЮ ЗЕМЕЛЬ ИЛИ ЧАСТИ ЗЕМЕЛЬНОГО УЧАСТКА



Масштаб 1:5000

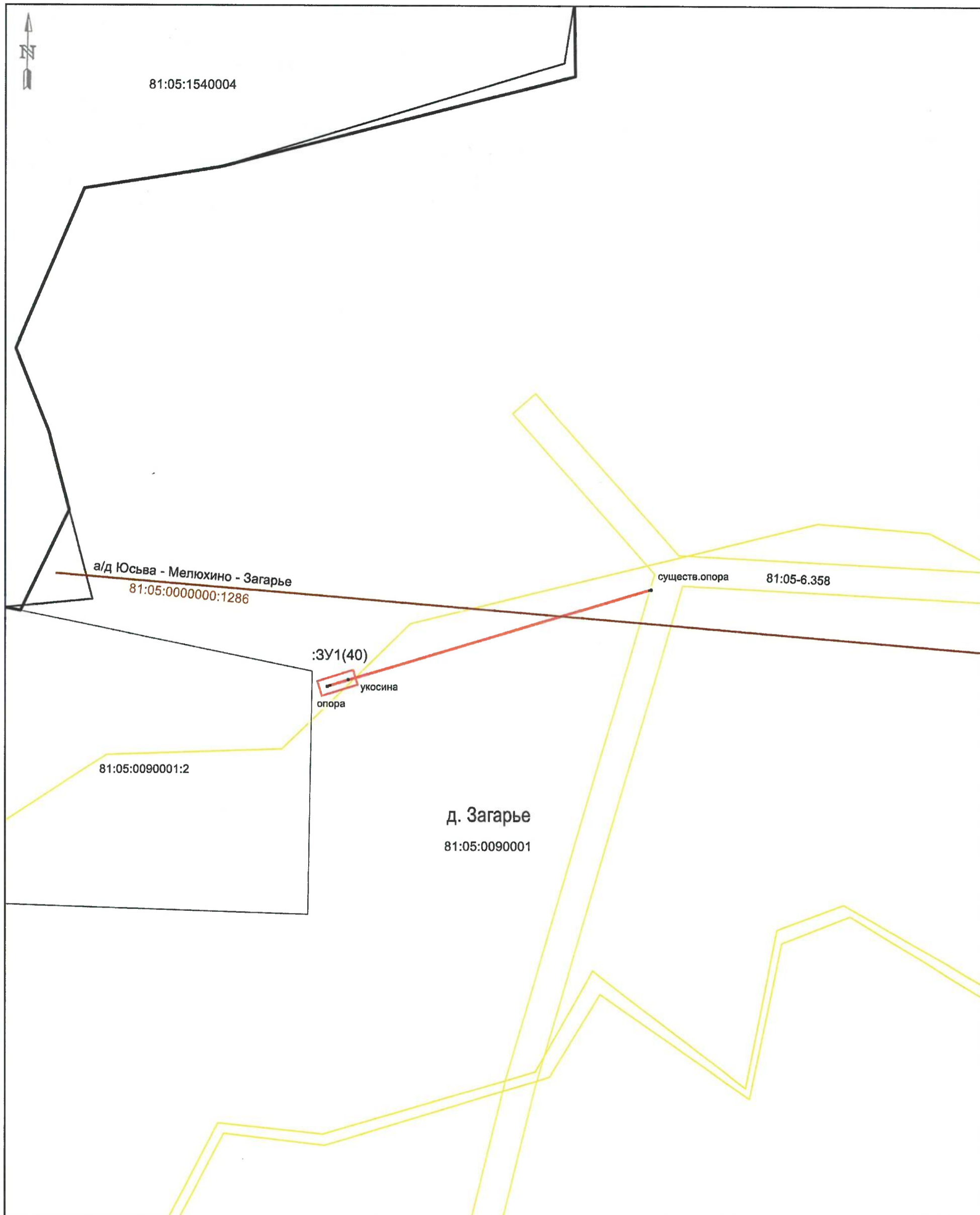
Согласовано: Зав. отделом земельных ресурсов и градостроительной деятельности администрации округа



Т.А. Бояндина.

СХЕМА ПРЕДПОЛАГАЕМЫХ К ИСПОЛЬЗОВАНИЮ ЗЕМЕЛЬ ИЛИ ЧАСТИ ЗЕМЕЛЬНОГО УЧАСТКА

Лист 21



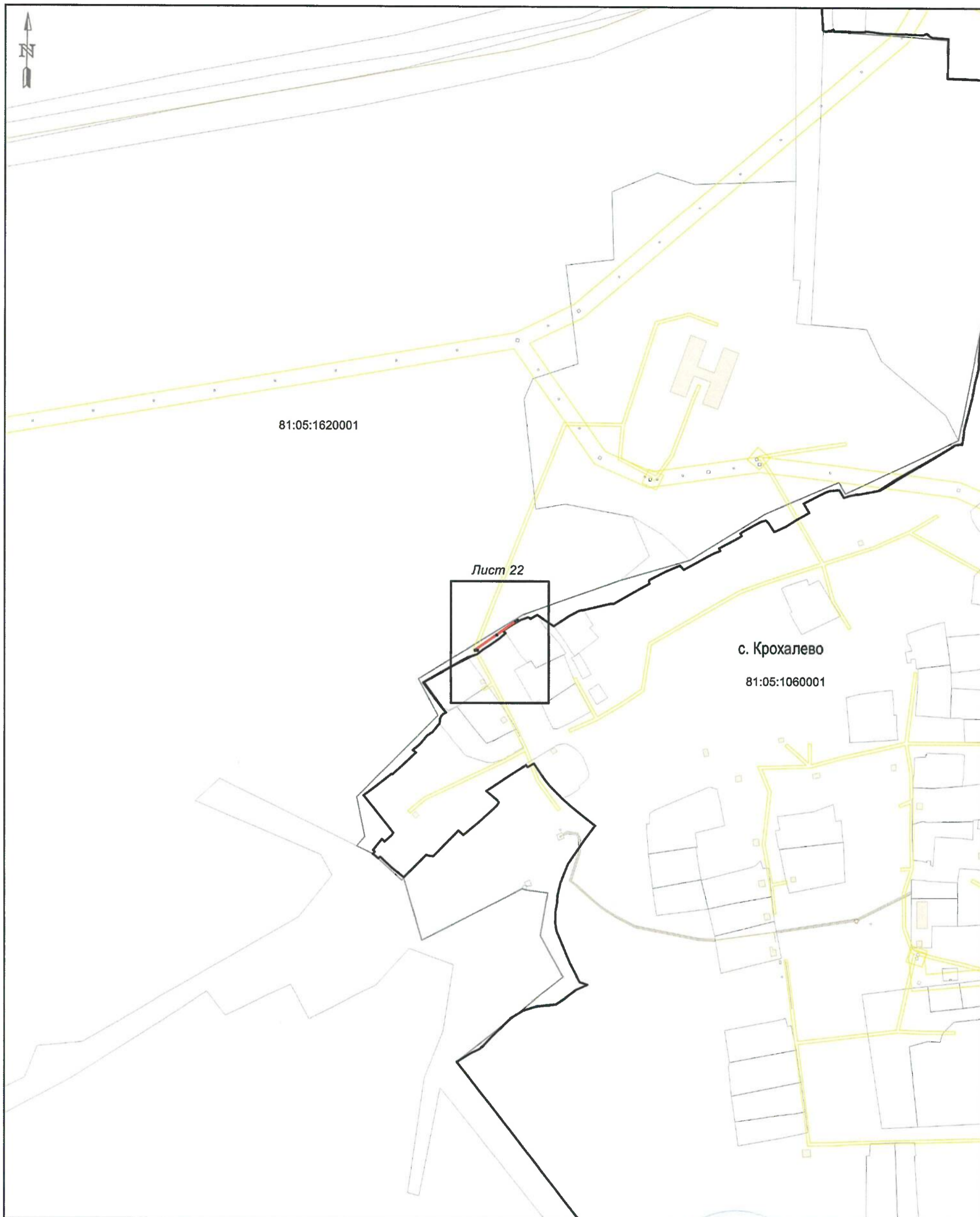
Масштаб 1:500

Согласовано: Зав. отделом земельных ресурсов и градостроительной деятельности администрации округа



Т.А. Бояндина.

СХЕМА ПРЕДПОЛАГАЕМЫХ К ИСПОЛЬЗОВАНИЮ ЗЕМЕЛЬ ИЛИ ЧАСТИ ЗЕМЕЛЬНОГО УЧАСТКА



Масштаб 1:5000

Согласовано: Зав. отделом земельных ресурсов и градостроительной деятельности администрации округа

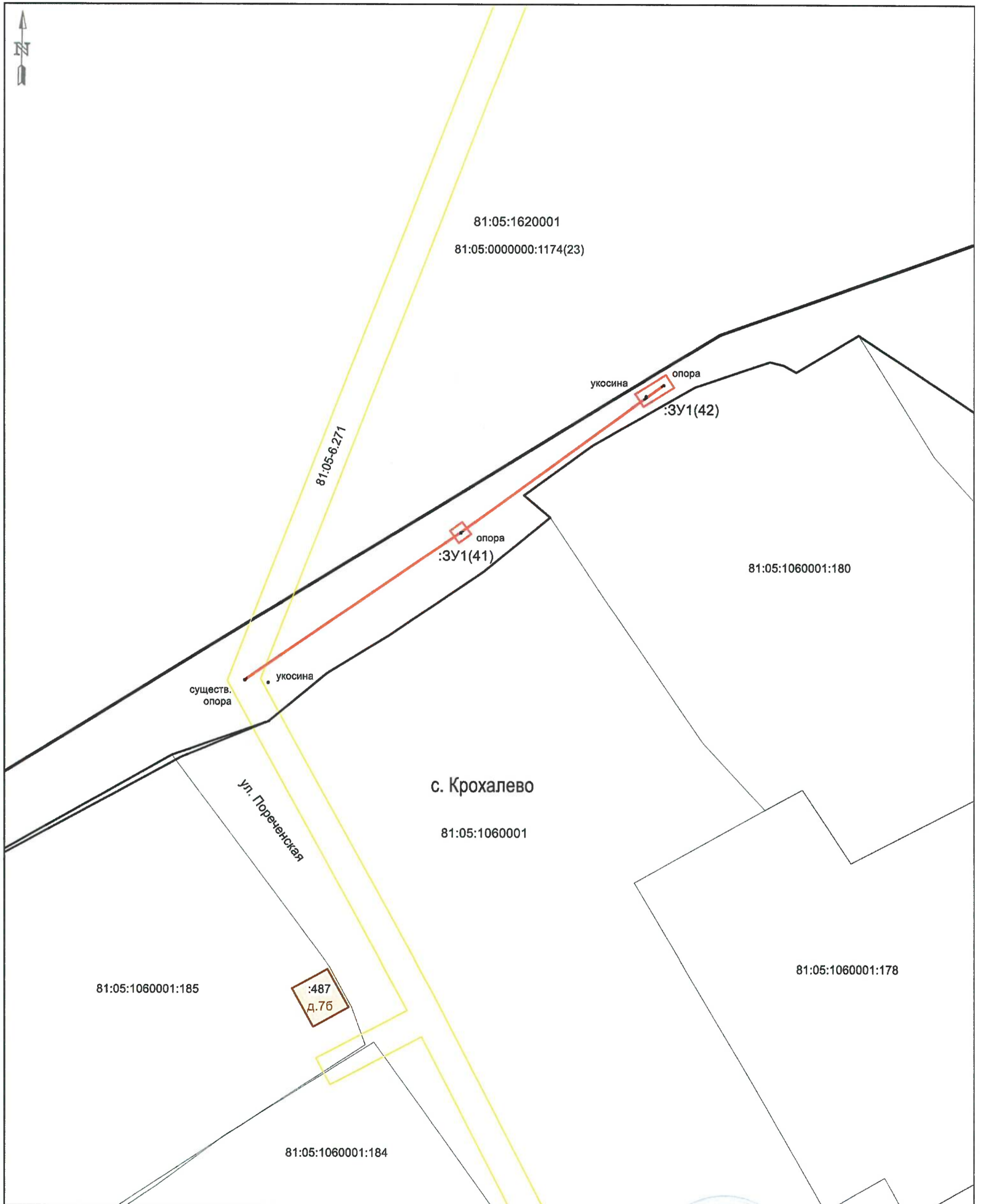


*Т.А. Бояндина*

Т.А. Бояндина.


СХЕМА ПРЕДПОЛАГАЕМЫХ К ИСПОЛЬЗОВАНИЮ ЗЕМЕЛЬ ИЛИ ЧАСТИ ЗЕМЕЛЬНОГО УЧАСТКА

Лист 22



Масштаб 1:500

Согласовано: Зав. отделом земельных ресурсов и градостроительной деятельности администрации округа

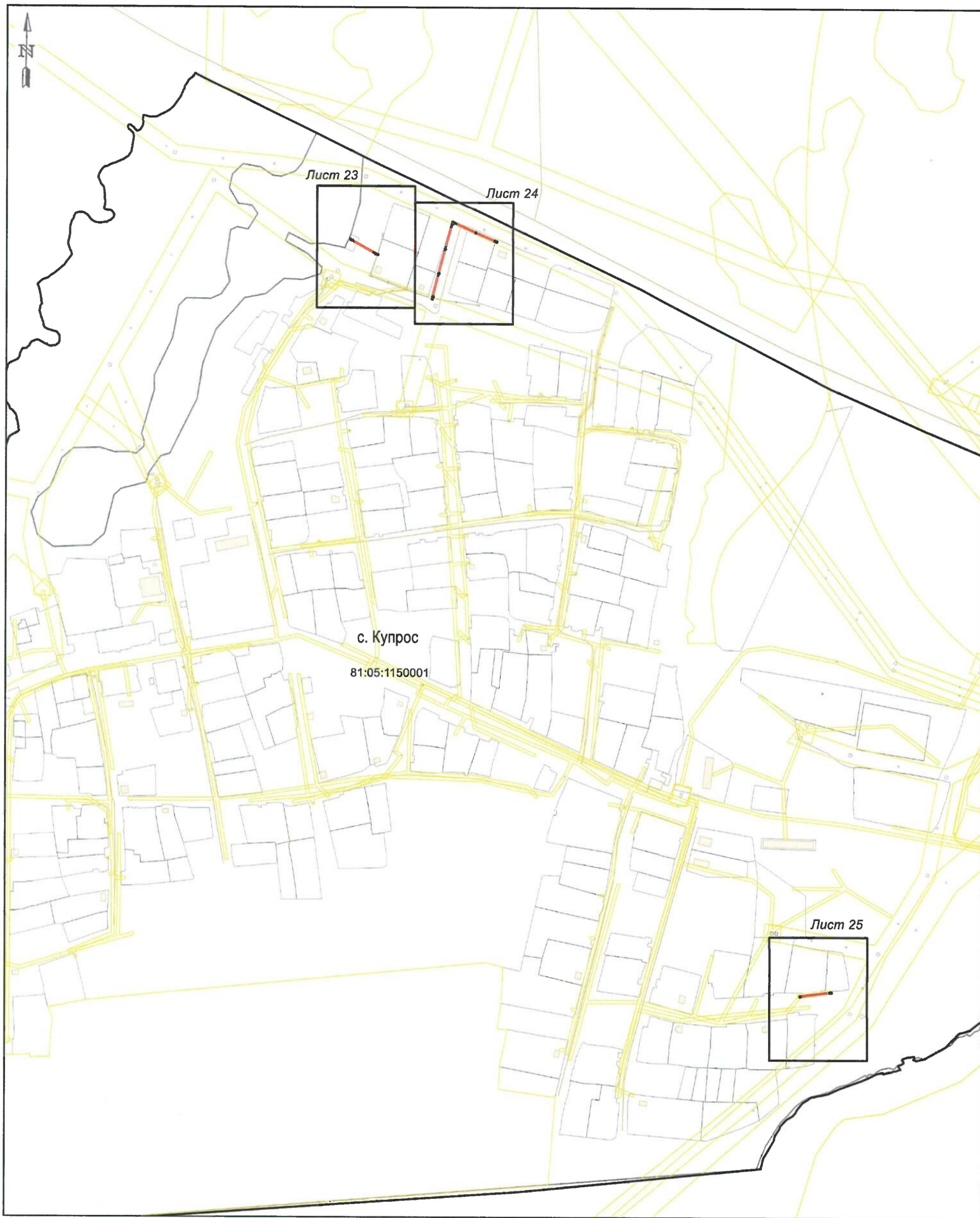


*Handwritten signature*

Т.А. Бояндина.



СХЕМА ПРЕДПОЛАГАЕМЫХ К ИСПОЛЬЗОВАНИЮ ЗЕМЕЛЬ ИЛИ ЧАСТИ ЗЕМЕЛЬНОГО УЧАСТКА



Масштаб 1:5000

Согласовано: Зав. отделом земельных ресурсов и градостроительной деятельности администрации округа

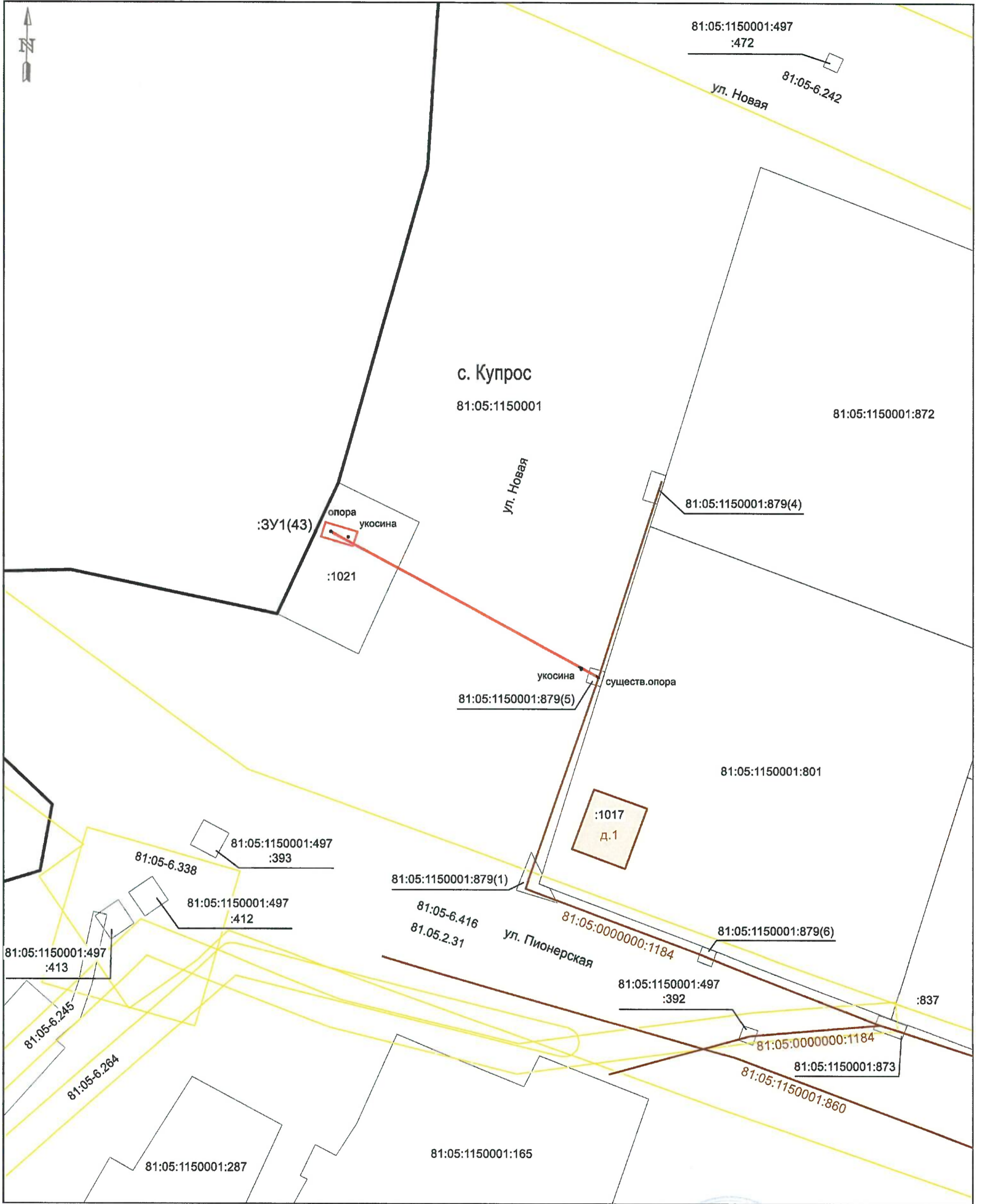


*Т.А. Бояндина*

Т.А. Бояндина.


СХЕМА ПРЕДПОЛАГАЕМЫХ К ИСПОЛЬЗОВАНИЮ ЗЕМЕЛЬ ИЛИ ЧАСТИ ЗЕМЕЛЬНОГО УЧАСТКА

Лист 23



Масштаб 1:500

Согласовано: Зав. отделом земельных ресурсов и градостроительной деятельности администрации округа

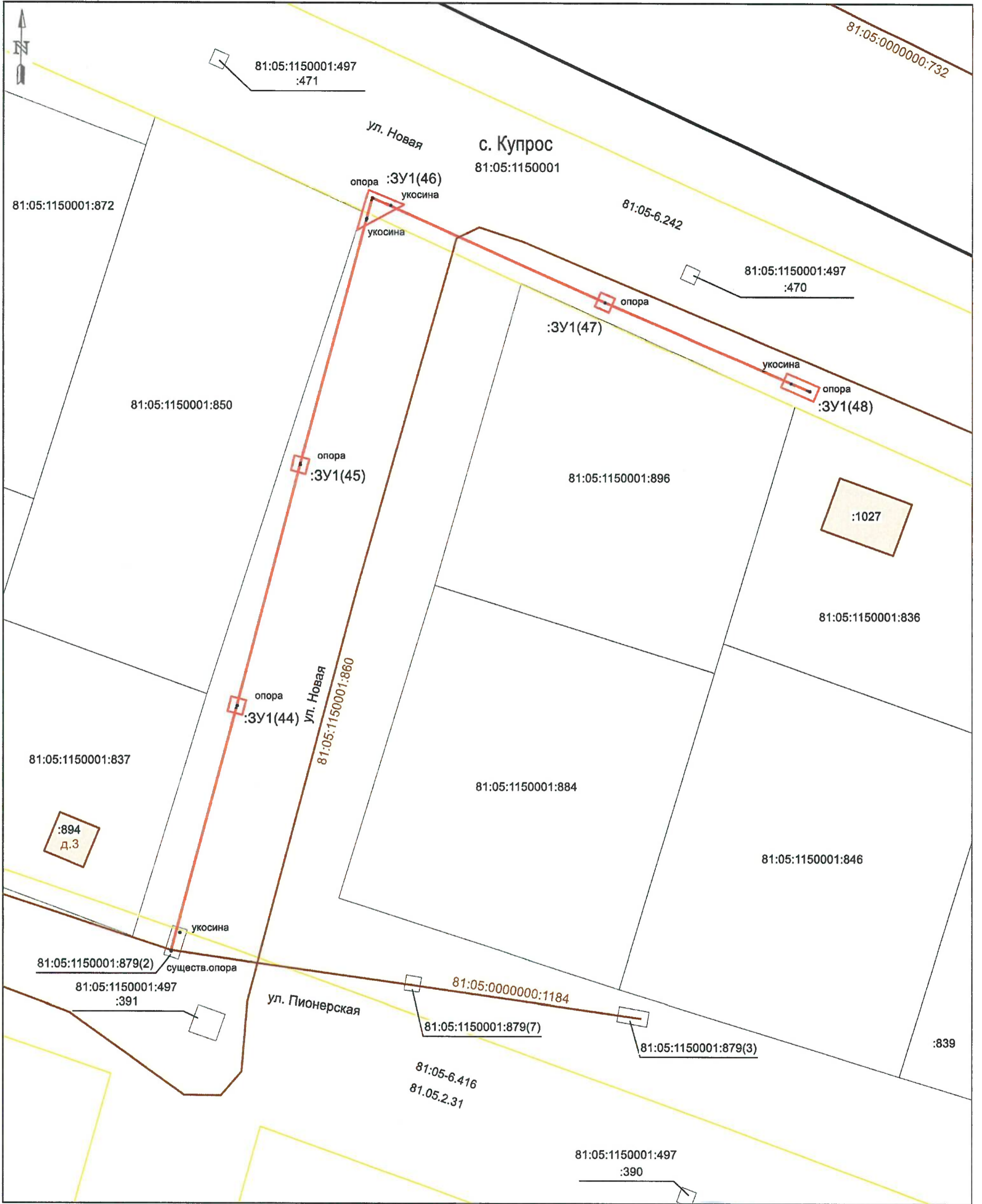


*Бояндин*

Т.А. Бояндин.


СХЕМА ПРЕДПОЛАГАЕМЫХ К ИСПОЛЬЗОВАНИЮ ЗЕМЕЛЬ ИЛИ ЧАСТИ ЗЕМЕЛЬНОГО УЧАСТКА

Лист 24



Масштаб 1:500

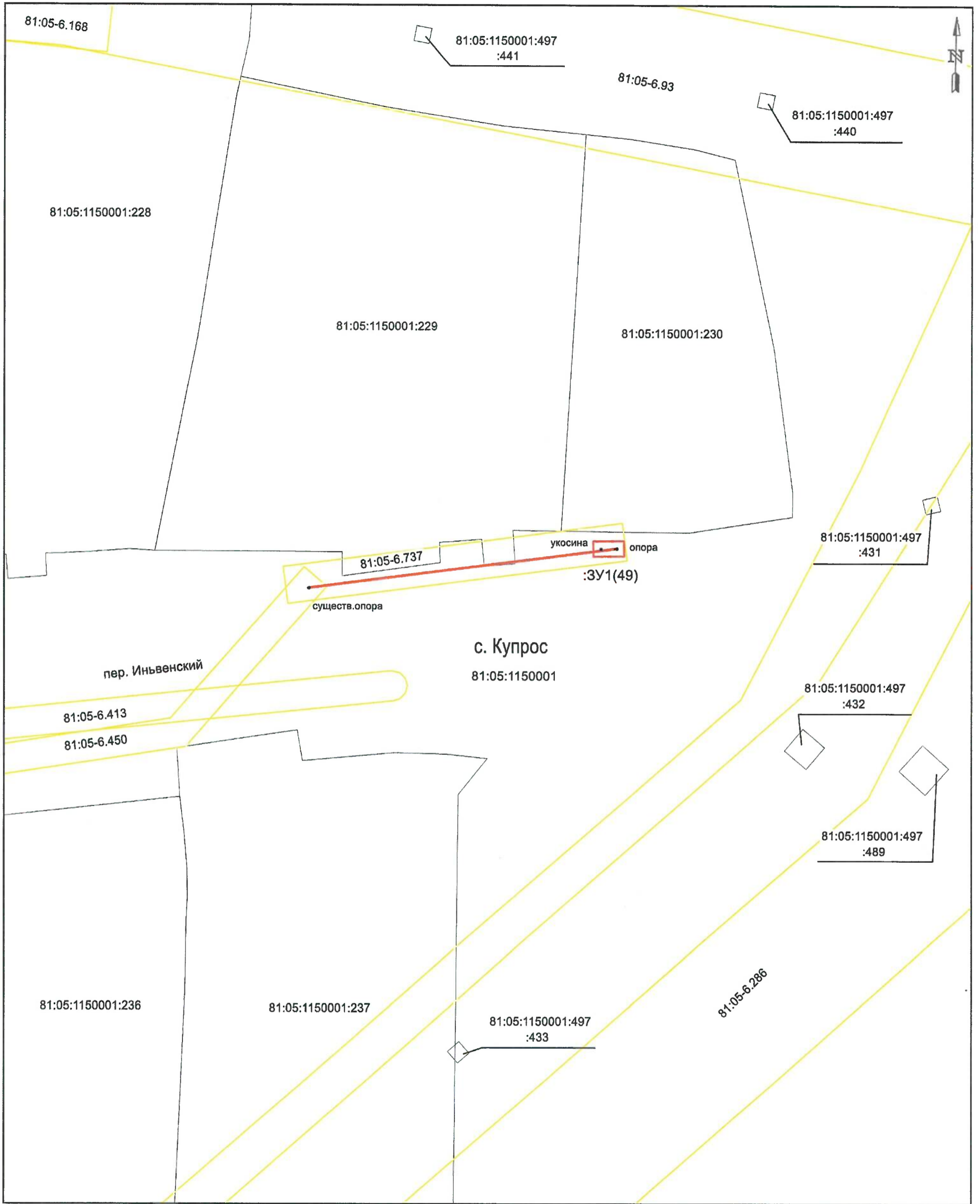
Согласовано: Зав. отделом земельных ресурсов и градостроительной деятельности администрации округа



Т.А. Бояндина.

СХЕМА ПРЕДПОЛАГАЕМЫХ К ИСПОЛЬЗОВАНИЮ ЗЕМЕЛЬ ИЛИ ЧАСТИ ЗЕМЕЛЬНОГО УЧАСТКА

Лист 25



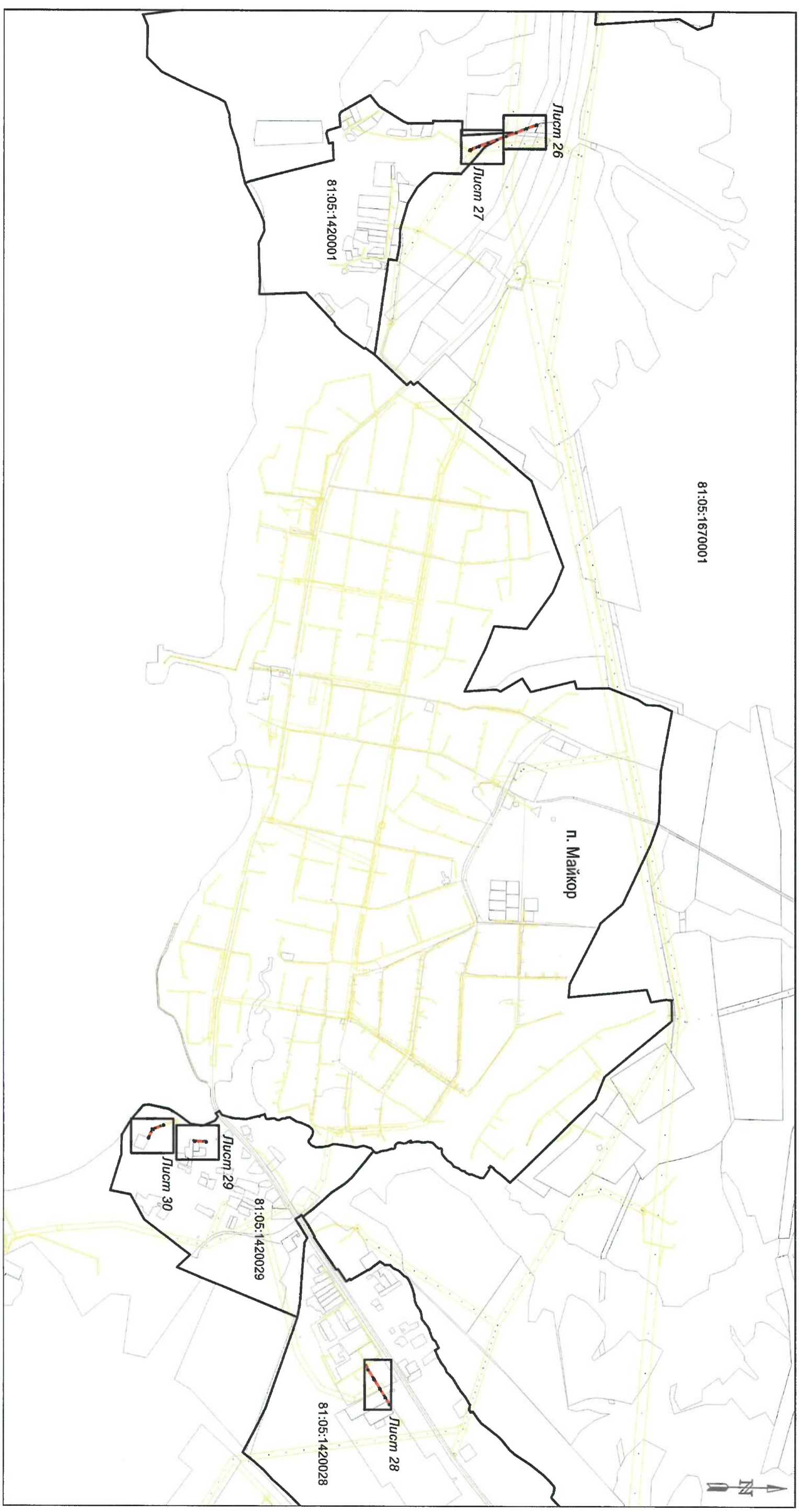
Масштаб 1:500

Согласовано: Зав. отделом земельных ресурсов и градостроительной деятельности администрации округа

Т.А. Бояндина.



СХЕМА ПРЕДПОЛАГАЕМЫХ К ИСПОЛЬЗОВАНИЮ ЗЕМЕЛЬ ИЛИ ЧАСТИ ЗЕМЕЛЬНОГО УЧАСТКА



Масштаб 1:15000

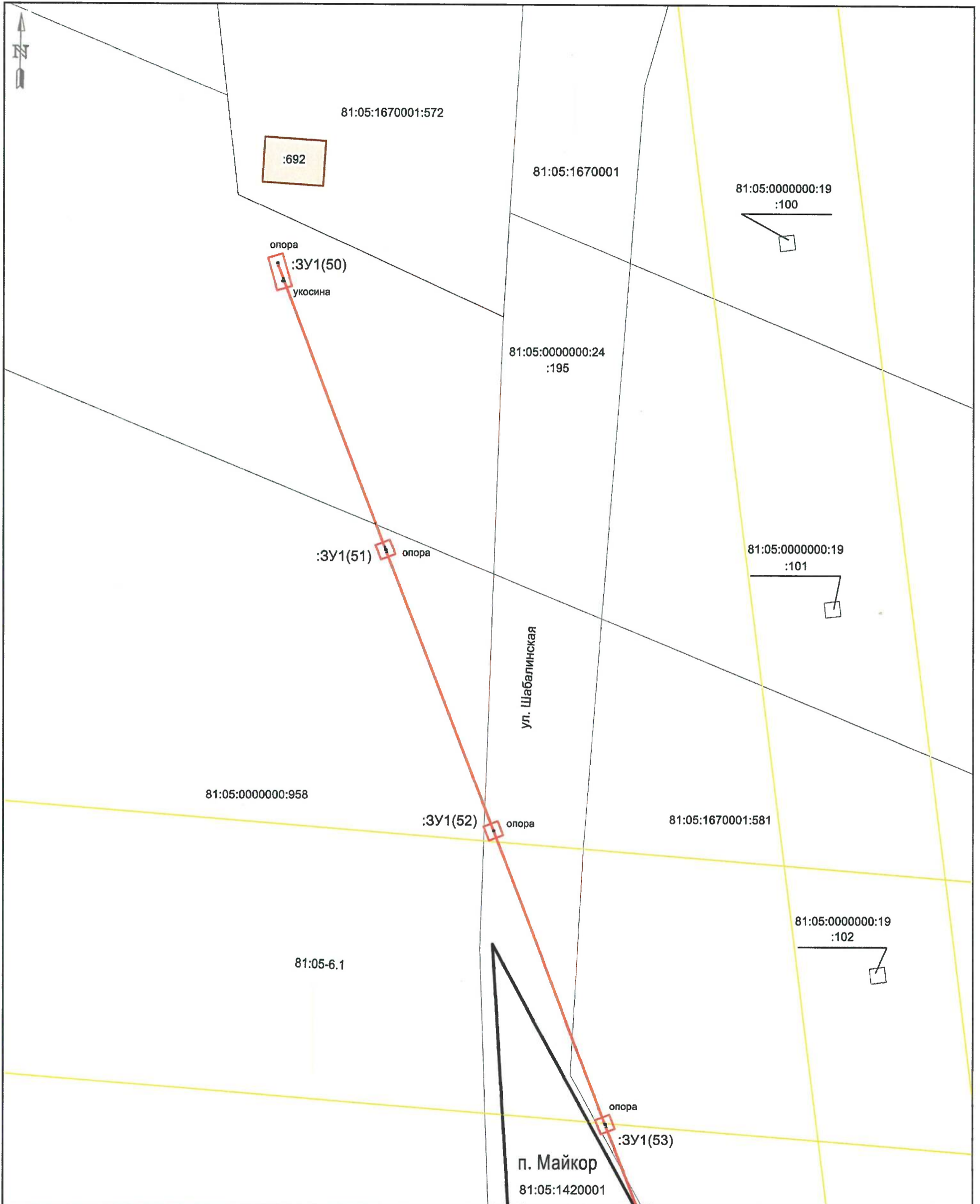
Согласовано: Зав. отделом земельных ресурсов и градостроительной деятельности администрации округа

*Г.А. Бояднина*  
Т.А. Бояднина.



СХЕМА ПРЕДПОЛАГАЕМЫХ К ИСПОЛЬЗОВАНИЮ ЗЕМЕЛЬ ИЛИ ЧАСТИ ЗЕМЕЛЬНОГО УЧАСТКА

Лист 26



Масштаб 1:500

Согласовано: Зав. отделом земельных ресурсов и градостроительной деятельности администрации округа

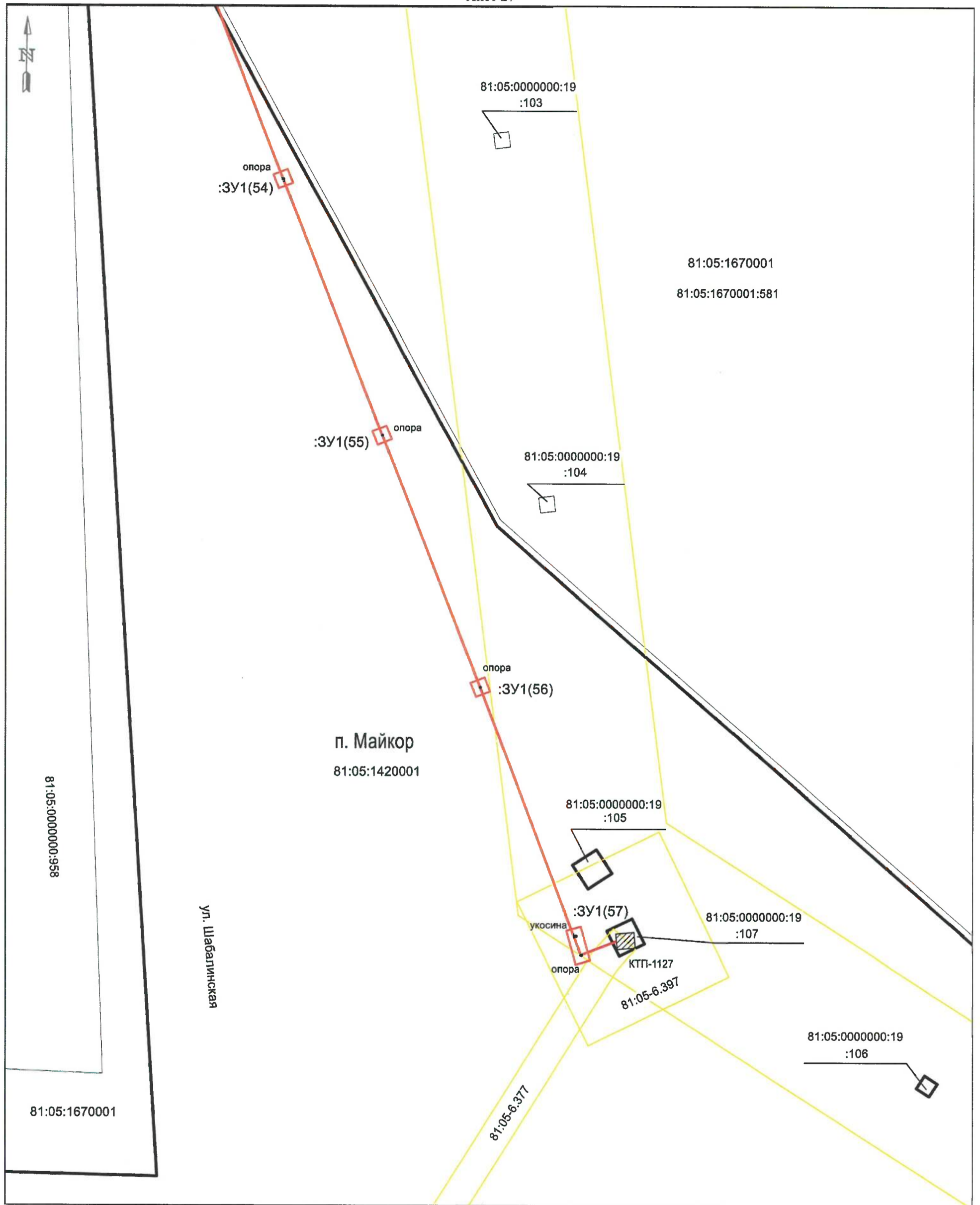


*Т.А. Бояндина*

Т.А. Бояндина.


СХЕМА ПРЕДПОЛАГАЕМЫХ К ИСПОЛЬЗОВАНИЮ ЗЕМЕЛЬ ИЛИ ЧАСТИ ЗЕМЕЛЬНОГО УЧАСТКА

Лист 27



Масштаб 1:500

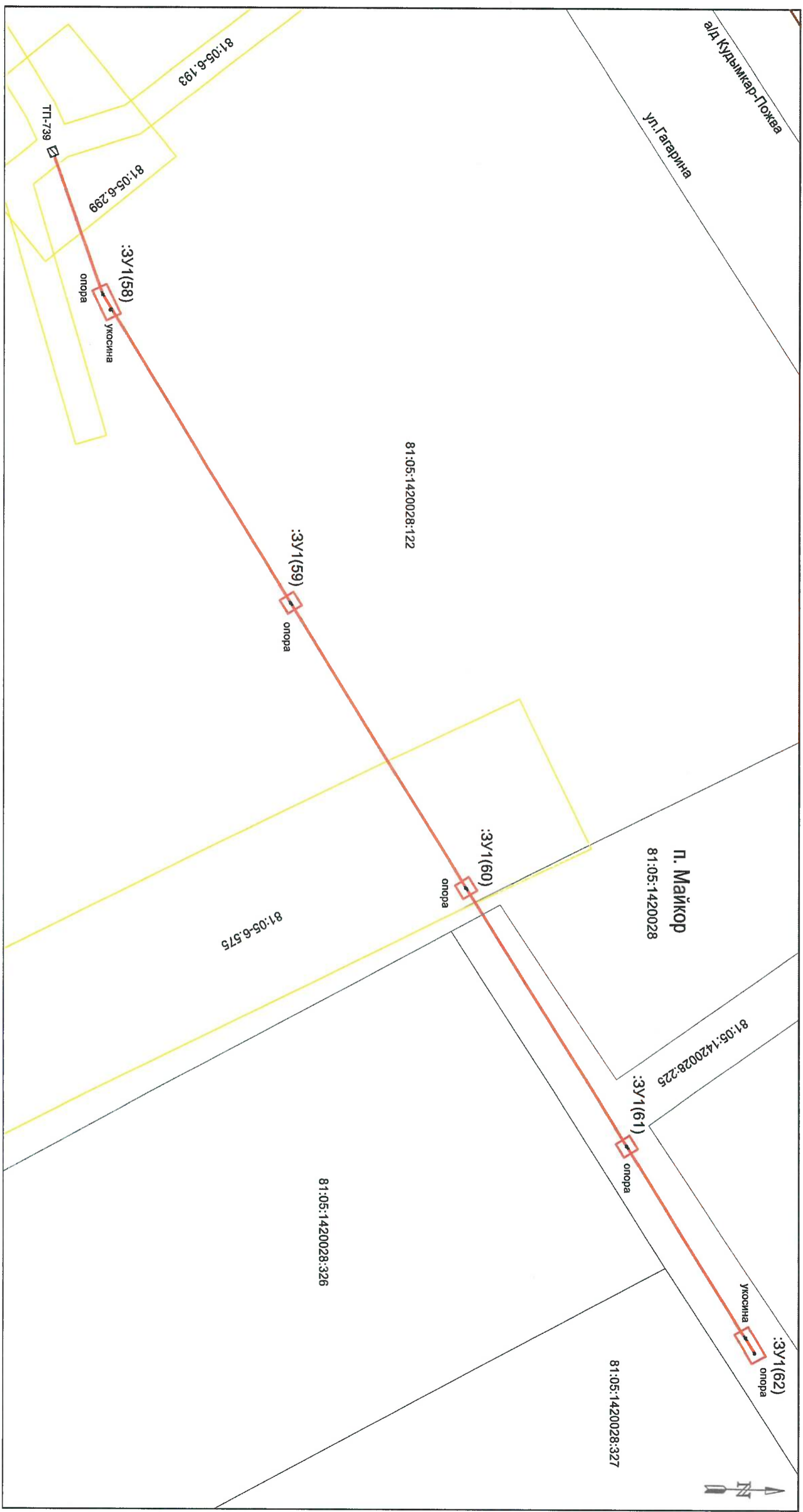
Согласовано: Зав. отделом земельных ресурсов и градостроительной деятельности администрации округа



Т.А. Бояндина.

СХЕМА ПРЕДПОЛАГАЕМЫХ К ИСПОЛЬЗОВАНИЮ ЗЕМЕЛЬ ИЛИ ЧАСТИ ЗЕМЕЛЬНОГО УЧАСТКА

Лист 28



Масштаб 1:500

Согласовано: Зав. отделом земельных ресурсов и градостроительной деятельности администрации округа



*Т.А. Бояндина*  
Т.А. Бояндина.



СХЕМА ПРЕДПОЛАГАЕМЫХ К ИСПОЛЬЗОВАНИЮ ЗЕМЕЛЬ ИЛИ ЧАСТИ ЗЕМЕЛЬНОГО УЧАСТКА

Лист 29

81:05:1420029:29

п. Майкор

81:05:1420029



ул. Жданова

• укосина  
существ. опора

81:05:1420029:90

81:05:1420029:89

:ЗУ1(63) опора  
укосина

81:05:1420029:96

81:05:1420029:98

ул. Лазо

81:05-6.735

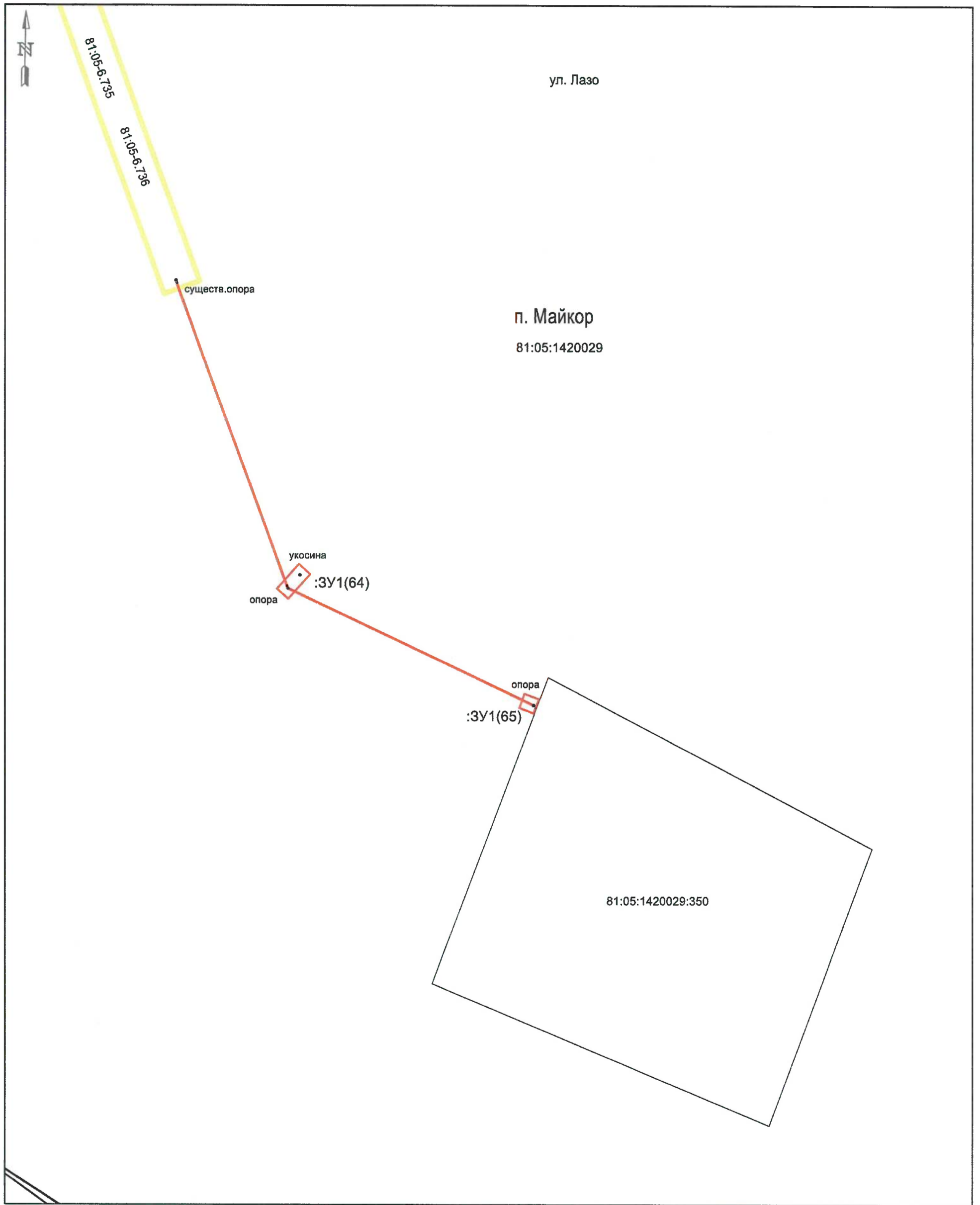
81:05-6.736

Масштаб 1:500

Согласовано: Зав. отделом земельных ресурсов и градостроительной деятельности администрации округа



Т.А. Бояндина.



Масштаб 1:500

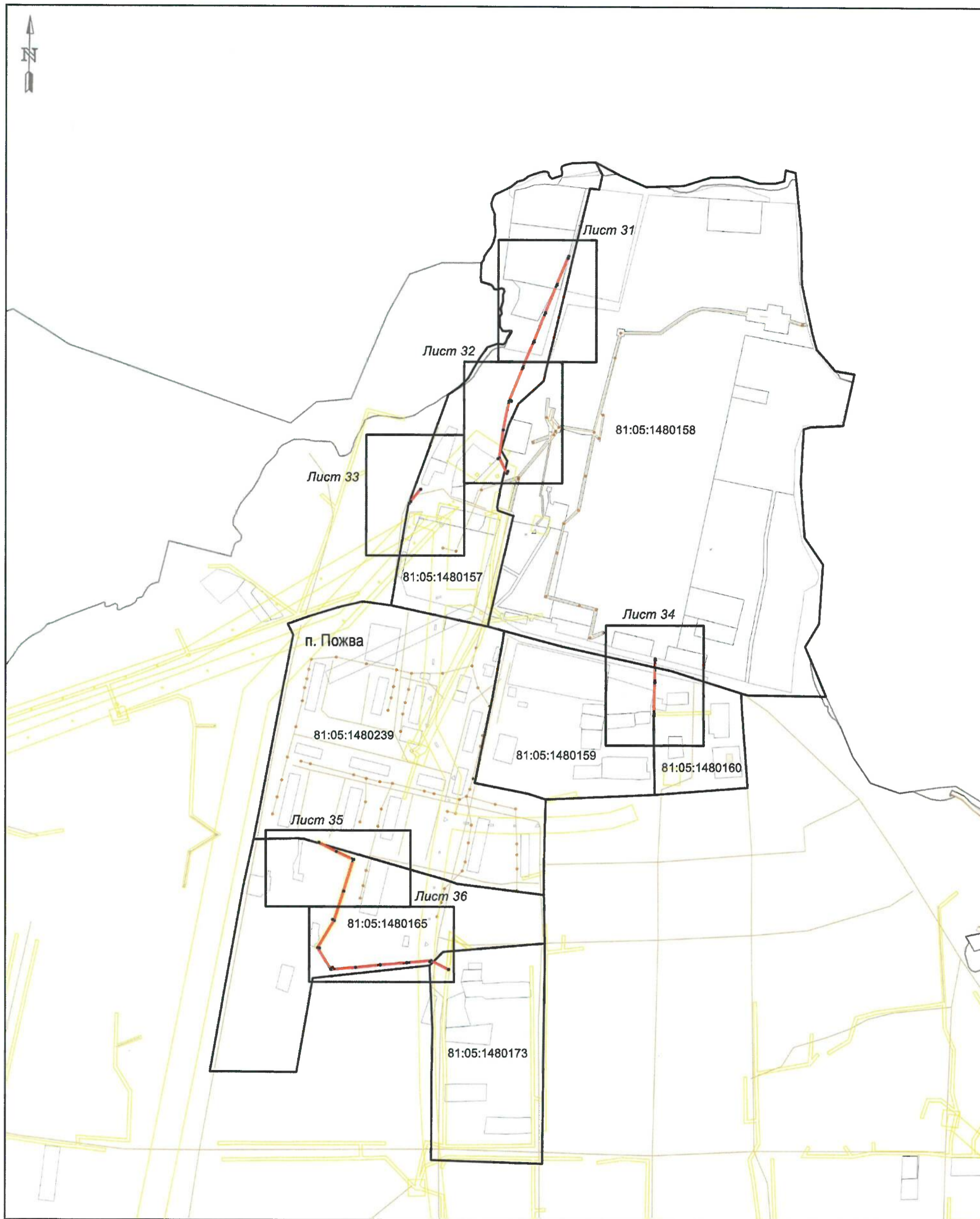
Согласовано: Зав. отделом земельных ресурсов и градостроительной деятельности администрации округа



*Т.А. Бояндина*

Т.А. Бояндина.

СХЕМА ПРЕДПОЛАГАЕМЫХ К ИСПОЛЬЗОВАНИЮ ЗЕМЕЛЬ ИЛИ ЧАСТИ ЗЕМЕЛЬНОГО УЧАСТКА



Масштаб 1:5000

Согласовано: Зав. отделом земельных ресурсов и градостроительной деятельности администрации округа

*Т.А. Бояндина*

Т.А. Бояндина.


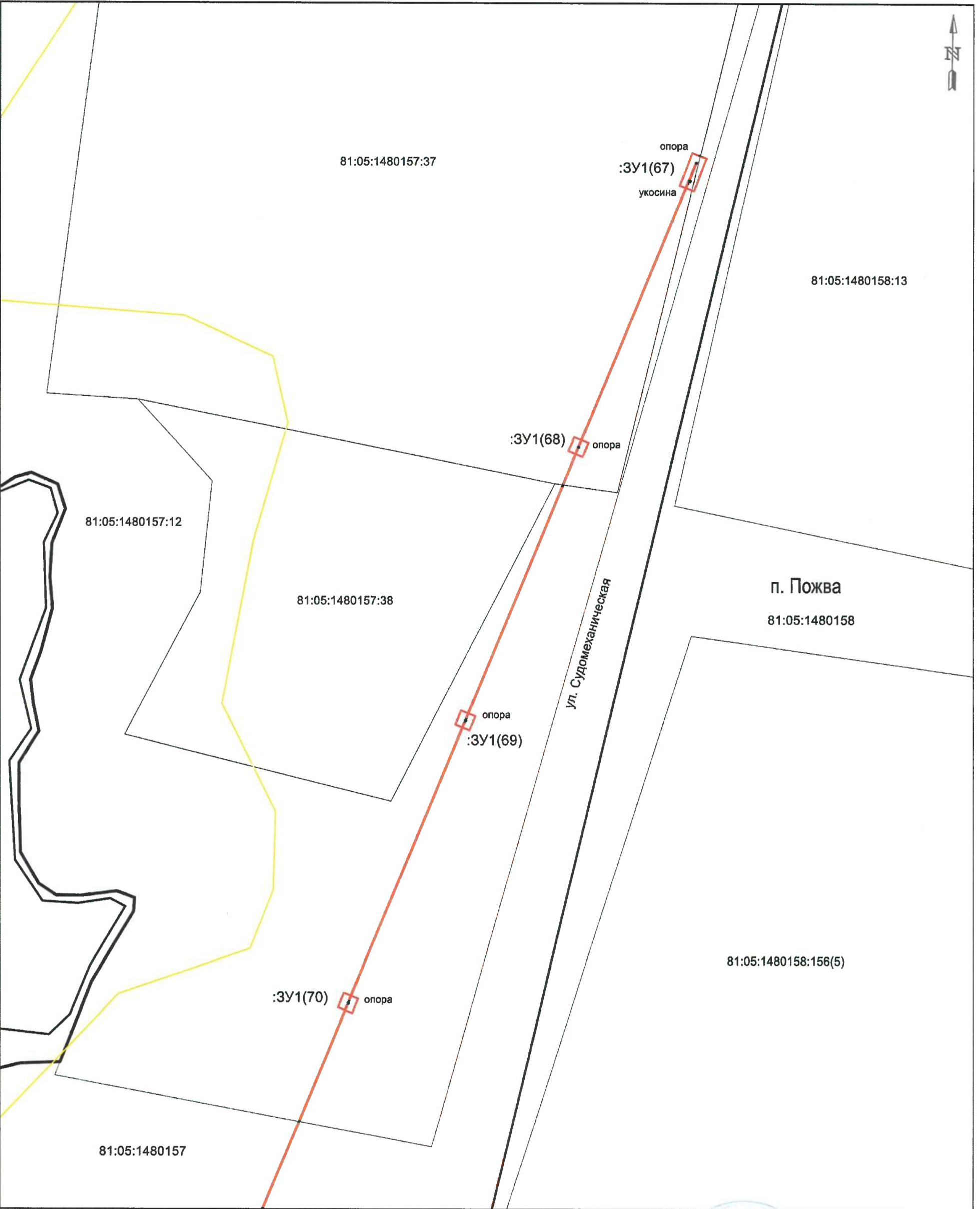


СХЕМА ПРЕДПОЛАГАЕМЫХ К ИСПОЛЬЗОВАНИЮ ЗЕМЕЛЬ ИЛИ ЧАСТИ ЗЕМЕЛЬНОГО УЧАСТКА

Лист 31



Масштаб 1:500

Согласовано: Зав. отделом земельных ресурсов и градостроительной деятельности администрации округа

*Бояндина* Т.А. Бояндина.


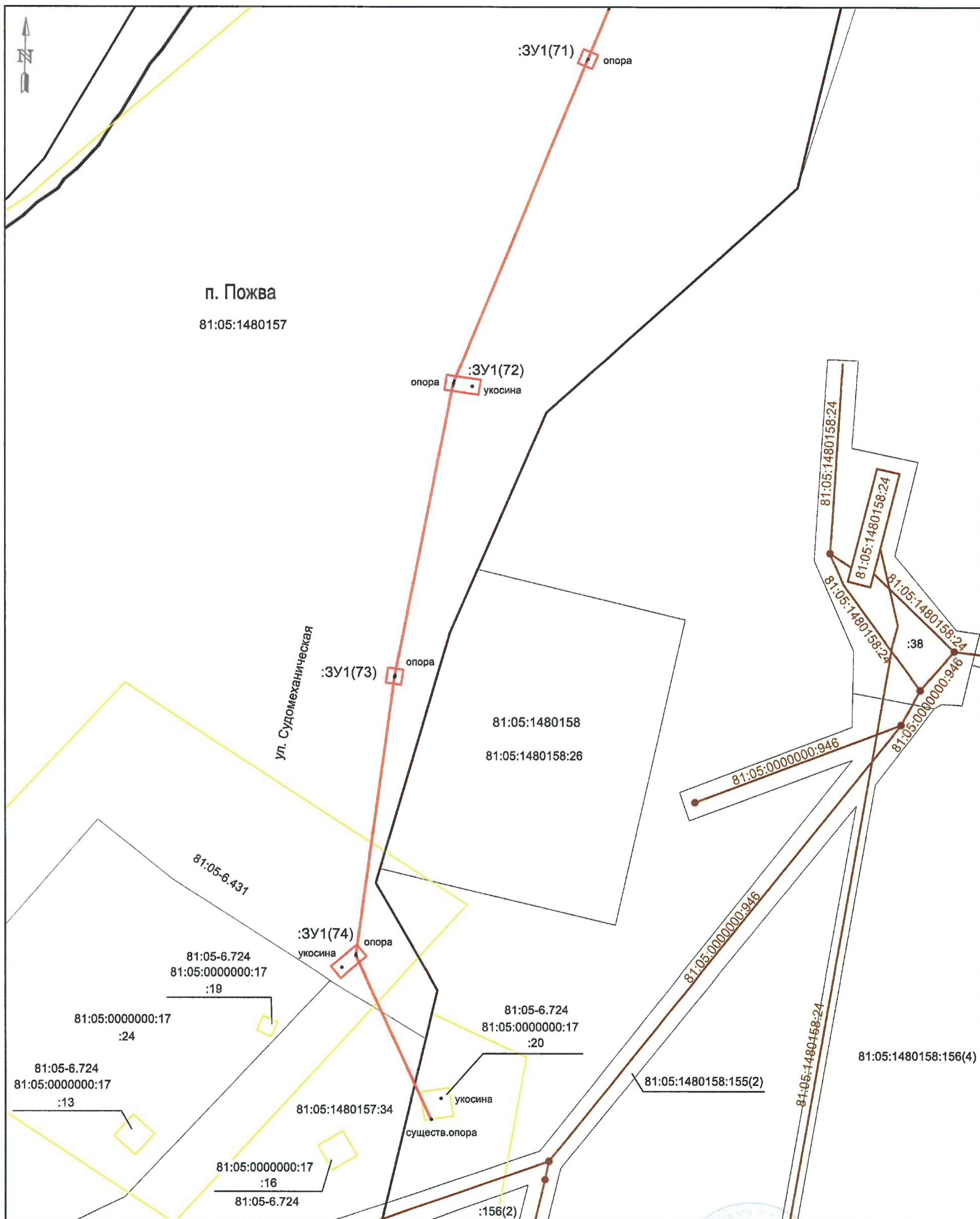


СХЕМА ПРЕДПОЛАГАЕМЫХ К ИСПОЛЬЗОВАНИЮ ЗЕМЕЛЬ ИЛИ ЧАСТИ ЗЕМЕЛЬНОГО УЧАСТКА

Лист 32



Масштаб 1:500

Согласовано: Зав. отделом земельных ресурсов и градостроительной деятельности администрации округа

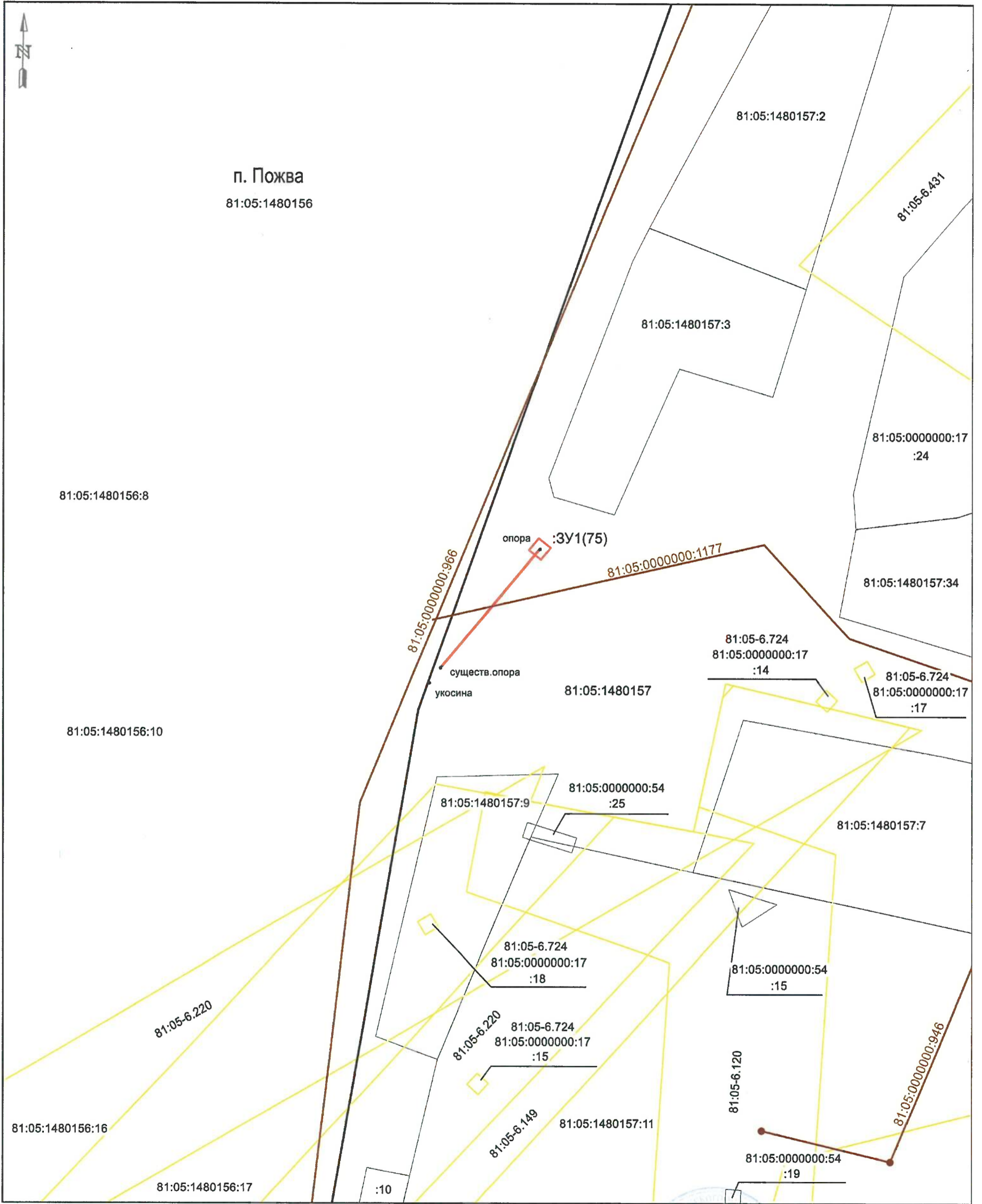
*Т.А. Бояндина*



Т.А. Бояндина

СХЕМА ПРЕДПОЛАГАЕМЫХ К ИСПОЛЬЗОВАНИЮ ЗЕМЕЛЬ ИЛИ ЧАСТИ ЗЕМЕЛЬНОГО УЧАСТКА

Лист 33



Масштаб 1:500

Согласовано: Зав. отделом земельных ресурсов и градостроительной деятельности администрации округа

Т.А. Бояндина.





СХЕМА ПРЕДПОЛАГАЕМЫХ К ИСПОЛЬЗОВАНИЮ ЗЕМЕЛЬ ИЛИ ЧАСТИ ЗЕМЕЛЬНОГО УЧАСТКА

Лист 34



Масштаб 1:500

Согласовано: Зав. отделом земельных ресурсов и градостроительной деятельности администрации округа

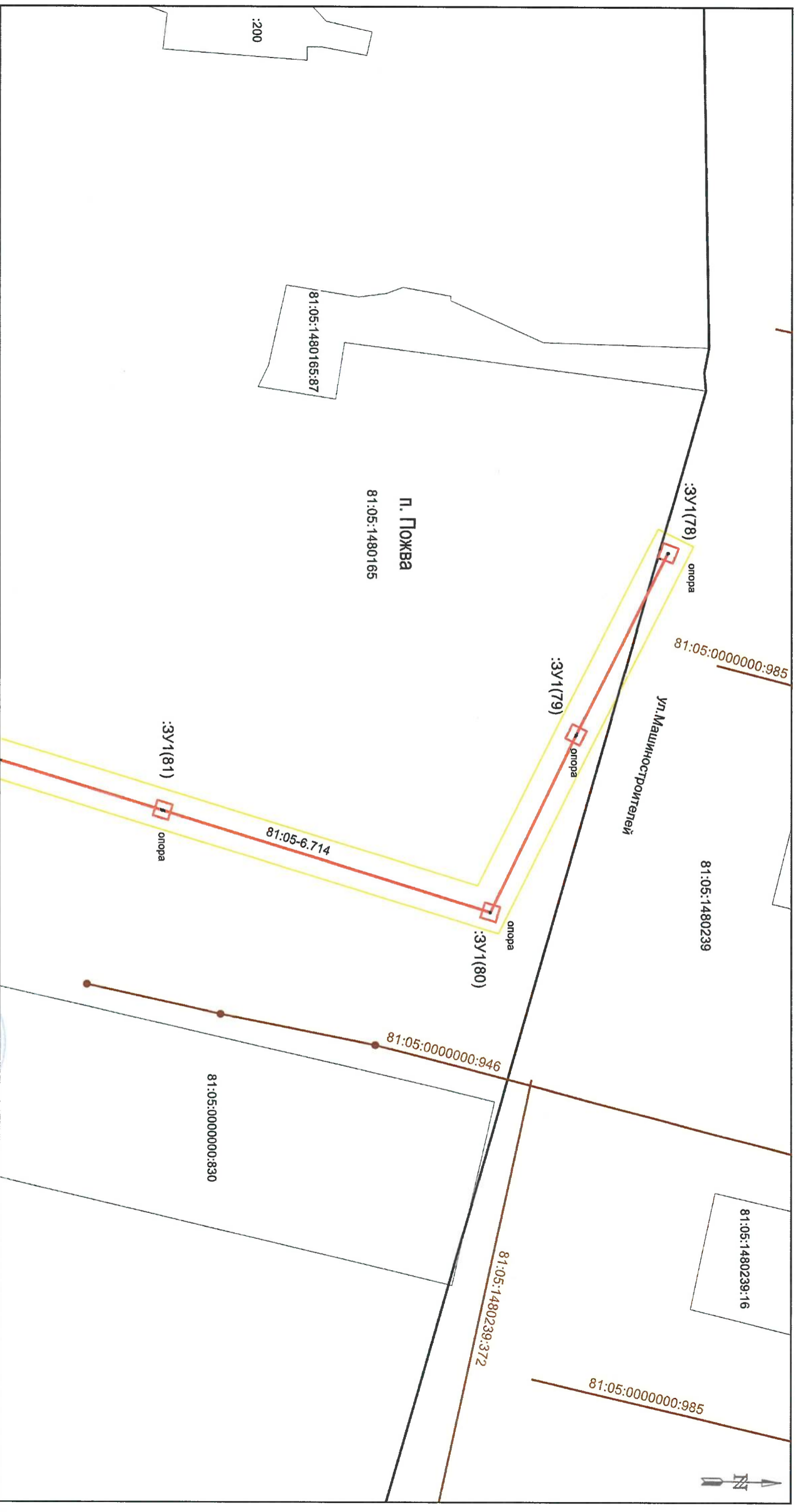


*Т.А. Бояндина*

Т.А. Бояндина.

СХЕМА ПРЕДПОЛАГАЕМЫХ К ИСПОЛЬЗОВАНИЮ ЗЕМЕЛЬ ИЛИ ЧАСТИ ЗЕМЕЛЬНОГО УЧАСТКА

Лист 35



Масштаб 1:500

Согласовано: Зав. отделом земельных ресурсов и градостроительной деятельности администрации округа

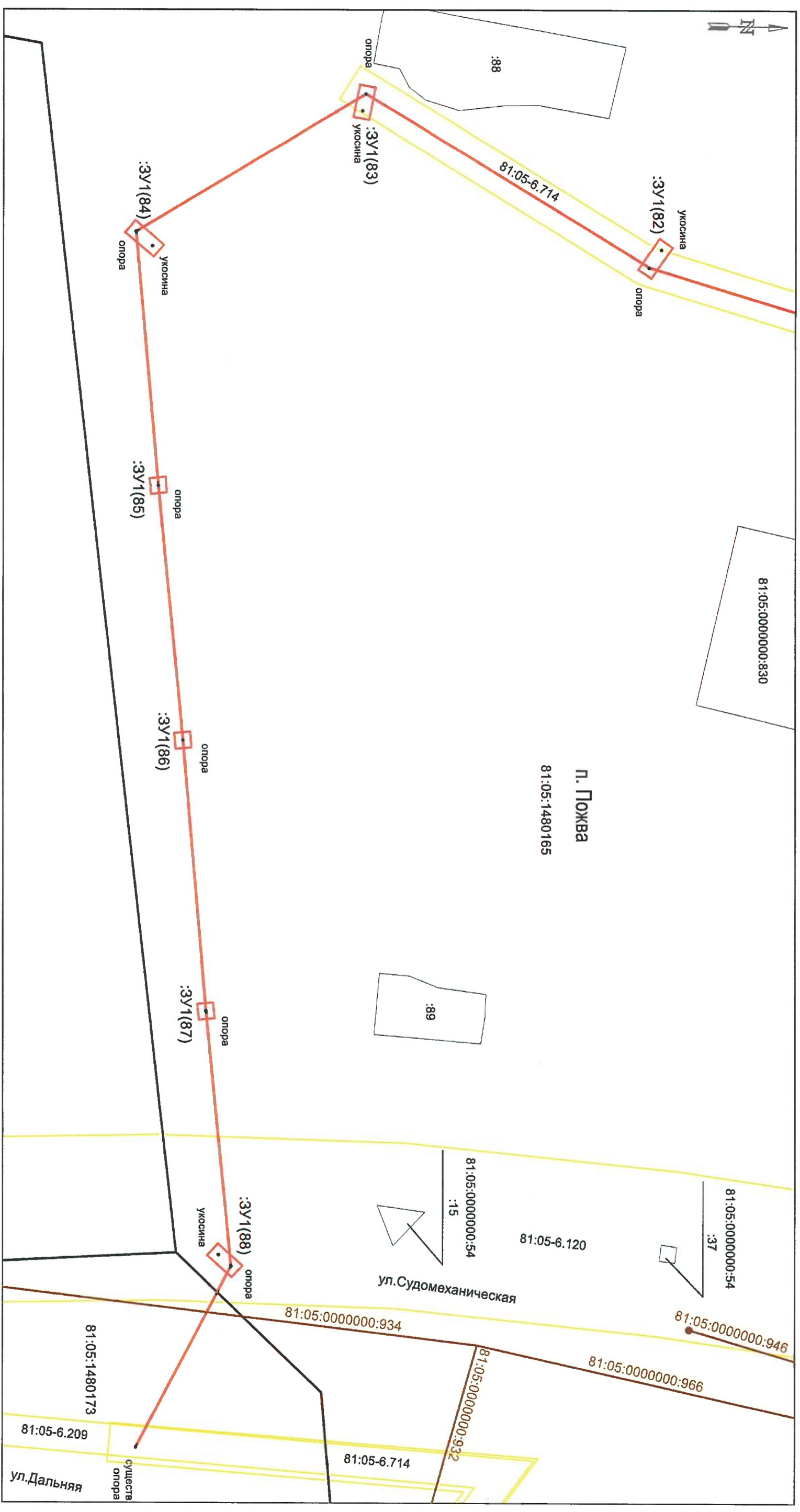


Т.А. Бояндинна.



СХЕМА ПРЕДПОЛАГАЕМЫХ К ИСПОЛЬЗОВАНИЮ ЗЕМЕЛЬ ИЛИ ЧАСТИ ЗЕМЕЛЬНОГО УЧАСТКА

Лист 36



Масштаб 1:500

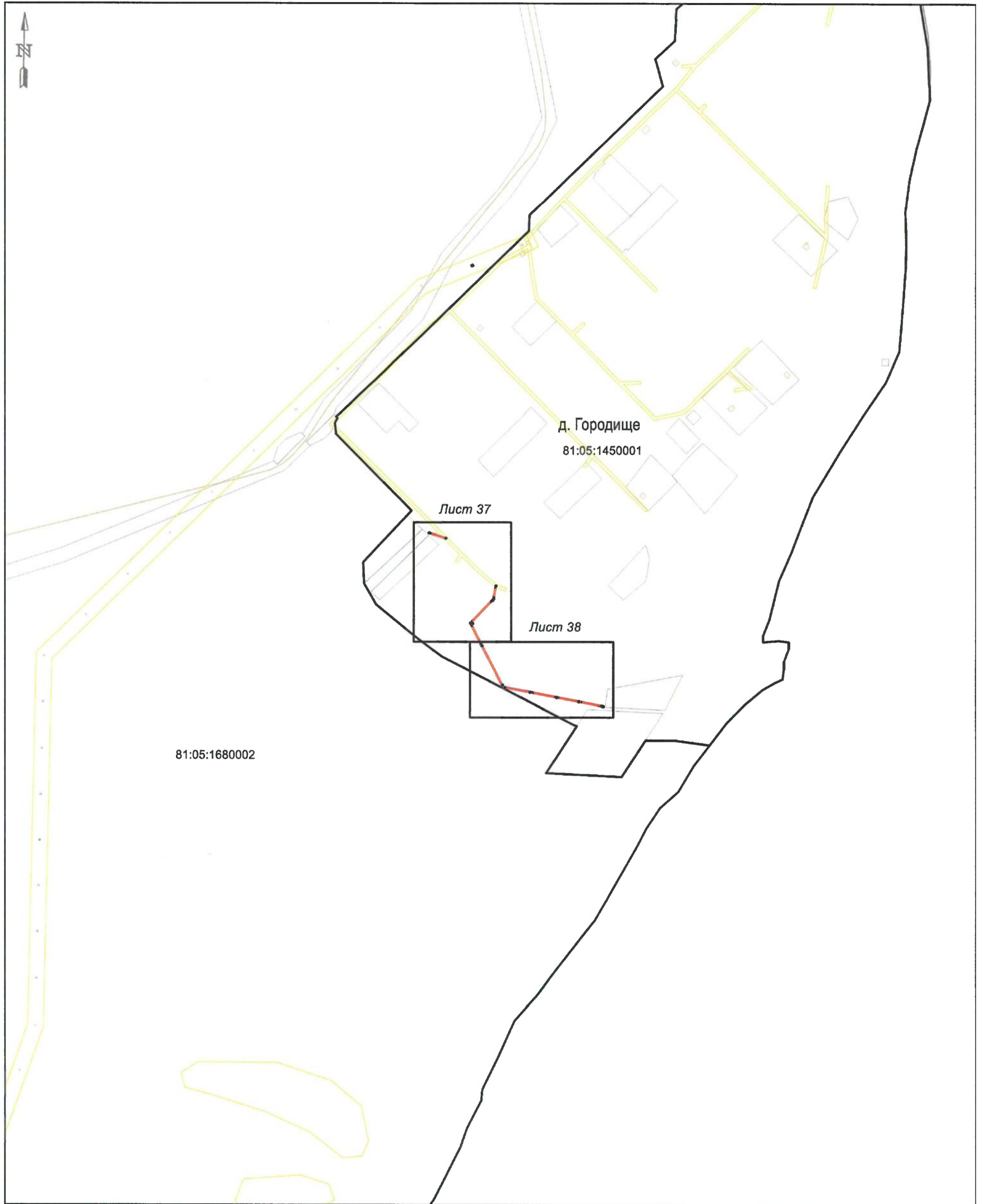
Согласовано: Зав. отделом земельных ресурсов и градостроительной деятельности администрации округа



*Т.А. Бояннина*

Т.А. Бояннина.

СХЕМА ПРЕДПОЛАГАЕМЫХ К ИСПОЛЬЗОВАНИЮ ЗЕМЕЛЬ ИЛИ ЧАСТИ ЗЕМЕЛЬНОГО УЧАСТКА



Масштаб 1:5000

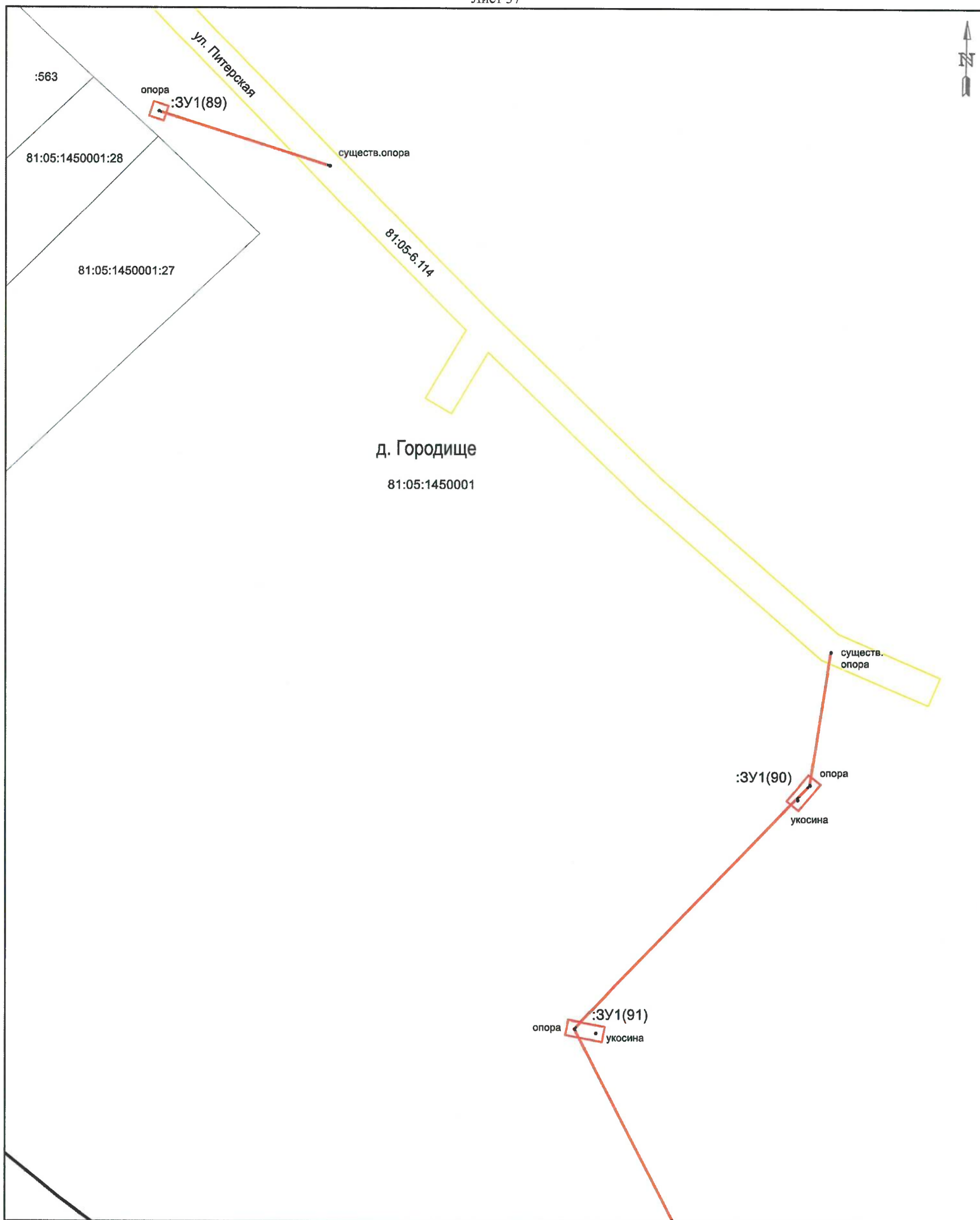
Согласовано: Зав. отделом земельных ресурсов и градостроительной деятельности администрации округа



Т.А. Бояндина.

СХЕМА ПРЕДПОЛАГАЕМЫХ К ИСПОЛЬЗОВАНИЮ ЗЕМЕЛЬ ИЛИ ЧАСТИ ЗЕМЕЛЬНОГО УЧАСТКА

Лист 37



Масштаб 1:500

Согласовано: Зав. отделом земельных ресурсов и градостроительной деятельности администрации округа



*Handwritten signature*

Т.А. Бояндина.

СХЕМА ПРЕДПОЛАГАЕМЫХ К ИСПОЛЬЗОВАНИЮ ЗЕМЕЛЬ ИЛИ ЧАСТИ ЗЕМЕЛЬНОГО УЧАСТКА

Лист 38

ул. Питерская

д. Городище

81:05:1450001

81:05:1680002

81:05:1450001:438

437

опора  
:ЗУ1(92)  
укосина

укосина  
:ЗУ1(93)  
укосина  
опора

опора  
:ЗУ1(94)

опора  
:ЗУ1(95)

опора  
:ЗУ1(96)

укосина опора  
:ЗУ1(97)

Масштаб 1:500

Согласовано: Зав. отделом земельных ресурсов и градостроительной деятельности администрации округа

Г.А. Бондина.

