



ПОСТАНОВЛЕНИЕ
Администрации Юсьвинского муниципального округа
Пермского края

13.06.2023

№ 403

О размещении объекта «Распределительный газопровод низкого давления»

Рассмотрев заявление Горбуновой А.П., действующего на основании доверенности №59/92-н/59-2022-2-362 от 28.03.2022, , и в соответствии со ст.39.33, 39.36 Земельного кодекса РФ, постановлением Правительства Пермского края от 22.07.2015 № 478-п «Об утверждении Положения о порядке и условиях размещения объектов на землях или земельных участках, находящихся в государственной или муниципальной собственности, на территории Пермского края без предоставления земельных участков и установления сервитутов» администрация Юсьвинского муниципального округа Пермского края ПОСТАНОВЛЯЕТ:

1. Разрешить АО «Газпром газораспределение Пермь» 614000, г. Пермь, ул. Петропавловская, 43 (ИНН 5902183841, ГРН 2125902017723), размещение объекта: «газопровод давлением до 1,2Мпа, для размещения которого не требуется разрешения на строительство» на срок 1(один) год с 13.06.2023 по 12.06.2024 на землях, находящихся в государственной собственности, местоположение: по Пермский край, Юсьвинский м.о., с.Юсьва, ул.Строителей, д.18, площадью 379 кв.м, согласно прилагаемой схеме предполагаемых к использованию земель или части земельного участка.

2. АО «Газпром газораспределение Пермь» после размещения объекта провести рекультивацию земель.

3. Контроль за исполнением постановления возложить на Власова А.В., заместителя главы администрации Юсьвинского муниципального округа Пермского края по развитию инфраструктуры и благоустройству.

Глава муниципального округа –
глава администрации Юсьвинского
муниципального округа Пермского края



Н.Г.Никулин

Схема предполагаемых к использованию земель или части земельного участка

Объект: Газопровод давлением до 1.2 Мпа, для размещения которого не требуется разрешения на строительство

Местоположение: расположенных по адресу: Пермский край, м.о., Юсьвинский, с Юсьва, ул Строителей, к дому 18

Площадь земель или части земельного участка, кв.м.: 379








Категория земель: земли населенных пунктов

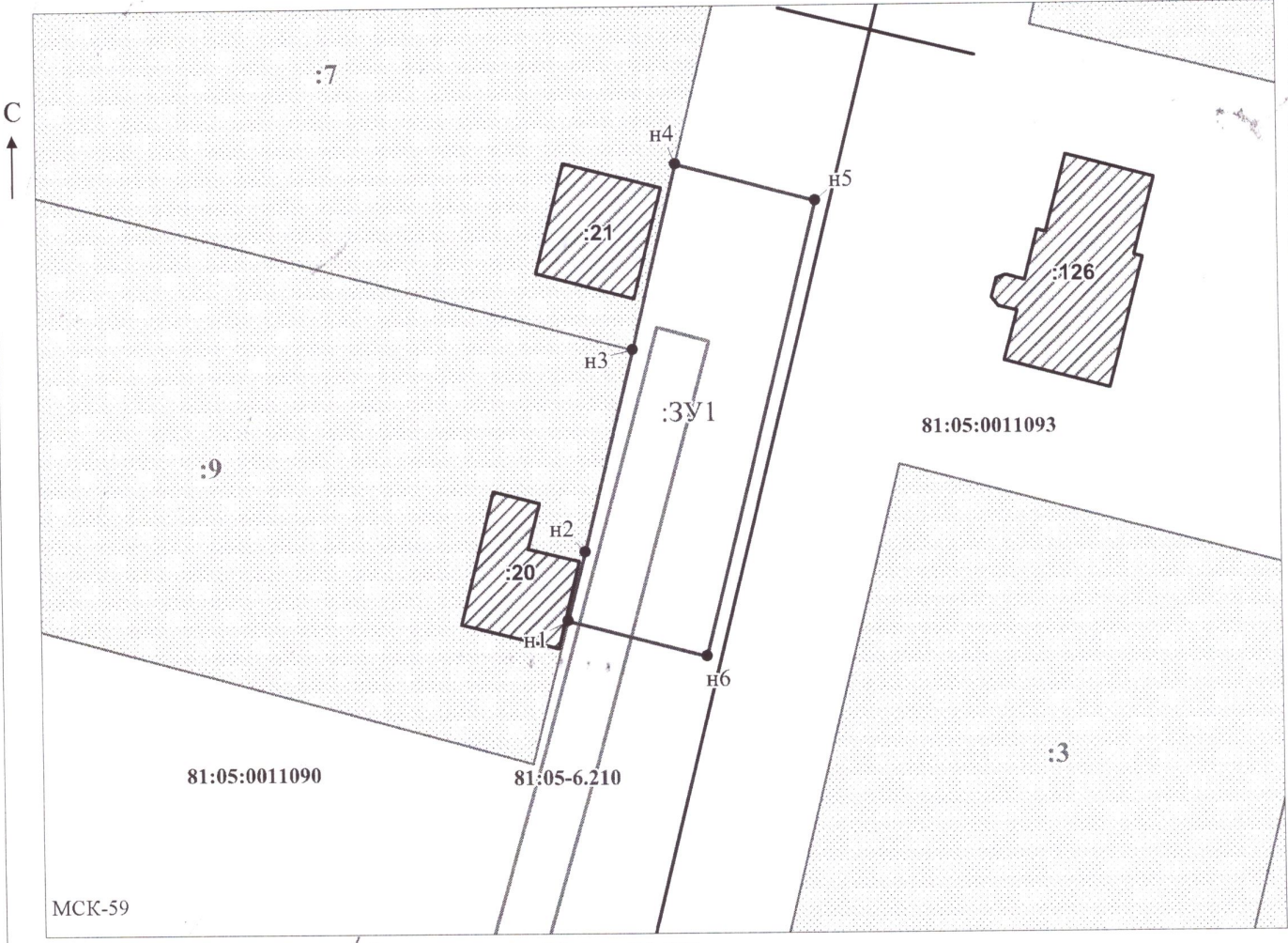
Вид разрешенного использования: -

Каталог координат, м

№ точки границы	X	Y
н1	624660.00	2159206.26
н2	624665.21	2159207.61
н3	624680.36	2159211.33
н4	624694.23	2159214.72
н5	624691.41	2159225.19
н6	624657.29	2159216.64
н1	624660.00	2159206.26

Описание границ смежных землепользователей:
 От точки н1 до точки н3 - земельный участок с кадастровым номером 81:05:0011090:9
 От точки н3 до точки н4 - земельный участок с кадастровым номером 81:05:1150001:336
 От точки н4 до точки н1 - земли общего пользования

- Условные обозначения:**
-  - границы и номер земельного участка, сведения о которых внесены в ЕГРН
 -  - границы и номер объекта капитального строительства, сведения о которых внесены в ЕГРН
 -  - граница кадастрового квартала
 -  - зоны с особыми условиями использования территории, сведения о которых внесены в ЕГРН
 -  - обозначение запрашиваемого земельного участка
 -  - характерная точка границ земель или части земельного участка
 -  - номер кадастрового квартала



Заявитель: _____ / Горбунова А.П. (подпись, расшифровка подписи)

МП _____

(для юридических лиц и индивидуальных предпринимателей)

Масштаб 1:500