



ПОСТАНОВЛЕНИЕ
Администрации Юсьвинского муниципального округа
Пермского края

15.03.2023

№ 151

О размещении объекта
«Газопровод-ввод низкого давления»

Рассмотрев заявление Киямовой Д.Х., действующей на основании доверенности № 59/92-н/59-2022-2-362 от 28.03.2022, от имени АО «Газпром газораспределение Пермь», и в соответствии со ст.39.33, 39.36 Земельного кодекса РФ, постановлением Правительства Пермского края от 22.07.2015 № 478-п «Об утверждении Положения о порядке и условиях размещения объектов на землях или земельных участках, находящихся в государственной или муниципальной собственности, на территории Пермского края без предоставления земельных участков и установления сервитутов» администрация Юсьвинского муниципального округа Пермского края **ПОСТАНОВЛЯЕТ:**

1. Разрешить АО «Газпром газораспределение Пермь» 614000, г. Пермь, ул. Петропавловская, 43 (ИНН 5902183841, ГРН 2125902017723), размещение объекта: «Газопровод давлением до 1,2 Мпа, для размещения которого не требуется разрешения на строительство» на срок 1(один) год с 15.03.2023 до 14.03.2024 на землях, находящихся в государственной собственности, местоположение: Пермский край, Юсьвинский м.о, с.Купрос, ул.Клубная, д.8, площадью 21 кв.м, согласно прилагаемой схеме предполагаемых к использованию земель или части земельного участка.

2. АО «Газпром газораспределение Пермь» после размещения объекта провести рекультивацию земель.

3. Контроль за исполнением постановления возложить на Власова А.В., заместителя главы администрации Юсьвинского муниципального округа Пермского края по развитию инфраструктуры и благоустройству.

Глава муниципального округа –
глава администрации Юсьвинского
муниципального округа Пермского края



Н.Г.Никулин

Примечание к постановлению администрации Юсьвинского муниципального округа от 15.03.2023 № 151

Схема предполагаемых к использованию земель или части земельного участка

Объект: Газопровод давлением до 1,2 Мпа включительно, для размещения которого не требуется разрешения на строительство

Местоположение: расположенных рядом с домом по адресу: Пермский край, Юсьвинский муниципальный округ, с. Курпрос, ул. Клубная, 8

Площадь земель или части земельного участка, кв.м.: 21

Категория земель: земли населенных пунктов

Вид разрешенного использования: -

Описание границ смежных землепользователей:








От точки н1 до точки н2 - земельный участок с кадастровым номером 81:05:1150001:208

От точки н2 до точки н1 - земли общего пользования

Каталог координат, м

№ точки границы	X	Y
н1	626927.24	2191037.63
н2	626931.13	2191038.58
н3	626929.73	2191043.66
н4	626925.87	2191042.60

Условные обозначения:

-  - предполагаемый участок земель, на которых планируется размещение объекта
 -  - границы и номер земельного участка, сведения о которых внесены в ЕГРН
 -  - границы объекта капитального строительства, сведения о котором внесены в ЕГРН
 -  - граница кадастрового квартала
 -  - зоны с особыми условиями использования территории, сведения о которых внесены в ЕГРН
 -  - обозначение запрашиваемого земельного участка
 -  - характерная точка границ земель или части земельного участка
- 81:05:1150001 - номер кадастрового квартала



Заявитель: Киямова Д.Х. / Киямова Д.Х.
(подпись, расшифровка подписи)

МП
(для юридических лиц
и индивидуальных предпринимателей)



ПОСТАНОВЛЕНИЕ
Администрации Юсьвинского муниципального округа
Пермского края

15.03.2023

№ 151/1

О размещении объекта
«Газопровод-ввод низкого давления»

Рассмотрев заявление Киямовой Д.Х., действующей на основании доверенности № 59/92-н/59-2022-2-362 от 28.03.2022, от имени АО «Газпром газораспределение Пермь», и в соответствии со ст.39.33, 39.36 Земельного кодекса РФ, постановлением Правительства Пермского края от 22.07.2015 № 478-п «Об утверждении Положения о порядке и условиях размещения объектов на землях или земельных участках, находящихся в государственной или муниципальной собственности, на территории Пермского края без предоставления земельных участков и установления сервитутов» администрация Юсьвинского муниципального округа Пермского края **ПОСТАНОВЛЯЕТ:**

1. Разрешить АО «Газпром газораспределение Пермь» 614000, г. Пермь, ул. Петропавловская, 43 (ИНН 5902183841, ГРН 2125902017723), размещение объекта: «Газопровод давлением до 1,2 Мпа, для размещения которого не требуется разрешения на строительство» на срок 1(один) год с 15.03.2023 до 14.03.2024 на землях, находящихся в государственной собственности, местоположение: Пермский край, Юсьвинский м.о, с.Купрос, ул.Советская, д.69а, площадью 42 кв.м, согласно прилагаемой схеме предполагаемых к использованию земель или части земельного участка.

2. АО «Газпром газораспределение Пермь» после размещения объекта провести рекультивацию земель.

3. Контроль за исполнением постановления возложить на Власова А.В., заместителя главы администрации Юсьвинского муниципального округа Пермского края по развитию инфраструктуры и благоустройству.

Глава муниципального округа –
глава администрации Юсьвинского
муниципального округа Пермского края



Н.Г.Никулин

*Примечание к постановлению
Администрации Юсьвинского
муниципального округа
от 15.03.2023 № 151/А*

Схема предполагаемых к использованию земель или части земельного участка

Объект: Газопровод давлением до 1,2 Мпа включительно, для размещения которого не требуется разрешения на строительство

Местоположение: расположенных рядом с домом по адресу: Пермский край, Юсьвинский муниципальный округ, с. Купрос, ул. Советская, 69а

Площадь земель или части земельного участка, кв.м.: 42

Категория земель: земли населенных пунктов

Вид разрешенного использования: -

Описание границ смежных землепользователей:








От точки н1 до точки н2 - земельный участок с кадастровым номером 81:05:1150001:313

От точки н2 до точки н1 - земли общего пользования

Каталог координат, м

№ точки границы	X	Y
н1	627061.59	2192063.37
н2	627062.00	2192067.35
н3	627051.76	2192069.08
н4	627051.10	2192065.14

Условные обозначения:

-  - предполагаемый участок земель, на которых планируется размещение объекта
 -  - границы и номер земельного участка, сведения о которых внесены в ЕГРН
 -  - границы объекта капитального строительства, сведения о котором внесены в ЕГРН
 -  - граница кадастрового квартала
 -  - зоны с особыми условиями использования территории, сведения о которых внесены в ЕГРН
 -  - обозначение запрашиваемого земельного участка
 -  - характерная точка границ земель или части земельного участка
- 81:05:1150001 - номер кадастрового квартала



Заявитель: *Дьякоф* / Киямова Д.Х.
(подпись, расшифровка подписи)

МП
(для юридических лиц
и индивидуальных предпринимателей)



ПОСТАНОВЛЕНИЕ
Администрации Юсьвинского муниципального округа
Пермского края

15.03.2023

№ 151/2

О размещении объекта
«Газопровод-ввод низкого давления»

Рассмотрев заявление Киямовой Д.Х., действующей на основании доверенности № 59/92-н/59-2022-2-362 от 28.03.2022, от имени АО «Газпром газораспределение Пермь», и в соответствии со ст.39.33, 39.36 Земельного кодекса РФ, постановлением Правительства Пермского края от 22.07.2015 № 478-п «Об утверждении Положения о порядке и условиях размещения объектов на землях или земельных участках, находящихся в государственной или муниципальной собственности, на территории Пермского края без предоставления земельных участков и установления сервитутов» администрация Юсьвинского муниципального округа Пермского края **ПОСТАНОВЛЯЕТ:**

1. Разрешить АО «Газпром газораспределение Пермь» 614000, г. Пермь, ул. Петропавловская, 43 (ИНН 5902183841, ГРН 2125902017723), размещение объекта: «Газопровод давлением до 1,2 Мпа, для размещения которого не требуется разрешения на строительство» на срок 1(один) год с 15.03.2023 до 14.03.2024 на землях, находящихся в государственной собственности, местоположение: Пермский край, Юсьвинский м.о, с.Купрос, ул.Советская, д.55, кв.1, площадью 18 кв.м, согласно прилагаемой схеме предполагаемых к использованию земель или части земельного участка.

2. АО «Газпром газораспределение Пермь» после размещения объекта провести рекультивацию земель.

3. Контроль за исполнением постановления возложить на Власова А.В., заместителя главы администрации Юсьвинского муниципального округа Пермского края по развитию инфраструктуры и благоустройству.

Глава муниципального округа –
глава администрации Юсьвинского
муниципального округа Пермского края



Н.Г.Никулин

Примечание к постановлению администрации Юсьвинского муниципального округа от 15.03.2023 № 151/к

Схема предполагаемых к использованию земель или части земельного участка

Объект: Газопровод давлением до 1,2 Мпа включительно, для размещения которого не требуется разрешения на строительство

Местоположение: расположенных рядом с домом по адресу: Пермский край, Юсьвинский муниципальный округ, с. Купрос, ул. Советская, 55-1

Площадь земель или части земельного участка, кв.м.: 18

Категория земель: земли населенных пунктов

Вид разрешенного использования: -

Описание границ смежных землепользователей:








От точки n1 до точки n3 - земельный участок с кадастровым номером 81:05:1150001:499

От точки n3 до точки n1 - земли общего пользования

Каталог координат, м

№ точки границы	X	Y
n1	627131.01	2191739.76
n2	627129.90	2191742.47
n3	627129.40	2191744.78
n4	627126.03	2191739.28
n5	627129.45	2191737.20

Условные обозначения:

-  - предполагаемый участок земель, на которых планируется размещение объекта
 -  499 - границы и номер земельного участка, сведения о которых внесены в ЕГРН
 -  - границы объекта капитального строительства, сведения о котором внесены в ЕГРН
 -  - граница кадастрового квартала
 -  81:05-6.413 - зоны с особыми условиями использования территории, сведения о которых внесены в ЕГРН
 -  ЗУ1 - обозначение запрашиваемого земельного участка
 -  n1 - характерная точка границ земель или части земельного участка
- 81:05:1150001 - номер кадастрового квартала



Заявитель: Киямова Д.Х. / Киямова Д.Х.
(подпись, расшифровка подписи)

МП
(для юридических лиц
и индивидуальных предпринимателей)



ПОСТАНОВЛЕНИЕ
Администрации Юсьвинского муниципального округа
Пермского края

15.03.2023

№ 151/3

О размещении объекта
«Газопровод-ввод низкого давления»

Рассмотрев заявление Киямовой Д.Х., действующей на основании доверенности № 59/92-н/59-2022-2-362 от 28.03.2022, от имени АО «Газпром газораспределение Пермь», и в соответствии со ст.39.33, 39.36 Земельного кодекса РФ, постановлением Правительства Пермского края от 22.07.2015 № 478-п «Об утверждении Положения о порядке и условиях размещения объектов на землях или земельных участках, находящихся в государственной или муниципальной собственности, на территории Пермского края без предоставления земельных участков и установления сервитутов» администрация Юсьвинского муниципального округа Пермского края **ПОСТАНОВЛЯЕТ:**

1. Разрешить АО «Газпром газораспределение Пермь» 614000, г. Пермь, ул. Петропавловская, 43 (ИНН 5902183841, ГРН 2125902017723), размещение объекта: «Газопровод давлением до 1,2 Мпа, для размещения которого не требуется разрешения на строительство» на срок 1(один) год с 15.03.2023 до 14.03.2024 на землях, находящихся в государственной собственности, местоположение: Пермский край, Юсьвинский м.о, с.Купрос, ул.Комсомольская, д.5, площадью 44 кв.м, согласно прилагаемой схеме предполагаемых к использованию земель или части земельного участка.

2. АО «Газпром газораспределение Пермь» после размещения объекта провести рекультивацию земель.

3. Контроль за исполнением постановления возложить на Власова А.В., заместителя главы администрации Юсьвинского муниципального округа Пермского края по развитию инфраструктуры и благоустройству.

Глава муниципального округа –
глава администрации Юсьвинского
муниципального округа Пермского края



Н.Г.Никулин

Схема предполагаемых к использованию земель или части земельного участка

Примечание к постановлению администрации Юсьвинского муниципального округа от 15.03.2009 № 151/с

Объект: Газопровод давлением до 1,2 Мпа включительно, для размещения которого не требуется разрешения на строительство
 Местоположение: расположенных рядом с домом по адресу: Пермский край, Юсьвинский муниципальный округ, с. Купрос, ул. Комсомольская, 5

Площадь земель или части земельного участка, кв.м.: 44

Категория земель: земли населенных пунктов








Вид разрешенного использования: -

Описание границ смежных землепользователей:
 От точки н1 до точки н2 - земельный участок с кадастровым номером 81:05:1150001:133
 От точки н2 до точки н1 - земли общего пользования

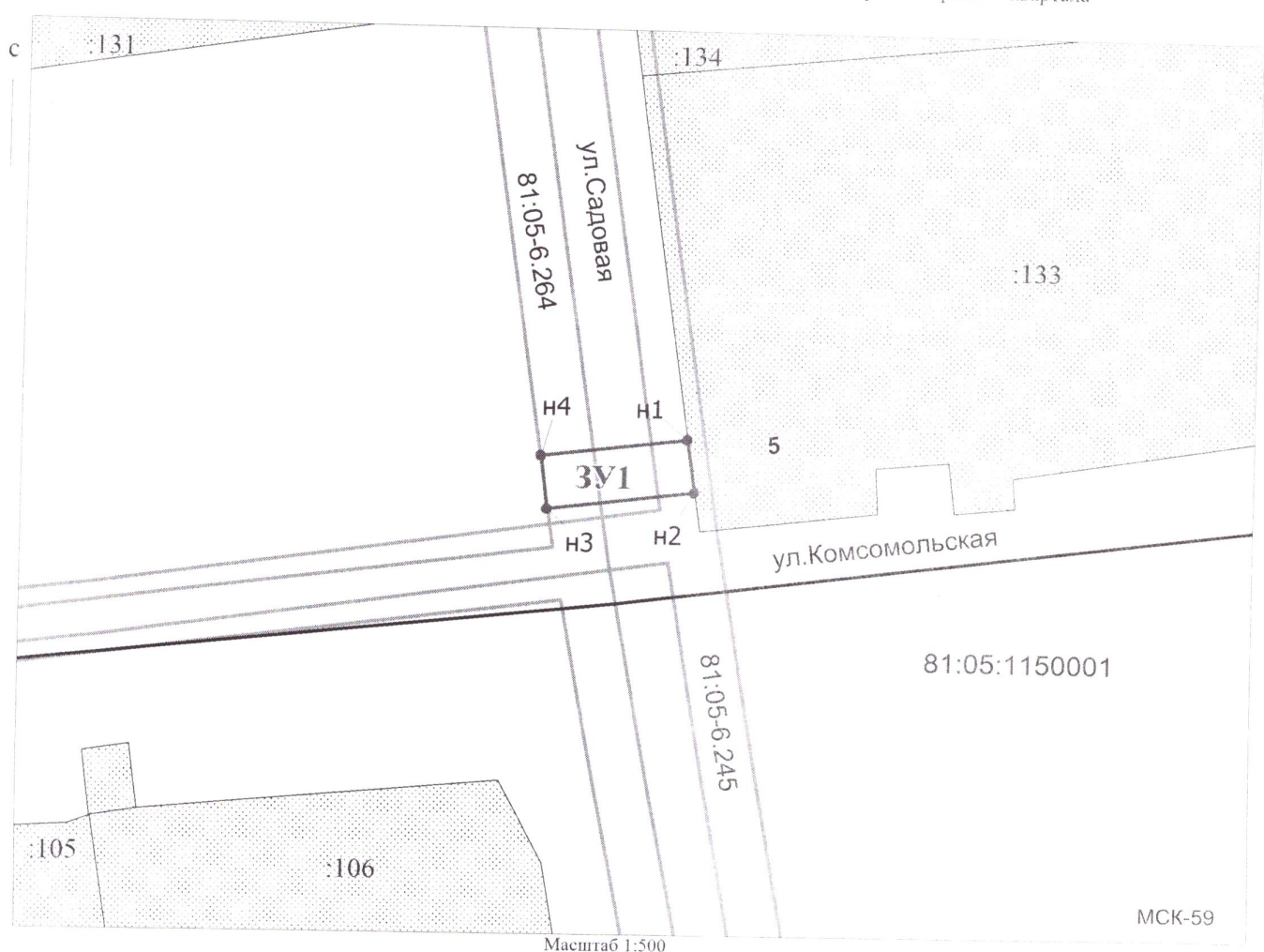
Каталог координат, м

№ точки границы	X	Y
н1	627522.01	2190747.90
н2	627518.06	2190748.49
н3	627516.67	2190737.41
н4	627520.63	2190736.91

Условные обозначения:

-  - предполагаемый участок земель, на которых планируется размещение объекта
-  :133 - границы и номер земельного участка, сведения о которых внесены в ЕГРН
-  - границы объекта капитального строительства, сведения о котором внесены в ЕГРН
-  - граница кадастрового квартала
-  81:05-6:264 - зоны с особыми условиями использования территории, сведения о которых внесены в ЕГРН
-  ЗУ1 - обозначение запрашиваемого земельного участка
-  н1 - характерная точка границ земель или части земельного участка

81:05:1150001 - номер кадастрового квартала



Масштаб 1:500

МСК-59

Заявитель: Д.Х. Киямова / Киямова Д.Х.
 (подпись, расшифровка подписи)

МП
 (для юридических лиц
 и индивидуальных предпринимателей)



ПОСТАНОВЛЕНИЕ
Администрации Юсьвинского муниципального округа
Пермского края

15.03.2023

№ 151/4

О размещении объекта
«Газопровод-ввод низкого давления»

Рассмотрев заявление Киямовой Д.Х., действующей на основании доверенности № 59/92-н/59-2022-2-362 от 28.03.2022, от имени АО «Газпром газораспределение Пермь», и в соответствии со ст.39.33, 39.36 Земельного кодекса РФ, постановлением Правительства Пермского края от 22.07.2015 № 478-п «Об утверждении Положения о порядке и условиях размещения объектов на землях или земельных участках, находящихся в государственной или муниципальной собственности, на территории Пермского края без предоставления земельных участков и установления сервитутов» администрация Юсьвинского муниципального округа Пермского края **ПОСТАНОВЛЯЕТ:**

1. Разрешить АО «Газпром газораспределение Пермь» 614000, г. Пермь, ул. Петропавловская, 43 (ИНН 5902183841, ГРН 2125902017723), размещение объекта: «Газопровод давлением до 1,2 Мпа, для размещения которого не требуется разрешения на строительство» на срок 1(один) год с 15.03.2023 до 14.03.2024 на землях, находящихся в государственной собственности, местоположение: Пермский край, Юсьвинский м.о, с.Купрос, ул.Новая, д.3, площадью 133 кв.м, согласно прилагаемой схеме предполагаемых к использованию земель или части земельного участка.

2. АО «Газпром газораспределение Пермь» после размещения объекта провести рекультивацию земель.

3. Контроль за исполнением постановления возложить на Власова А.В., заместителя главы администрации Юсьвинского муниципального округа Пермского края по развитию инфраструктуры и благоустройству.

Глава муниципального округа –
глава администрации Юсьвинского
муниципального округа Пермского края



Н.Г.Никулин

*Примечание к постановке
административного округа
от 15.03.2023 №181/ч*

Схема предполагаемых к использованию земель или части земельного участка

Объект: Газопровод давлением до 1,2 Мпа включительно, для размещения которого не требуется разрешения на строительство

Местоположение: расположенных рядом с домом по адресу: Пермский край, Юсьвинский муниципальный округ, с. Купрос, ул. Новая, 3

Площадь земель или части земельного участка, кв.м.: 133

Категория земель: земли населенных пунктов








Вид разрешенного использования: -

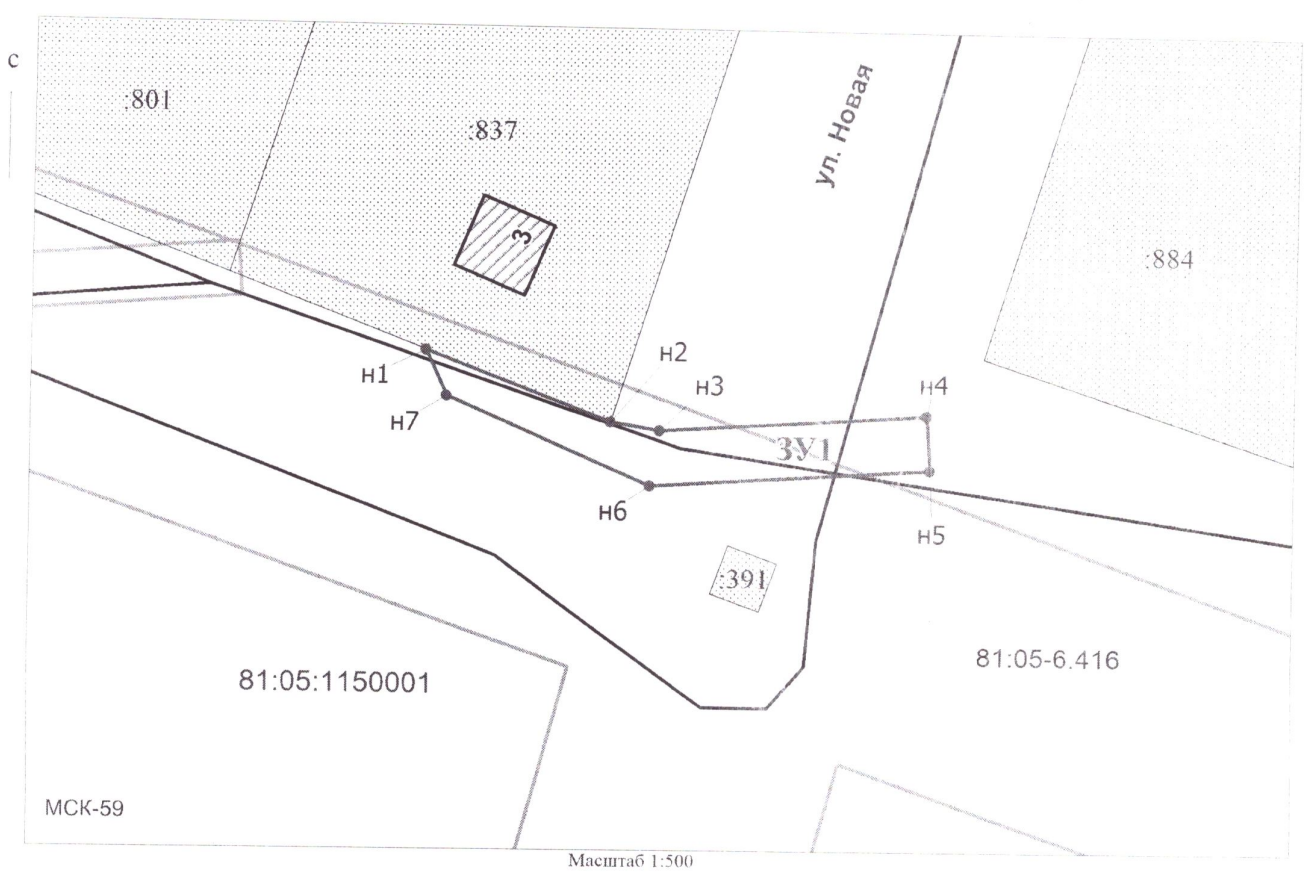
Описание границ смежных землепользователей:
От точки н1 до точки н2 - земельный участок с кадастровым номером 81:05:1150001:837
От точки н2 до точки н1 - земли общего пользования

Каталог координат, м

№ точки границы	X	Y
н1	627838.17	2190817.39
н2	627833.06	2190831.02
н3	627832.48	2190834.61
н4	627833.88	2190854.25
н5	627829.90	2190854.53
н6	627828.42	2190833.93
н7	627834.80	2190818.95

Условные обозначения:

-  - предполагаемый участок земель, на которых планируется размещение объекта
 -  837 - границы и номер земельного участка, сведения о которых внесены в ЕГРН
 -  - границы объекта капитального строительства, сведения о котором внесены в ЕГРН
 -  - граница кадастрового квартала
 -  81:05-6-416 - зоны с особыми условиями использования территории, сведения о которых внесены в ЕГРН
 -  3У1 - обозначение запрашиваемого земельного участка
 -  н1 - характерная точка границ земель или части земельного участка
- 81:05:1150001 - номер кадастрового квартала



Заявитель: Киямова Д.Х. / Киямова Д.Х.
(подпись, расшифровка подписи)

МП
(для юридических лиц
и индивидуальных предпринимателей)