



ПОСТАНОВЛЕНИЕ
Администрации Юсьвинского муниципального округа
Пермского края

09.08.2023

№ 514

О размещении объектов технологического присоединения линии электропередачи

Рассмотрев заявление Луценко С.А., действующей от имени ОАО «МРСК Урала» на основании доверенности от 07.02.2023 № 59/263-н/59-2023-2-126 и в соответствии со ст.39.33, 39.36 Земельного кодекса РФ, постановлением Правительства Пермского края от 22.07.2015 № 478-п «Об утверждении Положения о порядке и условиях размещения объектов на землях или земельных участках, находящихся в государственной или муниципальной собственности, на территории Пермского края без предоставления земельных участков и установления сервитутов» администрация Юсьвинского муниципального округа Пермского края **ПОСТАНОВЛЯЕТ:**

1. Разрешить ОАО «МРСК Урала» (620026, Свердловская область, Екатеринбург город, Мамина-Сибиряка улица, стр 140, ИНН 6671163413, ОГРН 1056604000970), размещение объекта - линии электропередачи классом напряжения до 35 кВ, а также связанные с ними трансформаторные подстанции, распределительные пункты и иное предназначенное для осуществления передачи электрической энергии оборудование, для размещения которых не требуется разрешения на строительство, на срок бессрочно, на землях, находящихся в государственной собственности, общей площадью 913 кв.м, согласно прилагаемой схемы предполагаемых к использованию земель или части земельного участка, с местоположением: Пермский край, Юсьвинский муниципальный округ, п.Пожва.

2. ОАО «МРСК Урала-«Пермэнерго» после размещения объекта провести рекультивацию земель.

3. Контроль за исполнением постановления возложить на Власова А.В., заместителя главы администрации Юсьвинского муниципального округа Пермского края по развитию инфраструктуры и благоустройству.

Глава муниципального округа –
глава администрации Юсьвинского
муниципального округа Пермского края



Н.Г.Никулин

от 09.08.21
№ 514

Схема предполагаемого использования земель или части земельного участка

Объект: "Строительство: воздушной ЛЭП 0,4 кВ от опоры №5, ВЛ-0,4кВ №1, ТП-525/40кВА, ВЛ-10кВ №9, ПС Пожи проводом СИП сечением не менее 16 мм² на ж/б(деревянных) опорах протяженностью L~0,24 км и монтаж пункта учета с удаленным опросом на проектируемой опоре для электроснабжения малоэтажной жилой застройки по адресу: Пермский край, Юсьвинский р-н, п. Пожва, ул. Новая, дом № 8(кад №81:05:1480201:23

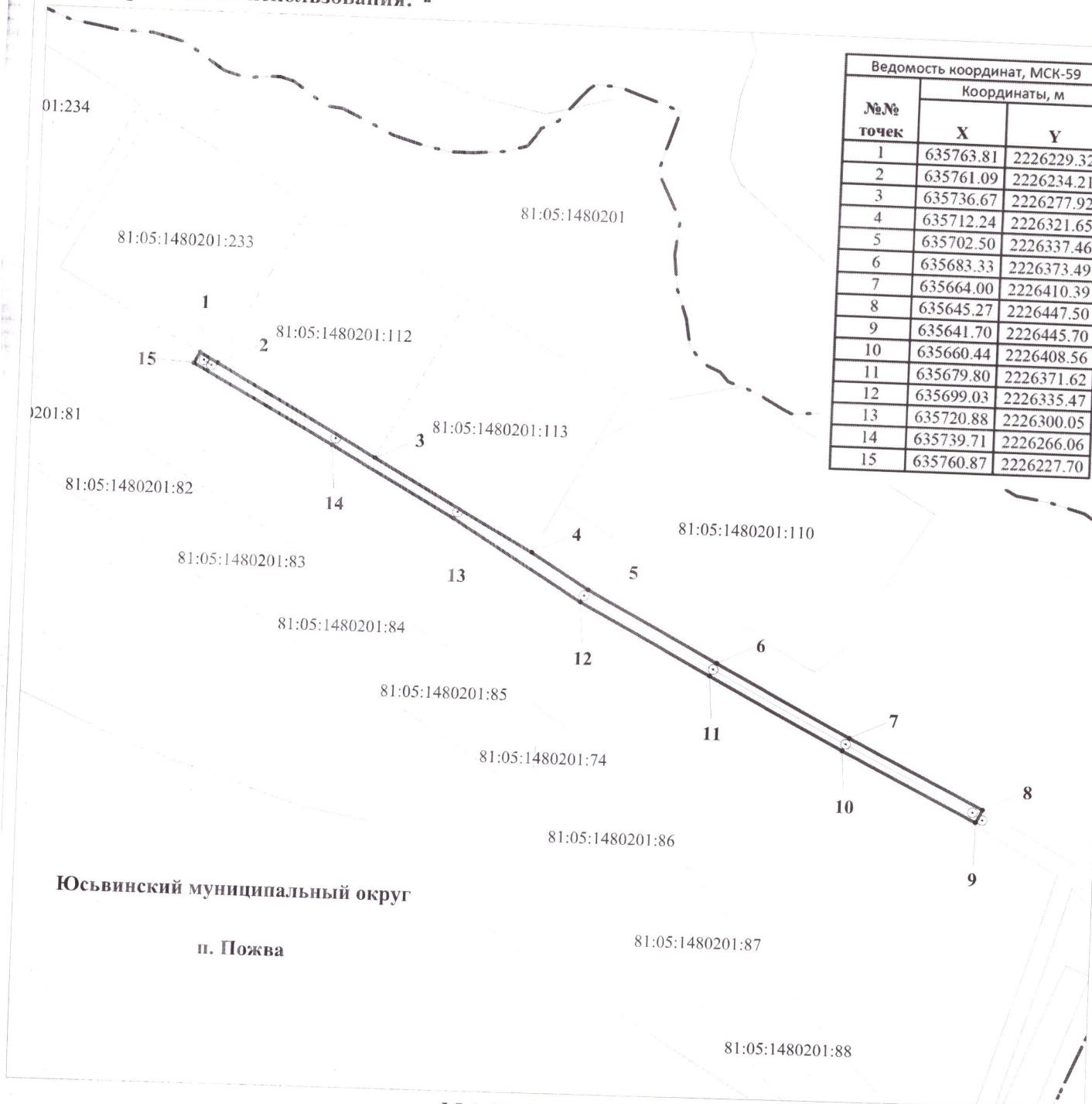
Площадь земель или части земельного участка: 913 кв.м.

Местоположение: Пермский край, Юсьвинский муниципальный округ, п. Пожва

Категория земель: земли населенных пунктов

Вид разрешенного использования: -

Ведомость координат, МСК-59		
№№ точек	Координаты, м	
	X	Y
1	635763.81	2226229.32
2	635761.09	2226234.21
3	635736.67	2226277.92
4	635712.24	2226321.65
5	635702.50	2226337.46
6	635683.33	2226373.49
7	635664.00	2226410.39
8	635645.27	2226447.50
9	635641.70	2226445.70
10	635660.44	2226408.56
11	635679.80	2226371.62
12	635699.03	2226335.47
13	635720.88	2226300.05
14	635739.71	2226266.06
15	635760.87	2226227.70



Юсьвинский муниципальный округ
п. Пожва

Условные обозначения:

- 81:05:1480201 :112 — кадастровый номер квартала
- — кадастровый номер земельного участка
- — граница кадастрового квартала
- — существующая часть границы, сведения о которой достаточны для определения её местоположения
- — граница вновь образованного земельного участка
- — поворотная точка границы участка
- 1 — надпись номера вновь образованной точки проектируемая линия ВЛ-0,4 кВ ЗОУИТ

М 1:1500

Описание границ смежных землепользователей:

- 1-2-81:05:1480201:233
- 2-3-81:05:1480201:112
- 3-4-81:05:1480201:113
- 4-1-свободные муниципальные земли

Заявитель ОАО "МРСК-Урала"





ПОСТАНОВЛЕНИЕ
Администрации Юсьвинского муниципального округа
Пермского края

09.08.2023

№ 514/1

О размещении объектов технологического присоединения линии электропередачи

Рассмотрев заявление Луценко С.А., действующей от имени ОАО «МРСК Урала» на основании доверенности от 07.02.2023 № 59/263-н/59-2023-2-126 и в соответствии со ст.39.33, 39.36 Земельного кодекса РФ, постановлением Правительства Пермского края от 22.07.2015 № 478-п «Об утверждении Положения о порядке и условиях размещения объектов на землях или земельных участках, находящихся в государственной или муниципальной собственности, на территории Пермского края без предоставления земельных участков и установления сервитутов» администрация Юсьвинского муниципального округа Пермского края **ПОСТАНОВЛЯЕТ:**

1. Разрешить ОАО «МРСК Урала» (620026, Свердловская область, Екатеринбург город, Мамина-Сибиряка улица, стр 140, ИНН 6671163413, ОГРН 1056604000970), размещение объекта - линии электропередачи классом напряжения до 35 кВ, а также связанные с ними трансформаторные подстанции, распределительные пункты и иное предназначенное для осуществления передачи электрической энергии оборудование, для размещения которых не требуется разрешения на строительство, на срок бессрочно, на землях, находящихся в государственной собственности, общей площадью 64 кв.м, согласно прилагаемой схемы предполагаемых к использованию земель или части земельного участка, с местоположением: Пермский край, Юсьвинский муниципальный округ, п. Майкор.

2. ОАО «МРСК Урала-«Пермэнерго» после размещения объекта провести рекультивацию земель.

3. Контроль за исполнением постановления возложить на Власова А.В., заместителя главы администрации Юсьвинского муниципального округа Пермского края по развитию инфраструктуры и благоустройству.

Глава муниципального округа –
глава администрации Юсьвинского
муниципального округа Пермского края



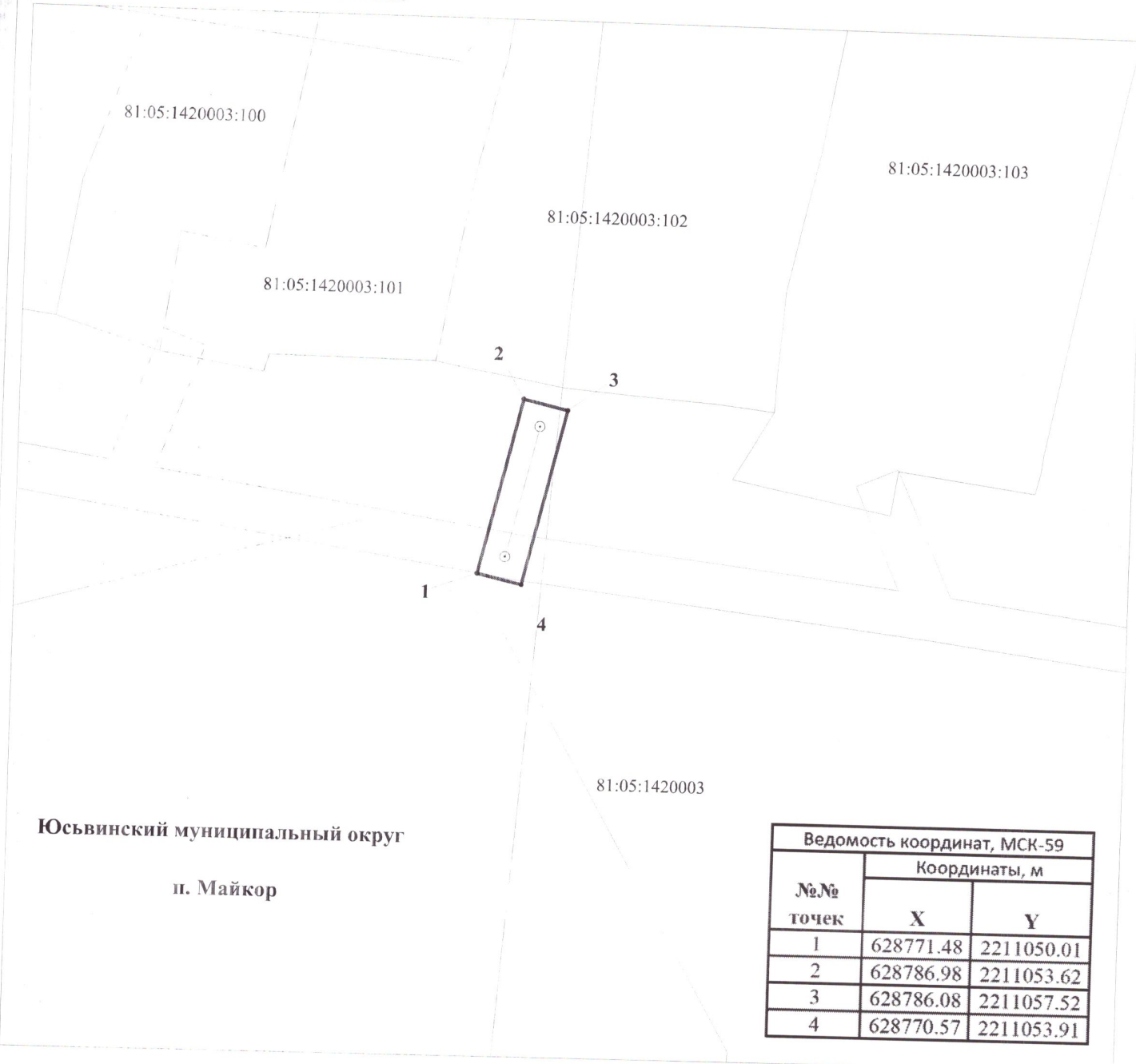
Н.Г. Никулин

Схема предполагаемого использования земель или части земельного участка

Объект: "Строительство: воздушной ЛЭП 0,4 кВ от опоры №24, ВЛ-0,4кВ №2, ТП-1527/250кВА, ВЛ-10кВ №1, ПС Майкор проводом СИП сечением не менее 16 мм на ж/б(деревянных) опорах протяженностью L~0,035 км и монтаж пункта учета с удаленным опросом на проектируемой опоре для электроснабжения малоэтажной жилой застройки по адресу: Пермский край, Юсьвинский р-н, п. Майкор, ул. Свободы, дом № 88(кад №81:05:1420003:102)"

Площадь земель или части земельного участка: 64 кв.м.
Местоположение: Пермский край, Юсьвинский муниципальный округ, п. Майкор
Категория земель: земли населенных пунктов

Вид разрешенного использования: -



Ведомость координат, МСК-59		
№№ точек	Координаты, м	
	X	Y
1	628771.48	2211050.01
2	628786.98	2211053.62
3	628786.08	2211057.52
4	628770.57	2211053.91

М 1:500

Описание границ смежных землепользователей:
 1-1-свободные муниципальные земли

- Условные обозначения:**
- 81:05:1420003:102 — кадастровый номер квартала
 - 81:05:1420003:102 — кадастровый номер земельного участка
 - граница кадастрового квартала
 - существующая часть границы, сведения о которой достаточны для определения её местоположения
 - граница вновь образованного земельного участка
 - — поворотная точка границы участка
 - 1 — надпись номера вновь образованной точки проектируемая линия ВЛ-0,4 кВ ЗОУИТ



Заявитель ОАО "МРСК-Урала"



ПОСТАНОВЛЕНИЕ
Администрации Юсьвинского муниципального округа
Пермского края

09.08.2023

№ 514/2

О размещении объектов технологического присоединения линии электропередачи

Рассмотрев заявление Луценко С.А., действующей от имени ОАО «МРСК Урала» на основании доверенности от 07.02.2023 № 59/263-н/59-2023-2-126 и в соответствии со ст.39.33, 39.36 Земельного кодекса РФ, постановлением Правительства Пермского края от 22.07.2015 № 478-п «Об утверждении Положения о порядке и условиях размещения объектов на землях или земельных участках, находящихся в государственной или муниципальной собственности, на территории Пермского края без предоставления земельных участков и установления сервитутов» администрация Юсьвинского муниципального округа Пермского края **ПОСТАНОВЛЯЕТ:**

1. Разрешить ОАО «МРСК Урала» (620026, Свердловская область, Екатеринбург город, Мамина-Сибиряка улица, стр 140, ИНН 6671163413, ОГРН 1056604000970), размещение объекта - линии электропередачи классом напряжения до 35 кВ, а также связанные с ними трансформаторные подстанции, распределительные пункты и иное предназначенное для осуществления передачи электрической энергии оборудование, для размещения которых не требуется разрешения на строительство, на срок-бессрочно, на землях, находящихся в государственной собственности, общей площадью 107 кв.м, согласно прилагаемой схемы предполагаемых к использованию земель или части земельного участка, с местоположением: Пермский край, Юсьвинский муниципальный округ, д. Чинагорт.

2. ОАО «МРСК Урала-«Пермэнерго» после размещения объекта провести рекультивацию земель.

3. Контроль за исполнением постановления возложить на Власова А.В., заместителя главы администрации Юсьвинского муниципального округа Пермского края по развитию инфраструктуры и благоустройству.

Глава муниципального округа –
глава администрации Юсьвинского
муниципального округа Пермского края



Н.Г.Никулин

Схема предполагаемого использования земель или части земельного участка

Объект: "Строительство ВЛ-0,4 кВ L~30 м от опоры № 28 ВЛ 0,4 кВ № 1 от ТП 1221/100 кВА, ВЛ 10 кВ № 5, ПС Юсьва проводом СИП сечением не менее 25 мм и монтаж пункта учета с удаленным опросом на вновь строящейся опоре для электроснабжения Базовая станция/оборудование сотовой связи по адресу: Пермский край, Юсьвинский р-н, д. Чинагорт, ул. Центральная, 130 м северо-западнее д.66 (кад кв 81:05:0400001)"

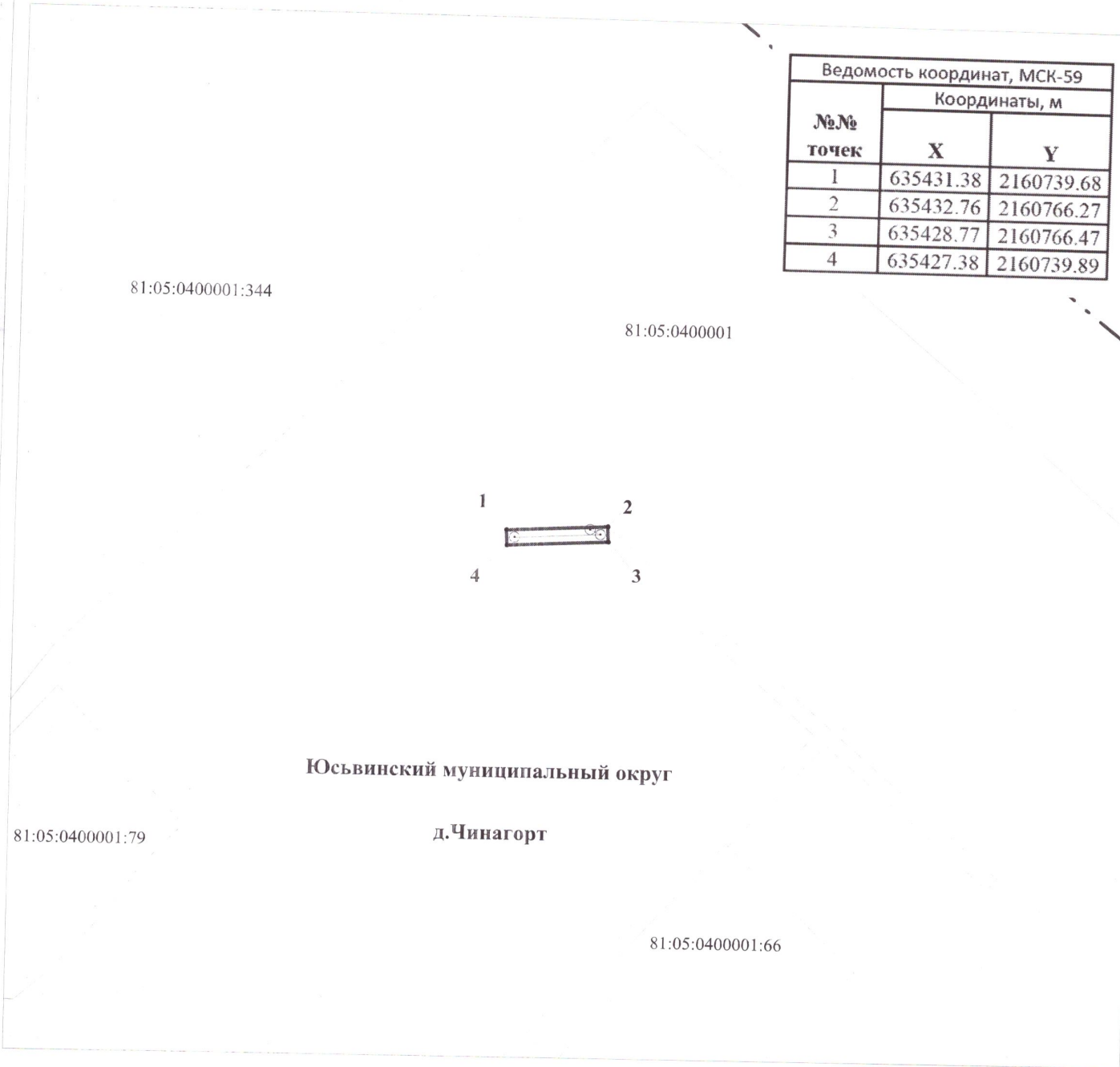
Площадь земель или части земельного участка: 107 кв.м.

Местоположение: Пермский край, Юсьвинский муниципальный округ, д. Чинагорт

Категория земель: земли населенных пунктов

Вид разрешенного использования: -

Ведомость координат, МСК-59		
№№ точек	Координаты, м	
	X	Y
1	635431.38	2160739.68
2	635432.76	2160766.27
3	635428.77	2160766.47
4	635427.38	2160739.89



М 1:1500

Описание границ смежных землепользователей:

1-1-свободные муниципальные земли

Условные обозначения:

- 81:05:0400001:344 — кадастровый номер квартала
- 81:05:0400001:66 — кадастровый номер земельного участка
- граница кадастрового квартала
- существующая часть границы, сведения о которой достаточны для определения её местоположения
- граница вновь образованного земельного участка
- поворотная точка границы участка
- 1 — надпись номера вновь образованной точки проектируемая линия ВЛ-0,4 кВ ЗОУИТ



Заявитель ОАО "МРСК-Урала"

по доверенности 59 АА 4190272 от 07.02.2023 года ООО "Сбербанк России" С.А.



ПОСТАНОВЛЕНИЕ
Администрации Юсьвинского муниципального округа
Пермского края

09.08.2023

№ 514/3

О размещении объектов технологического присоединения линии электропередачи

Рассмотрев заявление Луценко С.А., действующей от имени ОАО «МРСК Урала» на основании доверенности от 07.02.2023 № 59/263-н/59-2023-2-126 и в соответствии со ст.39.33, 39.36 Земельного кодекса РФ, постановлением Правительства Пермского края от 22.07.2015 № 478-п «Об утверждении Положения о порядке и условиях размещения объектов на землях или земельных участках, находящихся в государственной или муниципальной собственности, на территории Пермского края без предоставления земельных участков и установления сервитутов» администрация Юсьвинского муниципального округа Пермского края **ПОСТАНОВЛЯЕТ:**

1. Разрешить ОАО «МРСК Урала» (620026, Свердловская область, Екатеринбург город, Мамина-Сибиряка улица, стр 140, ИНН 6671163413, ОГРН 1056604000970), размещение объекта - линии электропередачи классом напряжения до 35 кВ, а также связанные с ними трансформаторные подстанции, распределительные пункты и иное предназначенное для осуществления передачи электрической энергии оборудование, для размещения которых не требуется разрешения на строительство, на срок-бессрочно, на землях, находящихся в государственной собственности, общей площадью 89 кв.м, согласно прилагаемой схемы предполагаемых к использованию земель или части земельного участка, с местоположением: Пермский край, Юсьвинский муниципальный округ, с.Юсьва.

2. ОАО «МРСК Урала» после размещения объекта провести рекультивацию земель.

3. Контроль за исполнением постановления возложить на Власова А.В., заместителя главы администрации Юсьвинского муниципального округа Пермского края по развитию инфраструктуры и благоустройству.

Глава муниципального округа –
глава администрации Юсьвинского
муниципального округа Пермского края



Н.Г.Никулин

*От 09.08.2023
№ 514/3*

Схема предполагаемого использования земель или части земельного участка

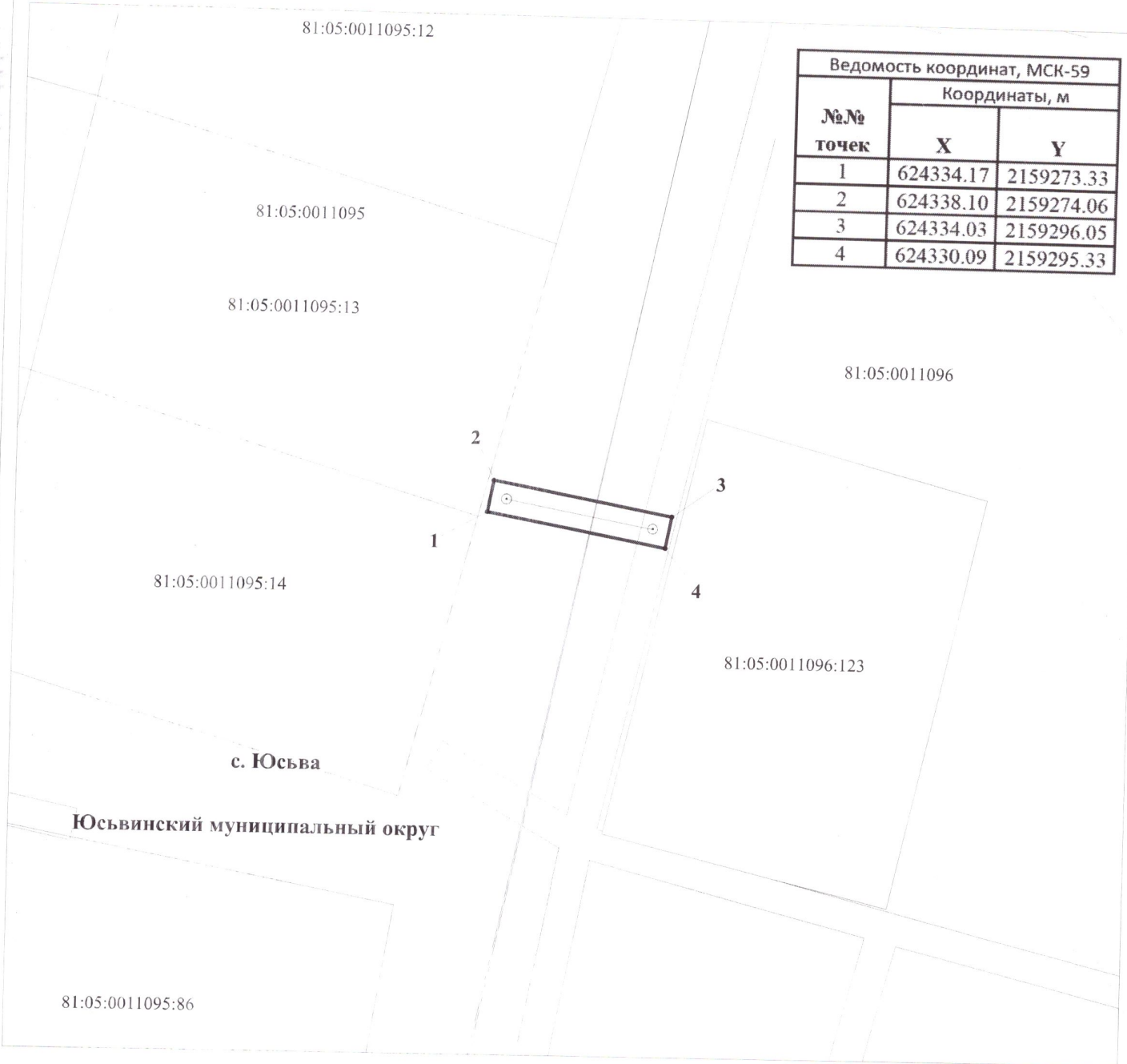
Объект: "Строительство: воздушной ЛЭП 0,4 кВ от опоры №3, ВЛ-0,4кВ №2, ТП-698/160кВА, ВЛ-10кВ №2, ПС Юсьва проводом СИП сечением 16 мм на ж/б(деревянных) опорах протяженностью L~0,02 км и монтаж пункта учета с удаленным опросом на проектируемой опоре для электроснабжения малоэтажной жилой застройки по адресу: Пермский край, Юсьвинский р-н, с. Юсьва, ул. Крестьянская, дом № 22 (кад № 81:05:0011095:13)"

Площадь земель или части земельного участка: 89 кв.м.

Местоположение: Пермский край, Юсьвинский муниципальный округ, с. Юсьва

Категория земель: земли населенных пунктов

Вид разрешенного использования: -



Ведомость координат, МСК-59		
№№ точек	Координаты, м	
	X	Y
1	624334.17	2159273.33
2	624338.10	2159274.06
3	624334.03	2159296.05
4	624330.09	2159295.33

М 1:700

Описание границ смежных землепользователей:

1-1-свободные муниципальные земли

Условные обозначения:

- 81:05:0011095 кадастровый номер квартала
- :13 кадастровый номер земельного участка
- граница кадастрового квартала
- существующая часть границы, сведения о которой достаточны для определения её местоположения
- граница вновь образованного земельного участка
- поворотная точка границы участка
- 1 надпись номера вновь образованной точки проектируемая линия ВЛ-0,4 кВ
- ЗОУИТ



Заявитель ОАО "МРСК-Урала"

по доверенности 59 АА 4190272 от 07.02.2023 г. № 59-11-152-11



ПОСТАНОВЛЕНИЕ
Администрации Юсьвинского муниципального округа
Пермского края

09.08.2023

№ 514/4

О размещении объектов технологического присоединения линии электропередачи

Рассмотрев заявление Луценко С.А., действующей от имени ОАО «МРСК Урала» на основании доверенности от 07.02.2023 № 59/263-н/59-2023-2-126 и в соответствии со ст.39.33, 39.36 Земельного кодекса РФ, постановлением Правительства Пермского края от 22.07.2015 № 478-п «Об утверждении Положения о порядке и условиях размещения объектов на землях или земельных участках, находящихся в государственной или муниципальной собственности, на территории Пермского края без предоставления земельных участков и установления сервитутов» администрация Юсьвинского муниципального округа Пермского края **ПОСТАНОВЛЯЕТ:**

1. Разрешить ОАО «МРСК Урала» (620026, Свердловская область, Екатеринбург город, Мамина-Сибиряка улица, стр 140, ИНН 6671163413, ОГРН 1056604000970), размещение объекта - линии электропередачи классом напряжения до 35 кВ, а также связанные с ними трансформаторные подстанции, распределительные пункты и иное предназначенное для осуществления передачи электрической энергии оборудование, для размещения которых не требуется разрешения на строительство, на срок-бессрочно, на землях, находящихся в государственной собственности, общей площадью 99 кв.м, согласно прилагаемой схемы предполагаемых к использованию земель или части земельного участка, с местоположением: Пермский край, Юсьвинский муниципальный округ, с.Юсьва.

2. ОАО «МРСК Урала-«Пермэнерго» после размещения объекта провести рекультивацию земель.

3. Контроль за исполнением постановления возложить на Власова А.В., заместителя главы администрации Юсьвинского муниципального округа Пермского края по развитию инфраструктуры и благоустройству.

Глава муниципального округа –
глава администрации Юсьвинского
муниципального округа Пермского края



Н.Г. Никулин

Схема предполагаемого использования земель или части земельного участка

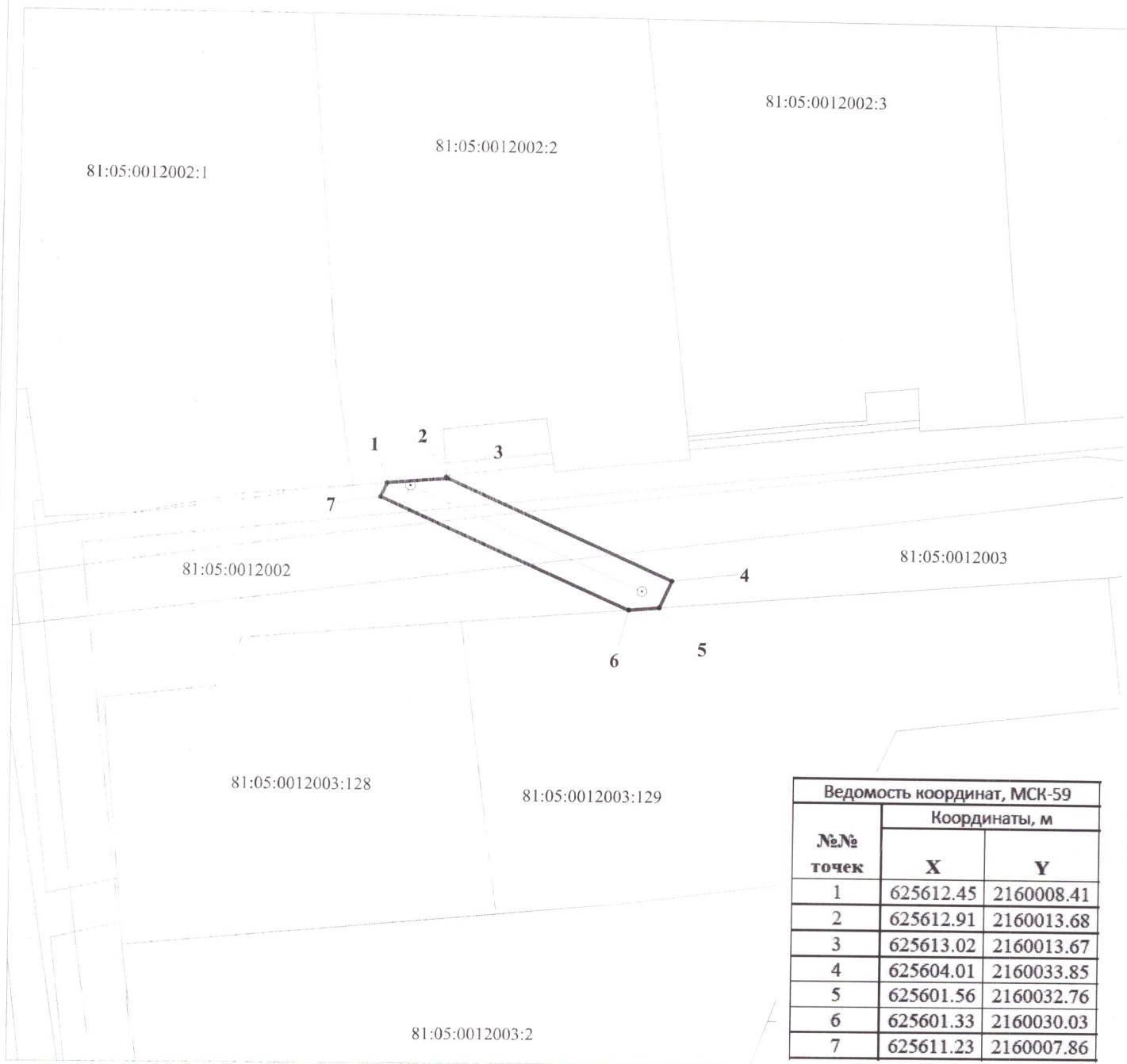
Объект: "Строительство:воздушной ЛЭП 0,4 кВ от опоры №4, ВЛ-0,4кВ №1, ТП-1076/100кВА, ВЛ-10кВ №4, ПС Юсьва проводом СИП сечением 16 мм на ж/б опорах протяженностью L~0,018 км и монтаж пункта учета с удаленным опросом на проектируемой опоре для электроснабжения малоэтажной жилой застройки по адресу:Пермский край, Юсьвинский р-н, с. Юсьва, ул. 50 лет Победы, дом № 4 в(кад №81:05:0012003:129)"

Площадь земель или части земельного участка: 99 кв.м.

Местоположение: Пермский край, Юсьвинский муниципальный округ, с. Юсьва

Категория земель: земли населенных пунктов

Вид разрешенного использования: -



Ведомость координат, МСК-59		
№№ точек	Координаты, м	
	X	Y
1	625612.45	2160008.41
2	625612.91	2160013.68
3	625613.02	2160013.67
4	625604.01	2160033.85
5	625601.56	2160032.76
6	625601.33	2160030.03
7	625611.23	2160007.86

М 1:500

Условные обозначения:

- 81:05:0012002 кадастровый номер квартала
- :1 кадастровый номер земельного участка
- граница кадастрового квартала
- существующая часть границы, сведения о которой достаточны для определения её местоположения
- граница вновь образованного земельного участка
- поворотная точка границы участка
- 1 надпись номера вновь образованной точки
- проектируемая линия ВЛ-0,4 кВ
- ЗОУИТ

Описание границ смежных землепользователей:

- 1-3-81:05:0012002:2
- 3-5,6-1-свободные муниципальные земли
- 5-6-81:05:0012003:129



Заявитель ОАО "МРСК-Урала"

по доверенности 59 АА 4190272 от 07.08.2023 г. Пущенко С.А.



ПОСТАНОВЛЕНИЕ
Администрации Юсьвинского муниципального округа
Пермского края

09.08.2023

№ 514/5

О размещении объектов технологического присоединения линии электропередачи

Рассмотрев заявление Луценко С.А., действующей от имени ОАО «МРСК Урала» на основании доверенности от 07.02.2023 № 59/263-н/59-2023-2-126 и в соответствии со ст.39.33, 39.36 Земельного кодекса РФ, постановлением Правительства Пермского края от 22.07.2015 № 478-п «Об утверждении Положения о порядке и условиях размещения объектов на землях или земельных участках, находящихся в государственной или муниципальной собственности, на территории Пермского края без предоставления земельных участков и установления сервитутов» администрация Юсьвинского муниципального округа Пермского края **ПОСТАНОВЛЯЕТ:**

1. Разрешить ОАО «МРСК Урала» (620026, Свердловская область, Екатеринбург город, Мамина-Сибиряка улица, стр 140, ИНН 6671163413, ОГРН 1056604000970), размещение объекта - линии электропередачи классом напряжения до 35 кВ, а также связанные с ними трансформаторные подстанции, распределительные пункты и иное предназначенное для осуществления передачи электрической энергии оборудование, для размещения которых не требуется разрешения на строительство, на срок-бессрочно, на землях, находящихся в государственной собственности, общей площадью 105 кв.м, согласно прилагаемой схемы предполагаемых к использованию земель или части земельного участка, с местоположением: Пермский край, Юсьвинский муниципальный округ, с.Юсьва.

2. ОАО «МРСК Урала» после размещения объекта провести рекультивацию земель.

3. Контроль за исполнением постановления возложить на Власова А.В., заместителя главы администрации Юсьвинского муниципального округа Пермского края по развитию инфраструктуры и благоустройству.

Глава муниципального округа –
глава администрации Юсьвинского
муниципального округа Пермского края



Н.Г.Никулин

Схема предполагаемого использования земель или части земельного участка

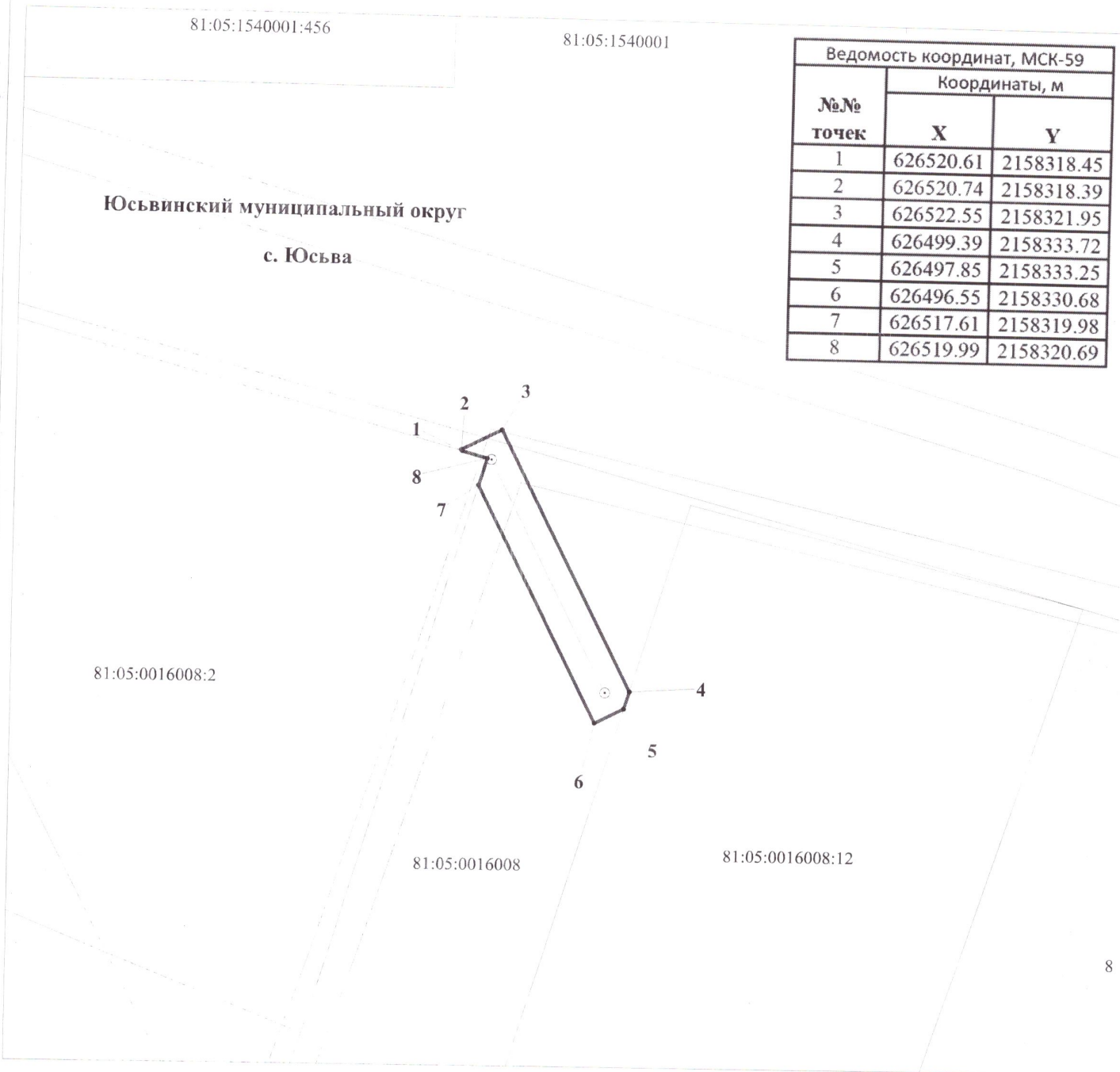
Объект: "Строительство ВЛ-0,4 кВ L~20 м от опоры № 27 ВЛ 0,4 кВ № 2 от ТП 252/50 кВА, ВЛ 10 кВ № 5, ПС Юсьва проводом СИП сечением не менее 16 мм и монтаж пункта учета с удаленным опросом на вновь строящейся опоре для электроснабжения малоэтажной жилой застройки по адресу: Пермский край, Юсьвинский р-н, с. Юсьва, ул. Полевая, дом № 24 (кад № 81:05:0016008:12)"

Площадь земель или части земельного участка: 105 кв.м.

Местоположение: Пермский край, Юсьвинский муниципальный округ, с. Юсьва

Категория земель: земли населенных пунктов

Вид разрешенного использования: -



Ведомость координат, МСК-59		
№№ точек	Координаты, м	
	X	Y
1	626520.61	2158318.45
2	626520.74	2158318.39
3	626522.55	2158321.95
4	626499.39	2158333.72
5	626497.85	2158333.25
6	626496.55	2158330.68
7	626517.61	2158319.98
8	626519.99	2158320.69

М 1:500

Описание границ смежных землепользователей:

- 1-4,5-7-свободные муниципальные земли
- 4-5-81:05:0016008:12
- 7-1-81:05:0016008:2

- Условные обозначения:**
- 81:05:0016008:2 — кадастровый номер квартала
 - :2 — кадастровый номер земельного участка
 - — граница кадастрового квартала
 - — существующая часть границы, сведения о которой достаточны для определения её местоположения
 - — граница вновь образованного земельного участка
 - — поворотная точка границы участка
 - 1 — надпись номера вновь образованной точки
 - — проектируемая линия ВЛ-0,4 кВ
 - — ЗОУИТ



Заявитель ОАО "МРСК-Урала"

по доверенности 59 АА 4190272 от 07.08.2023 г. Луценко С.А.



ПОСТАНОВЛЕНИЕ
Администрации Юсьвинского муниципального округа
Пермского края

09.08.2023

№ 514/6

О размещении объектов технологического присоединения линии электропередачи

Рассмотрев заявление Луценко С.А., действующей от имени ОАО «МРСК Урала» на основании доверенности от 07.02.2023 № 59/263-н/59-2023-2-126 и в соответствии со ст.39.33, 39.36 Земельного кодекса РФ, постановлением Правительства Пермского края от 22.07.2015 № 478-п «Об утверждении Положения о порядке и условиях размещения объектов на землях или земельных участках, находящихся в государственной или муниципальной собственности, на территории Пермского края без предоставления земельных участков и установления сервитутов» администрация Юсьвинского муниципального округа Пермского края **ПОСТАНОВЛЯЕТ:**

1. Разрешить ОАО «МРСК Урала» (620026, Свердловская область, Екатеринбург город, Мамина-Сибиряка улица, стр 140, ИНН 6671163413, ОГРН 1056604000970), размещение объекта - линии электропередачи классом напряжения до 35 кВ, а также связанные с ними трансформаторные подстанции, распределительные пункты и иное предназначенное для осуществления передачи электрической энергии оборудование, для размещения которых не требуется разрешения на строительство, на срок бессрочно, на землях, находящихся в государственной собственности, общей площадью 259 кв.м, согласно прилагаемой схемы предполагаемых к использованию земель или части земельного участка, с местоположением: Пермский край, Юсьвинский муниципальный округ, с.Юсьва.

2. ОАО «МРСК Урала» после размещения объекта провести рекультивацию земель.

3. Контроль за исполнением постановления возложить на Власова А.В., заместителя главы администрации Юсьвинского муниципального округа Пермского края по развитию инфраструктуры и благоустройству.

Глава муниципального округа –
глава администрации Юсьвинского
муниципального округа Пермского края



Н.Г.Никулин

Схема предполагаемого использования земель или части земельного участка

Объект: "Строительство ВЛ-0,4 кВ L~80 м от опоры № 32 ВЛ 0,4 кВ № 3 от ТП 2589/160 кВА, ВЛ 10 кВ № 5, ПС Юсьва проводом СИП сечением не менее 16 мм и монтаж пункта учета с удаленным опросом на вновь строящейся опоре для электроснабжения малоэтажной жилой застройки по адресу: Пермский край, Юсьвинский р-н, с. Юсьва, ул. Полевая, дом № 23 А (кад №81:05:0016005:8)"

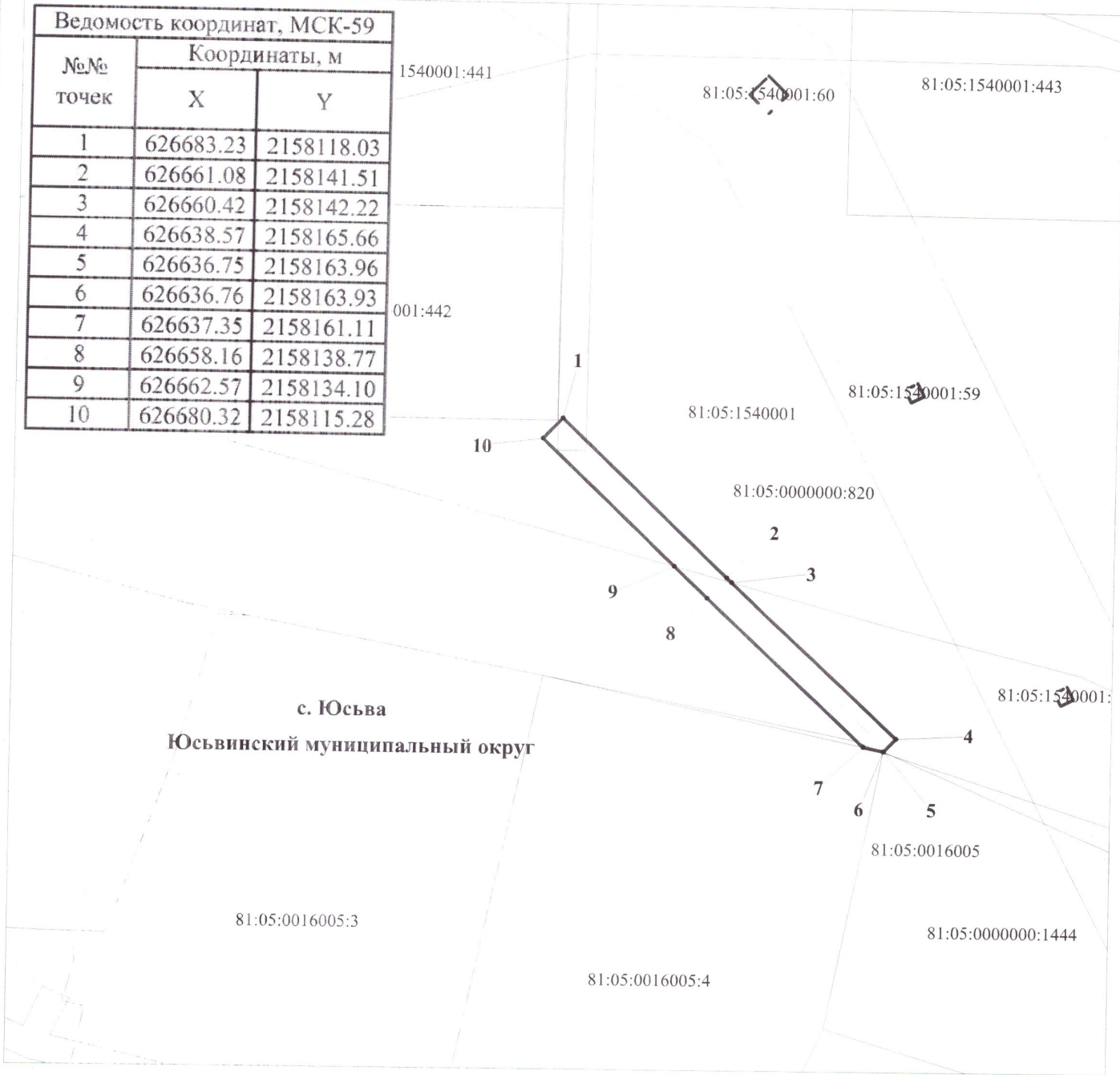
Площадь земель или части земельного участка: 259 кв.м.

Местоположение: Юсьвинский муниципальный округ, с. Юсьва

Категория земель: земли населенных пунктов

Вид разрешенного использования: -

Ведомость координат, МСК-59		
№№ точек	Координаты, м	
	X	Y
1	626683.23	2158118.03
2	626661.08	2158141.51
3	626660.42	2158142.22
4	626638.57	2158165.66
5	626636.75	2158163.96
6	626636.76	2158163.93
7	626637.35	2158161.11
8	626658.16	2158138.77
9	626662.57	2158134.10
10	626680.32	2158115.28



М 1:800

Условные обозначения:

- 81:05:0016005:1444 — кадастровый номер квартала
- 81:05:0016005:3 — кадастровый номер земельного участка
- граница кадастрового квартала
- существующая часть границы, сведения о которой достаточны для определения её местоположения
- граница вновь образованного земельного участка
- — поворотная точка границы участка
- 1 — надпись номера вновь образованной точки
- проектируемая линия ВЛ-0,4 кВ
- ЗОУИТ

Описание границ смежных землепользователей:

- 3-5;7-9 - свободные муниципальные земельные участки
- 1-2;9-10;10-1 - 81:05:0000000:820
- 5-6 - 81:05:0000000:1444
- 6-7 - 81:05:0016005:4



Заявитель ОАО "МРСК-Урала"

по доверенности 59 АА 4190272 от 07.02.2023 г. Луценко С.А.



ПОСТАНОВЛЕНИЕ
Администрации Юсьвинского муниципального округа
Пермского края

09.08.2023

№ 514/7

О размещении объектов технологического присоединения линии электропередачи

Рассмотрев заявление Луценко С.А., действующей от имени ОАО «МРСК Урала» на основании доверенности от 07.02.2023 № 59/263-н/59-2023-2-126 и в соответствии со ст.39.33, 39.36 Земельного кодекса РФ, постановлением Правительства Пермского края от 22.07.2015 № 478-п «Об утверждении Положения о порядке и условиях размещения объектов на землях или земельных участках, находящихся в государственной или муниципальной собственности, на территории Пермского края без предоставления земельных участков и установления сервитутов» администрация Юсьвинского муниципального округа Пермского края **ПОСТАНОВЛЯЕТ:**

1. Разрешить ОАО «МРСК Урала» (620026, Свердловская область, Екатеринбург город, Мамина-Сибиряка улица, стр 140, ИНН 6671163413, ОГРН 1056604000970), размещение объекта - линии электропередачи классом напряжения до 35 кВ, а также связанные с ними трансформаторные подстанции, распределительные пункты и иное предназначенное для осуществления передачи электрической энергии оборудование, для размещения которых не требуется разрешения на строительство, на срок-бессрочно, на землях, находящихся в государственной собственности, общей площадью 166 кв.м, согласно прилагаемой схемы предполагаемых к использованию земель или части земельного участка, с местоположением: Пермский край, Юсьвинский муниципальный округ, с.Юсьва.

2. ОАО «МРСК Урала» после размещения объекта провести рекультивацию земель.

3. Контроль за исполнением постановления возложить на Власова А.В., заместителя главы администрации Юсьвинского муниципального округа Пермского края по развитию инфраструктуры и благоустройству.

Глава муниципального округа –
глава администрации Юсьвинского
муниципального округа Пермского края



Н.Г.Никулин

Схема предполагаемого использования земель или части земельного участка

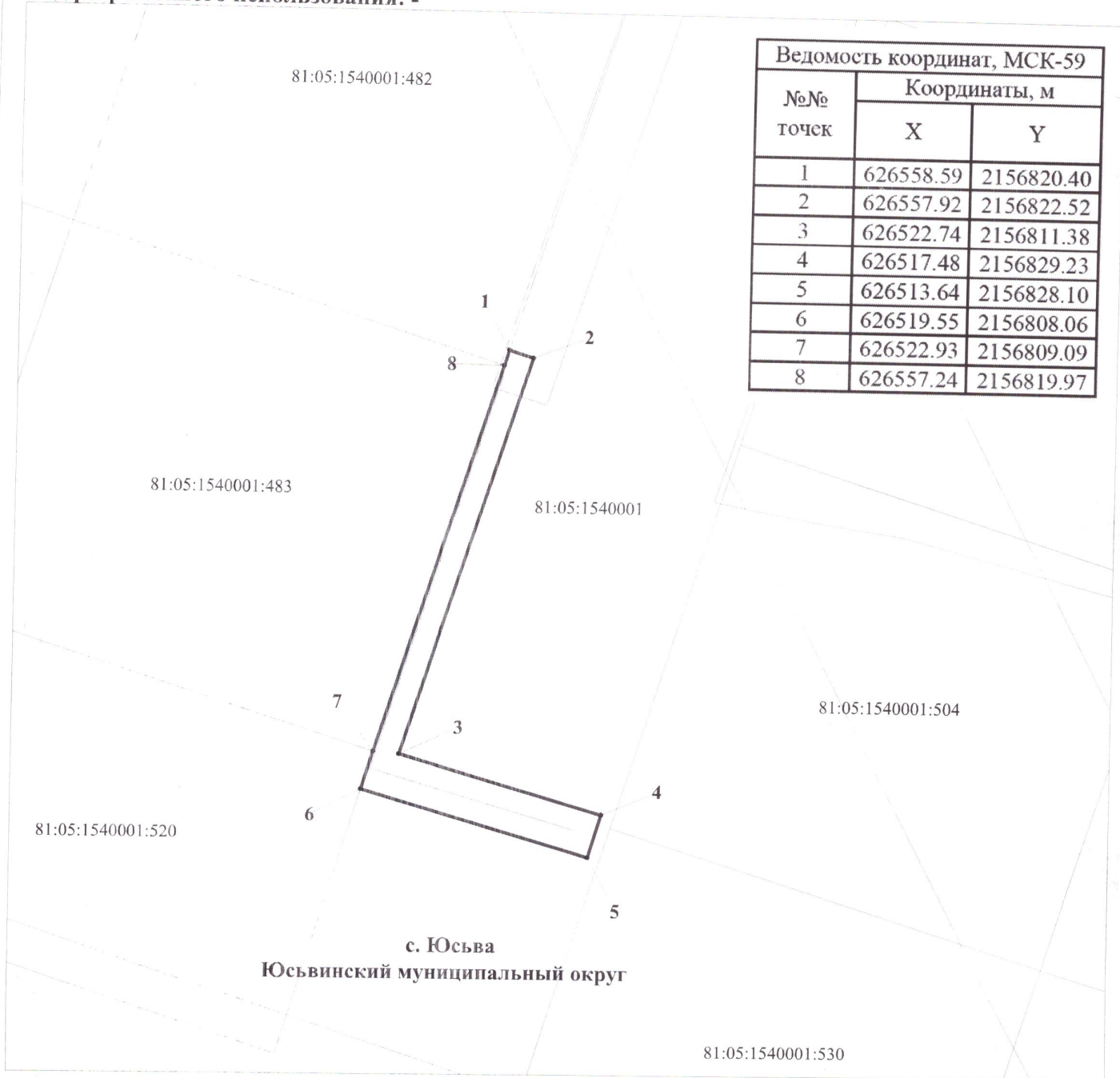
Объект: "Строительство ВЛ-0,4 кВ L~80 м от опоры № 13 ВЛ 0,4 кВ № 2 от ТП 2628/160 кВА, ВЛ 10 кВ № 6, ПС Юсьва проводом СИП сечением не менее 16 мм и монтаж пункта учета с удаленным опросом на вновь строящейся опоре для электроснабжения малоэтажной жилой застройки по адресу: Пермский край, Юсьвинский р-н, с. Юсьва, ул. Раздольная, дом № 2 (кад №81:05:1540001:530)"

Площадь земель или части земельного участка: 166 кв.м.

Местоположение: Юсьвинский муниципальный округ, с. Юсьва

Категория земель: земли населенных пунктов

Вид разрешенного использования: -



№№ точек	Координаты, м	
	X	Y
1	626558.59	2156820.40
2	626557.92	2156822.52
3	626522.74	2156811.38
4	626517.48	2156829.23
5	626513.64	2156828.10
6	626519.55	2156808.06
7	626522.93	2156809.09
8	626557.24	2156819.97

М 1:500

Условные обозначения:

- 81:05:1540001 :483 кадастровый номер квартала
- кадастровый номер земельного участка
- - - - - граница кадастрового квартала
- существующая часть границы, сведения о которой достаточны для определения её местоположения
- граница вновь образованного земельного участка
- поворотная точка границы участка
- 1 надпись номера вновь образованной точки
- проектируемая линия ВЛ-0,4 кВ
- ЗОУИТ

Описание границ смежных землепользователей:

- 1-6 - свободные муниципальные земли
- 6-7 - 81:05:1540001:520
- 7-8 - 81:05:1540001:483
- 8-1 - 81:05:1540001:482



Заявитель ОАО "МРСК-Урала"

по доверенности 59 АА 4190272 от 07.02.2023 г. Луценко С.А.