



ПОСТАНОВЛЕНИЕ
Администрации Юсьвинского муниципального округа
Пермского края

18.04.2023

№ 250/1

О размещении объекта
«Газопровод-ввод низкого давления»

Рассмотрев заявление Киямовой Д.Х., действующей на основании доверенности № 59/92-н/59-2022-2-362 от 28.03.2022, от имени АО «Газпром газораспределение Пермь», и в соответствии со ст.39.33, 39.36 Земельного кодекса РФ, постановлением Правительства Пермского края от 22.07.2015 № 478-п «Об утверждении Положения о порядке и условиях размещения объектов на землях или земельных участках, находящихся в государственной или муниципальной собственности, на территории Пермского края без предоставления земельных участков и установления сервитутов» администрация Юсьвинского муниципального округа Пермского края **ПОСТАНОВЛЯЕТ:**

1. Разрешить АО «Газпром газораспределение Пермь» 614000, г. Пермь, ул. Петропавловская, 43 (ИНН 5902183841, ГРН 2125902017723), размещение объекта: «Газопровод давлением до 1,2 Мпа, для размещения которого не требуется разрешения на строительство» на срок 1(один) год с 18.04.2023 до 17.04.2024 на землях, находящихся в государственной собственности, местоположение: Пермский край, Юсьвинский м.о, с.Архангельское, ул.Новая, д.4, площадью 49 кв.м, согласно прилагаемой схеме предполагаемых к использованию земель или части земельного участка.

2. АО «Газпром газораспределение Пермь» после размещения объекта провести рекультивацию земель.

3. Контроль за исполнением постановления возложить на Власова А.В., заместителя главы администрации Юсьвинского муниципального округа Пермского края по развитию инфраструктуры и благоустройству.

Глава муниципального округа –
глава администрации Юсьвинского
муниципального округа Пермского края



Н.Г.Никулин

Схема предполагаемых к использованию земель или части земельного участка

Приложение к постановлению администрации Юсьвинского муниципального округа от 18.04.2023 № 250

Объект: Газопровод давлением до 1,2 Мпа включительно, для размещения которого не требуется разрешения на строительство

Местоположение: расположенных рядом с домом по адресу: Пермский край, Юсьвинский муниципальный округ, с. Архангельское, ул. Новая, д. 4

Площадь земель или части земельного участка, кв.м.: 49

Категория земель: земли населенных пунктов






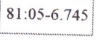


Вид разрешенного использования: -

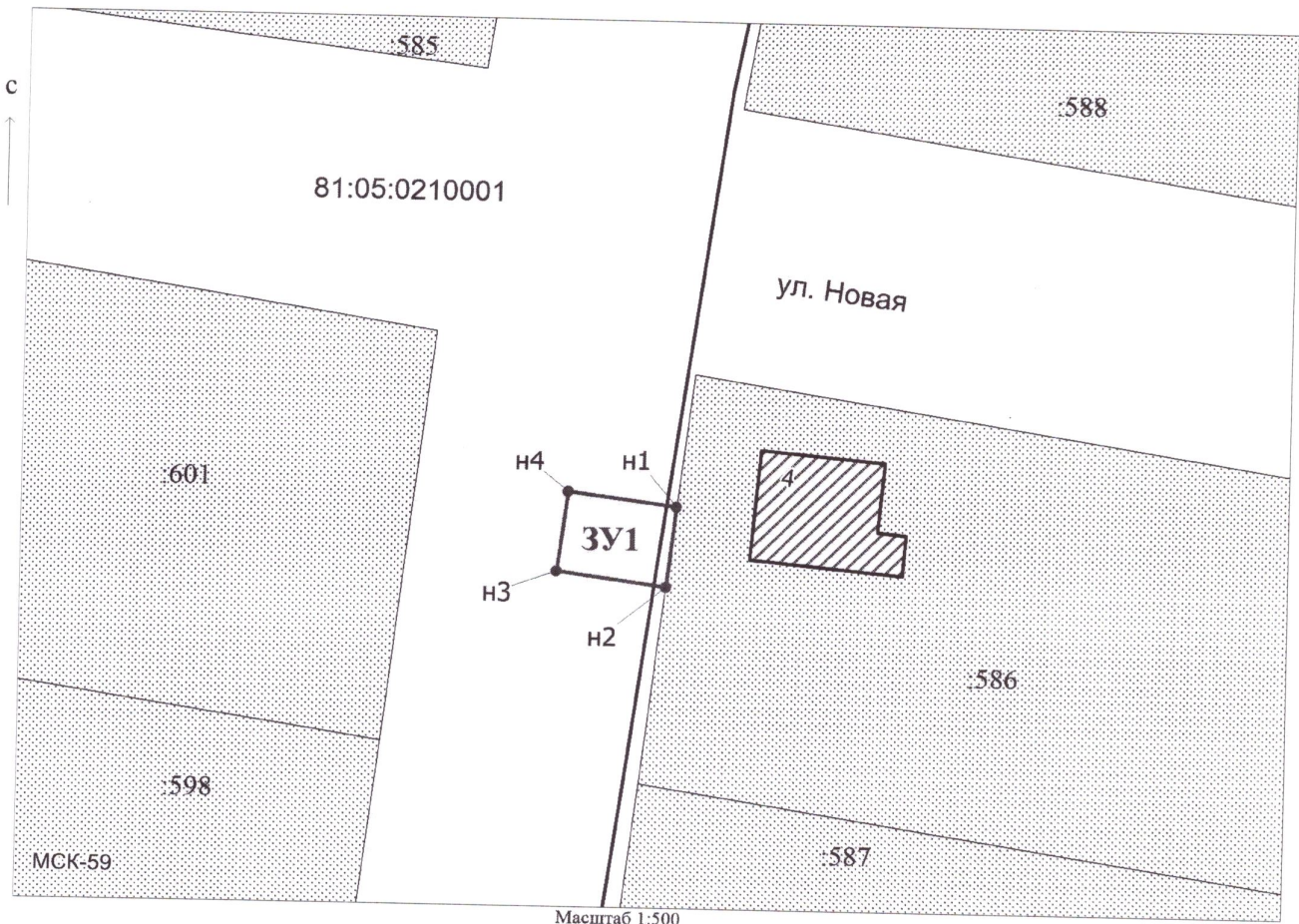
Описание границ смежных землепользователей:
 От точки n1 до точки n2 - земельный участок с кадастровым номером 81:05:0210001:586
 От точки n2 до точки n1 - земли общего пользования

Каталог координат, м

№ точки границы	X	Y
n1	632695.54	2158185.47
n2	632689.57	2158184.76
n3	632690.60	2158176.72
n4	632696.56	2158177.48

Условные обозначения:

-  - предполагаемый участок земель, на которых планируется размещение объекта
 -  - границы и номер земельного участка, сведения о которых внесены в ЕГРН
 -  - границы объекта капитального строительства, сведения о котором внесены в ЕГРН
 -  - граница кадастрового квартала
 -  - граница населенного пункта
 -  - зоны с особыми условиями использования территории, сведения о которых внесены в ЕГРН
 -  - обозначение запрашиваемого земельного участка
 -  - характерная точка границ земель или части земельного участка
- 81:05:0210001 - номер кадастрового квартала



Масштаб 1:500

Заявитель: Киямова Д.Х. / Киямова Д.Х.
 (подпись, расшифровка подписи)

МП
 (для юридических лиц
 и индивидуальных предпринимателей)



ПОСТАНОВЛЕНИЕ
Администрации Юсьвинского муниципального округа
Пермского края

18.04.2023

№ 250

О размещении объекта
«Газопровод-ввод низкого давления»

Рассмотрев заявление Киямовой Д.Х., действующей на основании доверенности № 59/92-н/59-2022-2-362 от 28.03.2022, от имени АО «Газпром газораспределение Пермь», и в соответствии со ст.39.33, 39.36 Земельного кодекса РФ, постановлением Правительства Пермского края от 22.07.2015 № 478-п «Об утверждении Положения о порядке и условиях размещения объектов на землях или земельных участках, находящихся в государственной или муниципальной собственности, на территории Пермского края без предоставления земельных участков и установления сервитутов» администрация Юсьвинского муниципального округа Пермского края **ПОСТАНОВЛЯЕТ:**

1. Разрешить АО «Газпром газораспределение Пермь» 614000, г. Пермь, ул. Петропавловская, 43 (ИНН 5902183841, ГРН 2125902017723), размещение объекта: «Газопровод давлением до 1,2 Мпа, для размещения которого не требуется разрешения на строительство» на срок 1(один) год с 18.04.2023 до 17.04.2024 на землях, находящихся в государственной собственности, местоположение: Пермский край, Юсьвинский м.о, с.Юсьва, ул.Апрельская, д.13, площадью 1357 кв.м, согласно прилагаемой схеме предполагаемых к использованию земель или части земельного участка.

2. АО «Газпром газораспределение Пермь» после размещения объекта провести рекультивацию земель.

3. Контроль за исполнением постановления возложить на Власова А.В., заместителя главы администрации Юсьвинского муниципального округа Пермского края по развитию инфраструктуры и благоустройству.

Глава муниципального округа –
глава администрации Юсьвинского
муниципального округа Пермского края



Н.Г.Никулин

Схема предполагаемых к использованию земель или части земельного участка

Объект: Газопровод давлением до 1,2 Мпа включительно, для размещения которого не требуется разрешения на строительство

Местоположение: расположенных рядом с домом по адресу: Пермский край, Юсьвинский муниципальный округ, с. Юсьва, ул. Апрельская, д. 13

Площадь земель или части земельного участка, кв.м.: 1357








Категория земель: земли населенных пунктов

Вид разрешенного использования: -

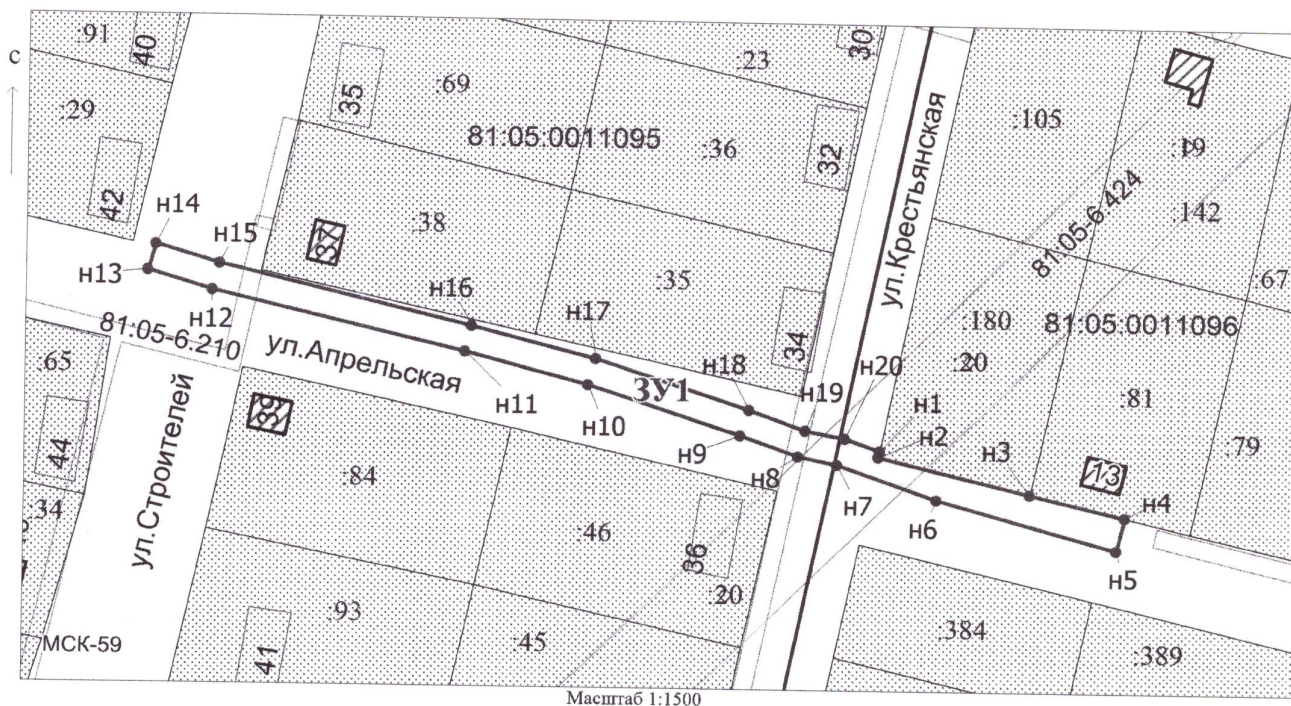
Описание границ смежных землепользователей:
От точки н1 до точки н3 - земельный участок с кадастровым номером 81:05:0011096:180
От точки н3 до точки н4 - земельный участок с кадастровым номером 81:05:0011096:81
От точки н4 до точки н1 - земли общего пользования

Каталог координат, м

№ точки границы	X	Y
н1	624042.70	2159236.40
н2	624041.33	2159236.12
н3	624033.38	2159269.56
н4	624028.41	2159290.47
н5	624021.00	2159288.71
н6	624031.96	2159249.04
н7	624039.61	2159227.04
н8	624041.30	2159218.34
н9	624045.85	2159205.54
н10	624056.75	2159171.99
н11	624063.77	2159144.84
н12	624076.80	2159089.20
н13	624081.00	2159075.06
н14	624086.75	2159076.76
н15	624082.60	2159090.75
н16	624069.60	2159146.26
н17	624062.52	2159173.66
н18	624051.52	2159207.46
н19	624047.10	2159219.91
н20	624045.41	2159228.61

- Условные обозначения:**
-  - предполагаемый участок земель, на которых планируется размещение объекта
 -  - границы и номер земельного участка, сведения о которых внесены в ЕГРН
 -  - границы объекта капитального строительства, сведения о котором внесены в ЕГРН
 -  - граница кадастрового квартала
 -  - зоны с особыми условиями использования территории, сведения о которых внесены в ЕГРН
 -  - обозначение запрашиваемого земельного участка
 -  н1 - характерная точка границ земель или части земельного участка

81:05:0011095 - номер кадастрового квартала



Заявитель: Киямова Д.Х. / Киямова Д.Х.
(подпись, расшифровка подписи)

МП
(для юридических лиц
и индивидуальных предпринимателей)