

**Схема расположения границ публичного сервитута
для эксплуатации объекта электросетевого хозяйства
ВЛ-0,4 кв ОТ ТП 994 ФИДЕР 3 ПС КУПРОС**

(наименование объекта)

План границ объекта

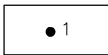



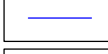





с. Купрос

81:05:1150001

Используемые условные знаки и обозначения:

Масштаб 1:3000

- | | | | |
|--|---|---|-----------------------------------|
|  1 | - обозначение характерной точки границы устанавливаемого публичного сервитута |  с. Купрос | - наименование населенного пункта |
|  | - границы земельных участков, попадающих в зону публичного сервитута |  | - ось линии, контур объекта |
|  | - граница кадастрового квартала | | |
|  81:05:1150001 | - номер кадастрового квартала | | |
|  :123 | - кадастровый номер земельного участка | | |
|  | - граница устанавливаемого публичного сервитута | | |