

**Схема расположения границ публичного сервитута  
для эксплуатации объекта электросетевого хозяйства**

ЛЭП 0,22 кВ L~350 м от опоры №19 ВЛ 0,4 кВ №1 ТП-866/160 кВА, ВЛ 10 кВ №5, ПС 35/10 кВ Майкор для электроснабжения ГРПШ № 2 с. Они (81:05:000000:1189/12)







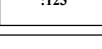

(наименование объекта)

**План границ объекта**



**Используемые условные знаки и обозначения:**

**Масштаб 1:2000**

- |  |   |   |                                   |
|--|---|---|-----------------------------------|
|  1             | - обозначение характерной точки границы устанавливаемого публичного сервитута |  п. Майкор | - наименование населенного пункта |
|                | - границы земельных участков, попадающих в зону публичного сервитута          |            | - ось линии, контур объекта       |
|                | - граница кадастрового квартала   |   |                                   |
|  81:05:1420011 | - номер кадастрового квартала   |   |                                   |
|  :123          | - кадастровый номер земельного участка  |   |                                   |
|                | - граница устанавливаемого публичного сервитута                               |   |                                   |