



**ПОСТАНОВЛЕНИЕ**  
**Администрации Юсьвинского муниципального округа**  
**Пермского края**

06.10.2023

№ 645/3

О размещении объектов технологического присоединения линии электропередачи

Рассмотрев заявление Луценко С.А., действующей от имени ПАО «Россети Урал» на основании доверенности от 07.02.2023 № 59/263-н/59-2023-2-126 и в соответствии со ст.39.33, 39.36 Земельного кодекса РФ, постановлением Правительства Пермского края от 22.07.2015 № 478-п «Об утверждении Положения о порядке и условиях размещения объектов на землях или земельных участках, находящихся в государственной или муниципальной собственности, на территории Пермского края без предоставления земельных участков и установления сервитутов» администрация Юсьвинского муниципального округа Пермского края **ПОСТАНОВЛЯЕТ:**

1. Разрешить ПАО «Россети Урал» ( 620026, Свердловская область, Екатеринбург город, Мамина-Сибиряка улица, стр 140, ИНН 6671163413, ОГРН 1056604000970), размещение объекта - линии электропередачи классом напряжения до 35 кВ, а также связанные с ними трансформаторные подстанции, распределительные пункты и иное предназначенное для осуществления передачи электрической энергии оборудование, для размещения которых не требуется разрешения на строительство, на срок-бессрочно, на землях, находящихся в государственной собственности, общей площадью 1666 кв.м, согласно прилагаемой схемы предполагаемых к использованию земель или части земельного участка, с местоположением: Пермский край, Юсьвинский муниципальный округ.

2. ОАО ПАО «Россети Урал» после размещения объекта провести рекультивацию земель.

3. Контроль за исполнением постановления возложить на Власова А.В., заместителя главы администрации Юсьвинского муниципального округа Пермского края по развитию инфраструктуры и благоустройству.

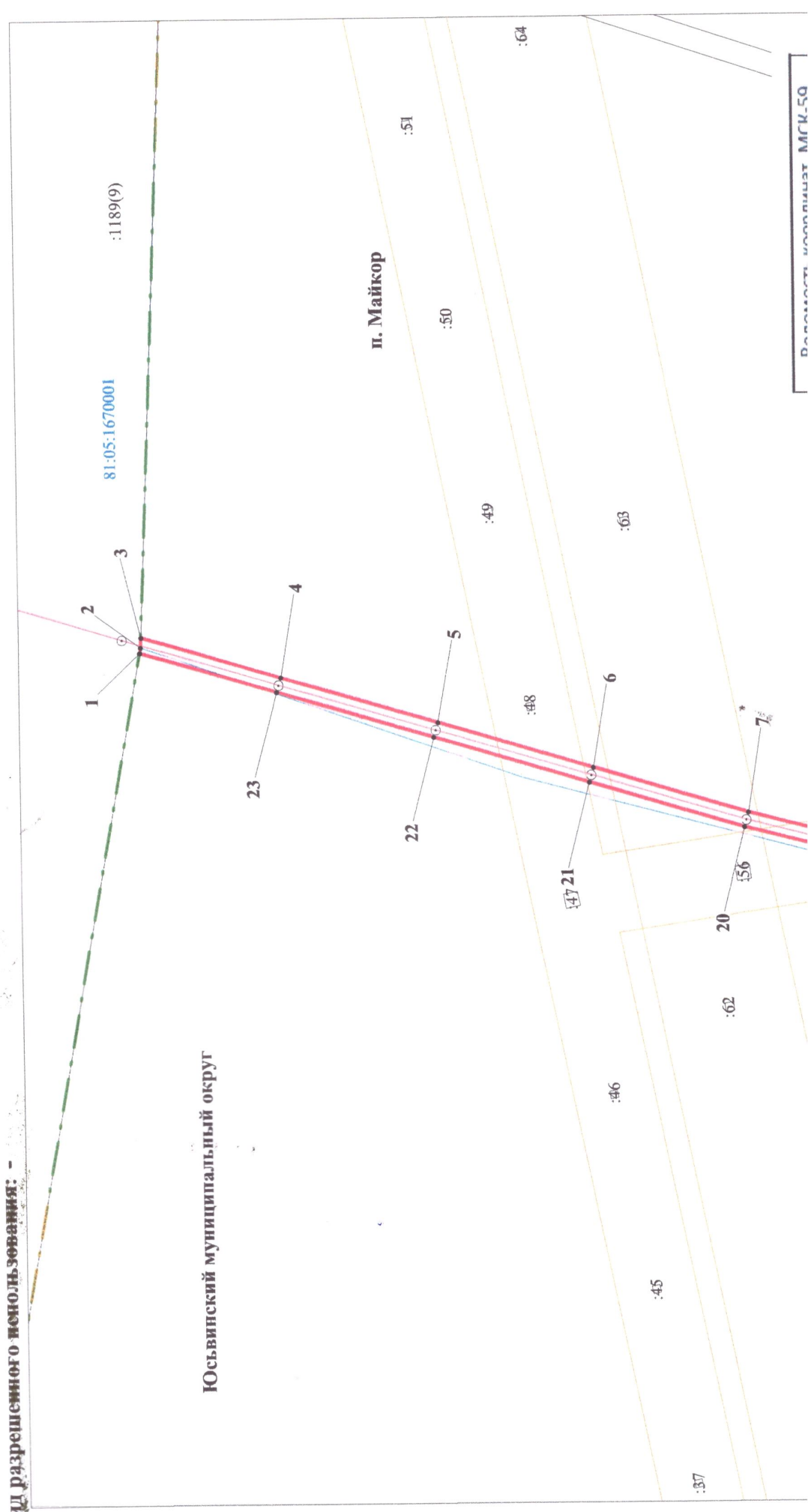
Глава муниципального округа –  
глава администрации Юсьвинского  
муниципального округа Пермского края

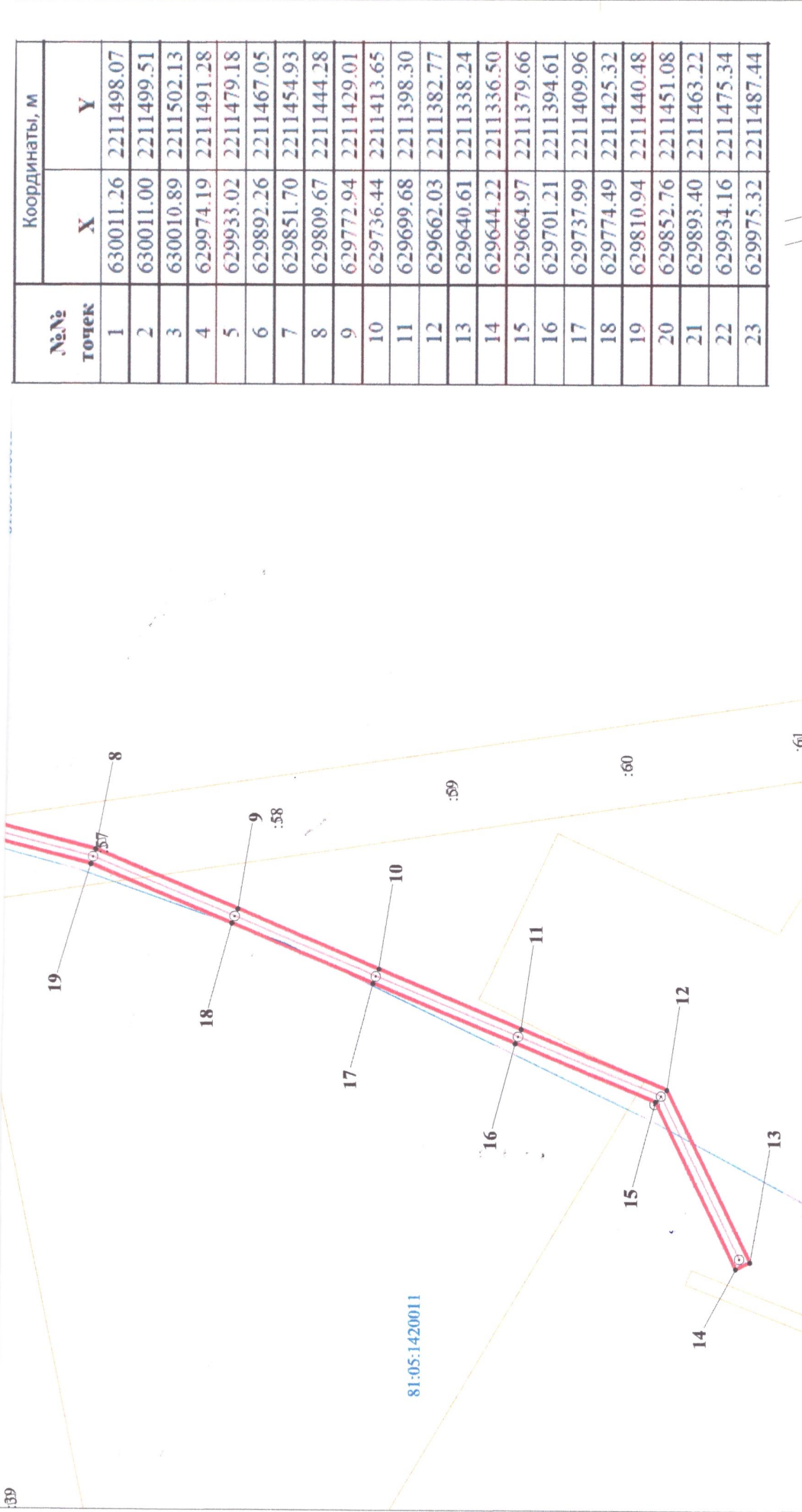


Н.Г.Никулин

**Схема предполагаемого использования земель или части земельного участка:** "Строительство ЛЭП 0,22 кВ L-350 м от опоры №19 ВЛ 0,4 кВ, №1 ТП-666/160 кВА, ВЛ 10 кВ №5, ПС 35/10 кВ Майкор проводом СИП сечением 35 и монтаж пункта учета с удаленным опросом на вновь строящейся опоре для электроснабжения Объект «Г аэопровод межпоселковый д. Малая Мочга – с. Они – п. Майкор Юсьвинского района Пермского края». Код стройки 59/1489-2. Электроснабжение ГРПШ № 2 с. Они (марка ШРП-НОРД-Dival600/25-2, Dival600/25, Dival600/25-2-ОГ-У(СГ-ЭК-Р-65)-Т.02Е, (нежилая застройка) по адресу: Пермский край, Юсьвинский район, п. Майкор, участок с кадастровым номером 81:05:0000000:1189/12"

**Площадь земель или части земельного участка:** 1666 кв.м.  
**Местоположение:** Пермский край, Юсьвинский муниципальный округ  
**Категория земель:** Земли сельскохозяйственного назначения  
**Вид разрешенного использования:** -





**Описание грании смежных землепользователей:**

1-3-81:05:0000000:1189

3-1-свободные муниципальные земли

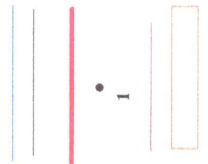
**М 1:1400**

**Условные обозначения:**

- кадастровый номер квартала
- кадастровый номер земельного участка
- граница кадастрового квартала
- существующая часть границы, сведения о которой достаточны для определения её местоположения
- граница вновь образованного земельного участка
- поворотная точка границы участка
- наличие номера вновь образованной точки
- проектируемая линия ВЛ-0,4 кВ
- ЗООИТ

81:05:1420011

:46



№№ точек	Координаты, м	
	X	Y
1	630011.26	2211498.07
2	630011.00	2211499.51
3	630010.89	2211502.13
4	629974.19	2211491.28
5	629933.02	2211479.18
6	629892.26	2211467.05
7	629851.70	2211454.93
8	629809.67	2211444.28
9	629772.94	2211429.01
10	629736.44	2211413.65
11	629699.68	2211398.30
12	629662.03	2211382.77
13	629640.61	2211338.24
14	629644.22	2211336.50
15	629664.97	2211379.66
16	629701.21	2211394.61
17	629737.99	2211409.96
18	629774.49	2211425.32
19	629810.94	2211440.48
20	629852.76	2211451.08
21	629893.40	2211463.22
22	629934.16	2211475.34
23	629975.32	2211487.44



Заявитель ПАО "Россети-Урал"

по доверенности 59 АА 4190272 от 07.02.2016 г.