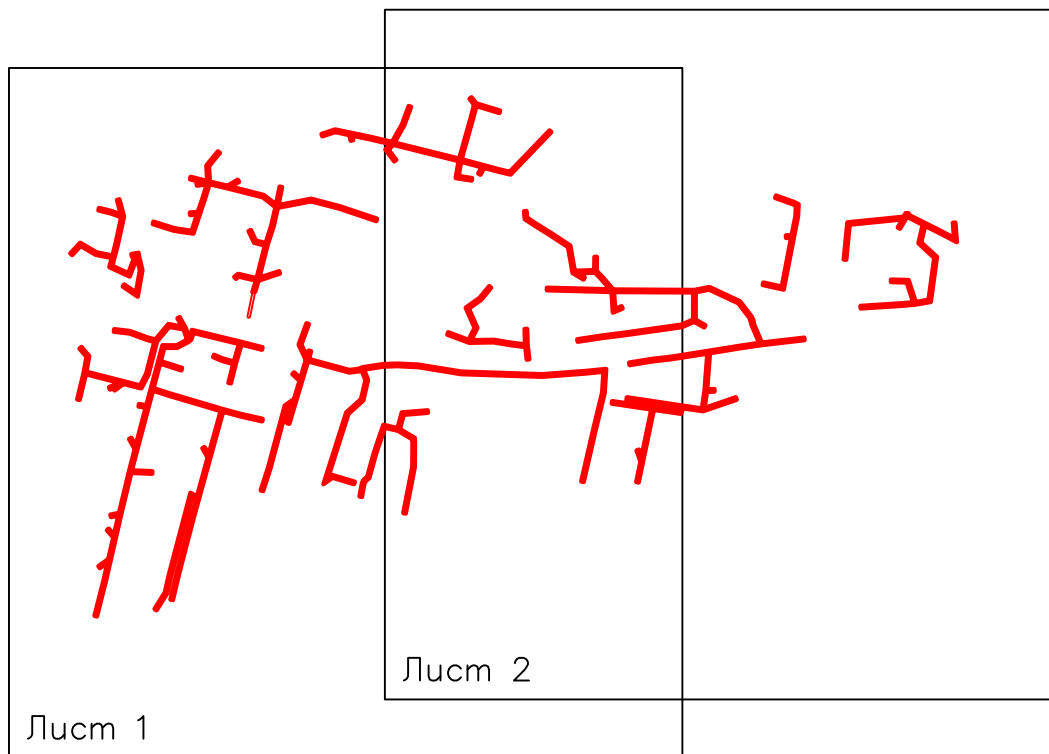
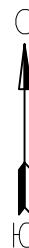


Схема расположения границ публичного сервитута

для эксплуатации объекта электросетевого хозяйства
ВЛ-0,4 кВ ОТ ТП 72, ВЛ-0,4 кВ ОТ ТП 87, ВЛ-0,4 кВ ОТ ТП 165, ВЛ-0,4 кВ ОТ ТП 363,
ВЛ-0,4 кВ ОТ ТП 433, ВЛ-0,4 кВ ОТ ТП 504, ВЛ-0,4 кВ ОТ ТП 872,
ВЛ-0,4 кВ ОТ ТП 1104, ВЛ-0,4 кВ ОТ ТП 1202, ВЛ-0,4 кВ ОТ ТП 1623 ФИДЕР №1 ПС ЮСЬВА
(наименование объекта)

План границ объекта

Обзорная схема границ объекта



Условные обозначения:


 - граница устанавливаемой зоны публичного сервитута

Схема расположения границ публичного сервитута

для эксплуатации объекта электросетевого хозяйства
ВЛ-0,4 кв ОТ ТП 72, ВЛ-0,4 кв ОТ ТП 87, ВЛ-0,4 кв ОТ ТП 165, ВЛ-0,4 кв ОТ ТП 363,
ВЛ-0,4 кв ОТ ТП 433, ВЛ-0,4 кв ОТ ТП 504, ВЛ-0,4 кв ОТ ТП 872,
ВЛ-0,4 кв ОТ ТП 1104, ВЛ-0,4 кв ОТ ТП 1202, ВЛ-0,4 кв ОТ ТП 1623 ФИДЕР №1 ПС ЮСЬВА
(наименование объекта)

План границ объекта



Используемые условные знаки и обозначения:

● 1	- обозначение характерной точки границы устанавливаемого публичного сервитута	с. Юсьва	- наименование населенного пункта
—	- границы земельных участков, попадающих в зону публичного сервитута	—	- ось линии, контур объекта
—	- граница кадастрового квартала		
81:05:0011084	- номер кадастрового квартала		
:123	- кадастровый номер земельного участка		
—	- граница устанавливаемого публичного сервитута		

Масштаб 1:4000

Лист 1 из 2

Схема расположения границ публичного сервитута

для эксплуатации объекта электросетевого хозяйства
ВЛ-0,4 кв ОТ ТП 72, ВЛ-0,4 кв ОТ ТП 87, ВЛ-0,4 кв ОТ ТП 165, ВЛ-0,4 кв ОТ ТП 363,
ВЛ-0,4 кв ОТ ТП 433, ВЛ-0,4 кв ОТ ТП 504, ВЛ-0,4 кв ОТ ТП 872,
ВЛ-0,4 кв ОТ ТП 1104, ВЛ-0,4 кв ОТ ТП 1202, ВЛ-0,4 кв ОТ ТП 1623 ФИДЕР №1 ПС ЮСЬВА
(наименование объекта)

План границ объекта



Используемые условные знаки и обозначения:

Масштаб 1:4000

Лист 2 из 2

	- обозначение характерной точки границы устанавливаемого публичного сервитута		- наименование населенного пункта
	- границы земельных участков, попадающих в зону публичного сервитута		- ось линии, контур объекта
	- граница кадастрового квартала		
	- номер кадастрового квартала		
	- кадастровый номер земельного участка		
	- граница устанавливаемого публичного сервитута		