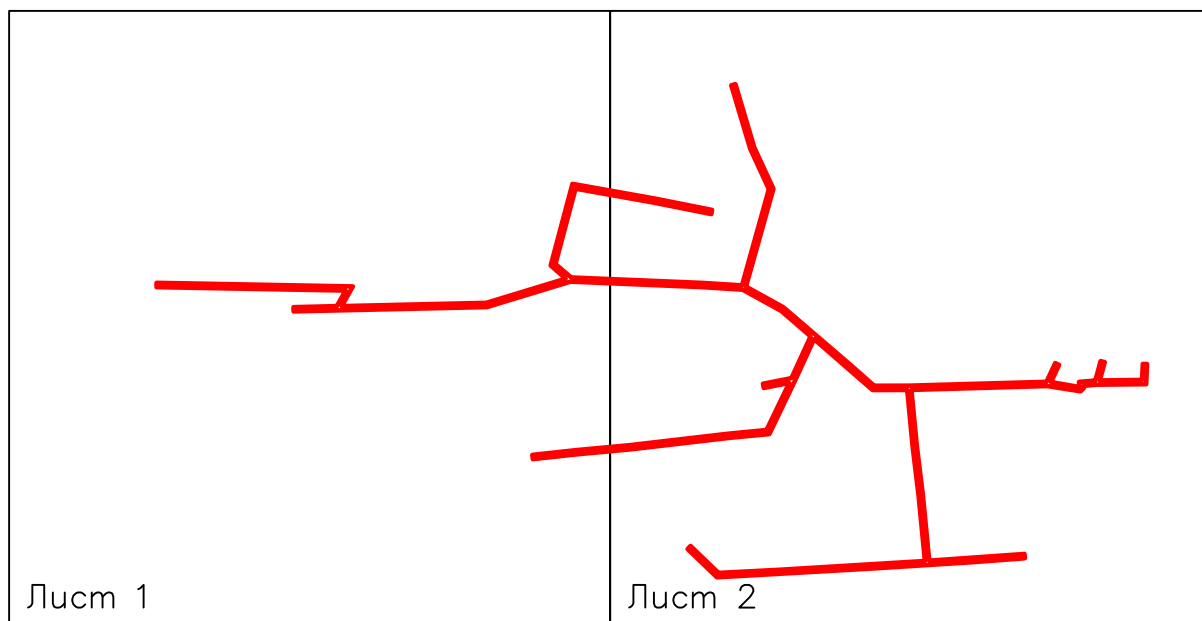
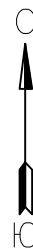


**Схема расположения границ публичного сервитута  
для эксплуатации объекта электросетевого хозяйства  
ВЛ-0,4КВ ОТ ТП №944 ФИДЕР №3 ПС КУПРОС**

(наименование объекта)

**План границ объекта**

**Обзорная схема границ объекта**



Лист 1

Лист 2

**Условные обозначения:**


 - граница устанавливаемой  
зоны публичного сервитута

Схема расположения границ публичного сервитута  
для эксплуатации объекта электросетевого хозяйства  
ВЛ-0,4КВ ОТ ТП №944 ФИДЕР №3 ПС КУПРОС

(наименование объекта)









План границ объекта



Используемые условные знаки и обозначения:

Масштаб 1:2000

Лист 1 из 2

- |   |   |   |                                   |
|---|---|---|-----------------------------------|
|  | - обозначение характерной точки границы устанавливаемого публичного сервитута |  | - наименование населенного пункта |
|  | - границы земельных участков, попадающих в зону публичного сервитута          |  | - ось линии, контур объекта       |
|  | - граница кадастрового квартала   |   |                                   |
|  | - номер кадастрового квартала   |   |                                   |
|  | - кадастровый номер земельного участка  |   |                                   |
|  | - граница устанавливаемого публичного сервитута                               |   |                                   |

**Схема расположения границ публичного сервитута  
для эксплуатации объекта электросетевого хозяйства  
ВЛ-0,4КВ ОТ ТП №944 ФИДЕР №3 ПС КУПРОС**

(наименование объекта)

**План границ объекта**



**Используемые условные знаки и обозначения:**

Масштаб 1:2000

Лист 2 из 2

- |               |   |         |                                   |
|---------------|---|---------|-----------------------------------|
| ● 1           | - обозначение характерной точки границы устанавливаемого публичного сервитута | с. Ерма | - наименование населенного пункта |
| —             | - границы земельных участков, попадающих в зону публичного сервитута          | —       | - ось линии, контур объекта       |
| —             | - граница кадастрового квартала   |         |                                   |
| 81:06:1150001 | - номер кадастрового квартала   |         |                                   |
| :123          | - кадастровый номер земельного участка  |         |                                   |
| —             | - граница устанавливаемого публичного сервитута                               |         |                                   |