



ПОСТАНОВЛЕНИЕ
Администрации Юсьвинского муниципального округа
Пермского края

02.03.2023

№ 116

О размещении объекта
«Газопровод-ввод низкого давления»

Рассмотрев заявление Косачева О.В., действующего на основании доверенности №1853 от 28.12.2022, и в соответствии со ст.39.33, 39.36 Земельного кодекса РФ, постановлением Правительства Пермского края от 22.07.2015 № 478-п «Об утверждении Положения о порядке и условиях размещения объектов на землях или земельных участках, находящихся в государственной или муниципальной собственности, на территории Пермского края без предоставления земельных участков и установления сервитутов» администрация Юсьвинского муниципального округа Пермского края ПОСТАНОВЛЯЕТ:

1. Разрешить АО «Газпром газораспределение Пермь» 614000, г. Пермь, ул. Петропавловская, 43 (ИНН 5902183841, ГРН 2125902017723), размещение объекта: «Газопровод-ввод низкого давления по ул. Крайняя, д. 7, с.Юсьва» на срок 1(один) год с 03.03.2023 до 02.03.2024 на землях, находящихся в государственной собственности, местоположение: Пермский край, Юсьвинский м.о, с.Юсьва, ул. Крайняя, площадью 1626 кв.м, согласно прилагаемой схеме предполагаемых к использованию земель или части земельного участка.

2. АО «Газпром газораспределение Пермь» после размещения объекта провести рекультивацию земель.

3. Контроль за исполнением постановления возложить на Власова А.В., заместителя главы администрации Юсьвинского муниципального округа Пермского края по развитию инфраструктуры и благоустройству.

Глава муниципального округа –
глава администрации Юсьвинского
муниципального округа Пермского края

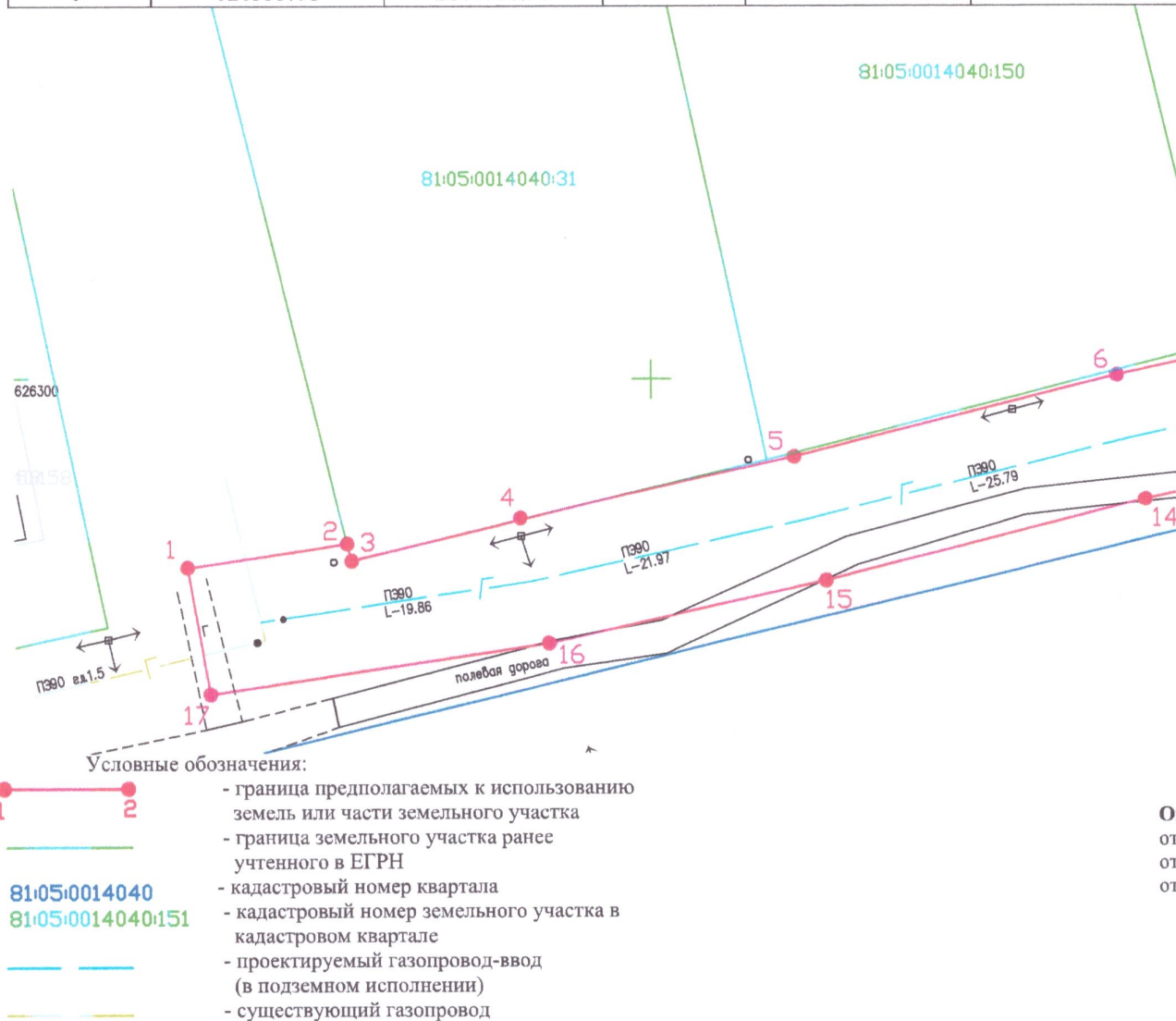


Н.Г.Никулин

Схема предполагаемых к использованию

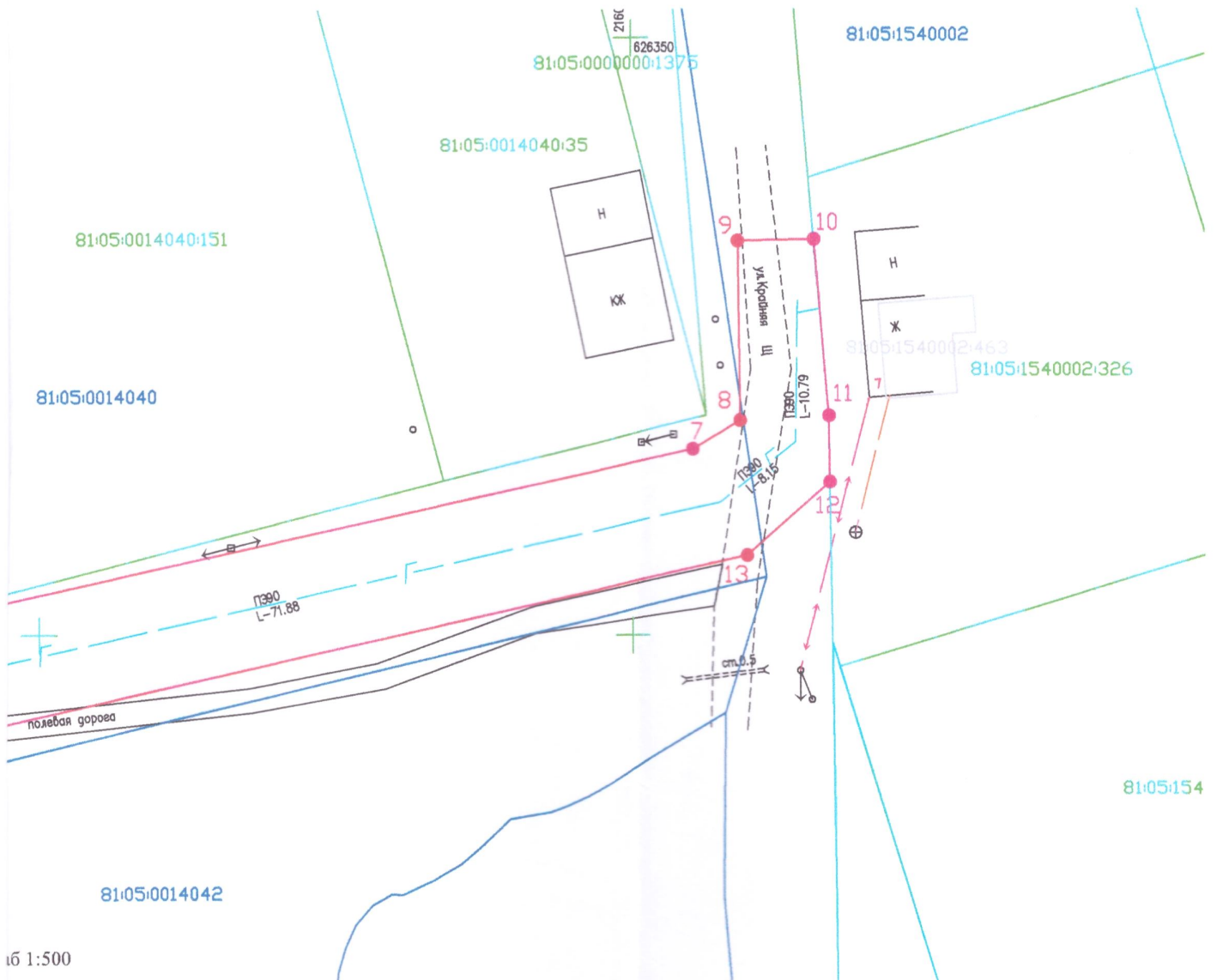
Объект: "Газопровод-ввод низкого давления по ул. Крайняя 7 с. Юсьва"
 Местоположение: Пермский край, м.о. Юсьвинский, с. Юсьва, ул. Крайняя
 Площадь земель или части земельного участка, кв.м.: **1626**
 Категория земель: земли населённых пунктов
 Вид разрешенного использования земельного участка: отсутствует

№ точки границы	Каталог координат (МСК-59), м		№ точки границы	Каталог координат (МСК-59), м	
	X	Y		X	Y
1	626285.34	2160413.82	10	626333.13	2160565.35
2	626287.18	2160426.27	11	626318.40	2160566.60
3	626285.85	2160426.60	12	626312.84	2160566.68
4	626289.18	2160439.77	13	626306.69	2160559.74
5	626293.92	2160461.09	14	626290.50	2160488.42
6	626300.26	2160486.22	15	626284.22	2160463.53
7	626315.59	2160555.16	16	626279.42	2160441.95
8	626318.00	2160559.15	17	626275.49	2160415.55
9	626333.01	2160558.98			



ОГ
ОГ
ОГ

Мель или части земельного участка



границ смежных землепользователей:
2, от т.4 до т.10, от т.12 до т.1 - земли неразграниченной государственной (муниципальной) собственности
4 - земельный участок с кадастровым номером 81:05:001404:31
т.12 - земельный участок с кадастровым номером 81:05:1540002:326

Заявитель OK Косачев О.В., по доверенности
(подпись, расшифровка подписи) № 1853 от 28.12.2022
МП Верно
(для юридических лиц и ИП)



ПОСТАНОВЛЕНИЕ
Администрации Юсьвинского муниципального округа
Пермского края

02.03.2023

№ 116/1

О размещении объекта
«Газопровод-ввод низкого давления»

Рассмотрев заявление Косачева О.В., действующего на основании доверенности №1853 от 28.12.2022, и в соответствии со ст.39.33, 39.36 Земельного кодекса РФ, постановлением Правительства Пермского края от 22.07.2015 № 478-п «Об утверждении Положения о порядке и условиях размещения объектов на землях или земельных участках, находящихся в государственной или муниципальной собственности, на территории Пермского края без предоставления земельных участков и установления сервитутов» администрация Юсьвинского муниципального округа Пермского края ПОСТАНОВЛЯЕТ:

1. Разрешить АО «Газпром газораспределение Пермь» 614000, г. Пермь, ул. Петропавловская, 43 (ИНН 5902183841, ГРН 2125902017723), размещение объекта: «Газопровод-ввод низкого давления по ул. Заречная, д. 1, с.Юсьва» на срок 1(один) год с 03.03.2023 до 02.03.2024 на землях, находящихся в государственной собственности, местоположение: Пермский край, Юсьвинский м.о, с.Юсьва, ул. Заречная, площадью 400 кв.м, согласно прилагаемой схеме предполагаемых к использованию земель или части земельного участка.

2. АО «Газпром газораспределение Пермь» после размещения объекта провести рекультивацию земель.

3. Контроль за исполнением постановления возложить на Власова А.В., заместителя главы администрации Юсьвинского муниципального округа Пермского края по развитию инфраструктуры и благоустройству.

Глава муниципального округа –
глава администрации Юсьвинского
муниципального округа Пермского края



Н.Г.Никулин

Схема предполагаемых к использованию земель или части земельного участка

Объект: "Газопровод-ввод низкого давления поул. Заречная, д. 1 с. Юсьва"
 Местоположение: Пермский край, м.о. Юсьвинский, с. Юсьва, ул. Заречная
 Площадь земель или части земельного участка, кв.м.: 400
 Категория земель: земли населённых пунктов
 Вид разрешенного использования земельного участка: отсутствует

№ точки границы	Каталог координат (МСК-59), м		№ точки границы	Каталог координат (МСК-59), м	
	X	Y		X	Y
1	623980.13	2157454.54	7	623994.72	2157476.14
2	623989.88	2157458.27	8	623989.62	2157469.33
3	623996.71	2157462.28	9	623986.47	2157467.21
4	624012.75	2157483.54	10	623983.54	2157464.35
5	624005.43	2157488.60	11	623981.80	2157465.88
6	623998.47	2157480.23	12	623976.56	2157463.88



Условные обозначения:

- граница предполагаемых к использованию земель или части земельного участка
- граница земельного участка ранее учтенного в ЕГРН
- 81:05:0015003 - кадастровый номер квартала
- 81:05:0015003:4 - кадастровый номер земельного участка в кадастровом квартале
- проектируемый газопровод-ввод (в подземном исполнении)
- существующий газопровод

Описание границ смежных землепользователей:
 от т.1 до т.4, от т.7 до т.9, от т.11 до т.12 - земли неразграниченной государственной (муниципальной) собственности
 от т.4 до т.5 - земельный участок с кадастровым номером 81:05:0015003:5
 от т.5 до т.7, от т.9 до т.11 - земельный участок с кадастровым номером 81:05:0015003:4

Заявитель Косачев О.В., по доверенности
 (подпись, расшифровка подписи) № 1853 от 28.12.2022
 МП Верно
 (для юридических лиц и ИП)



ПОСТАНОВЛЕНИЕ
Администрации Юсьвинского муниципального округа
Пермского края

02.03.2023

№ 116/2

О размещении объекта
«Газопровод-ввод низкого давления»

Рассмотрев заявление Косачева О.В., действующего на основании доверенности №1853 от 28.12.2022, и в соответствии со ст.39.33, 39.36 Земельного кодекса РФ, постановлением Правительства Пермского края от 22.07.2015 № 478-п «Об утверждении Положения о порядке и условиях размещения объектов на землях или земельных участках, находящихся в государственной или муниципальной собственности, на территории Пермского края без предоставления земельных участков и установления сервитутов» администрация Юсьвинского муниципального округа Пермского края ПОСТАНОВЛЯЕТ:

1. Разрешить АО «Газпром газораспределение Пермь» 614000, г. Пермь, ул. Петропавловская, 43 (ИНН 5902183841, ГРН 2125902017723), размещение объекта: «Газопровод-ввод низкого давления по ул. Савинская, д. 28, с.Юсьва» на срок 1(один) год с 03.03.2023 до 02.03.2024 на землях, находящихся в государственной собственности, местоположение: Пермский край, Юсьвинский м.о, с.Юсьва, ул. Савинская, площадью 77 кв.м, согласно прилагаемой схеме предполагаемых к использованию земель или части земельного участка.

2. АО «Газпром газораспределение Пермь» после размещения объекта провести рекультивацию земель.

3. Контроль за исполнением постановления возложить на Власова А.В., заместителя главы администрации Юсьвинского муниципального округа Пермского края по развитию инфраструктуры и благоустройству.

Глава муниципального округа –
глава администрации Юсьвинского
муниципального округа Пермского края



Н.Г.Никулин

Схема предполагаемых к использованию земель или части земельного участка

Объект: "Газопровод-ввод низкого давления по ул. Савинская 28 с. Юсьва"
 Местоположение: Пермский край, м.о. Юсьвинский, с. Юсьва, ул. Савинская
 Площадь земель или части земельного участка, кв.м.: 77
 Категория земель: земли населённых пунктов
 Вид разрешенного использования земельного участка: отсутствует

№ точки границы	Каталог координат (МСК-59), м	
	X	Y
1	626876.02	2158937.53
2	626885.01	2158941.92
3	626881.69	2158948.71
4	626872.59	2158944.56



Масштаб 1:500

- Условные обозначения:
- граница предполагаемых к использованию земель или части земельного участка
 - граница земельного участка ранее учтенного в ЕГРН
 - 81:05:0190001 - кадастровый номер квартала
 - 81:05:0190001:106 - кадастровый номер земельного участка в кадастровом квартале
 - проектируемый газопровод-ввод (в подземном исполнении)
 - существующий газопровод

Описание границ смежных землепользователей:
 от т.1 до т.3, от т.4 до т.1 - земли неразграниченной государственной (муниципальной) собственности от т.3 до т.4 - земельный участок с кадастровым номером 81:05:0190001:106

Заявитель Косачев О.В., по доверенности
(подпись, расшифровка подписи) № 1853 от 28.12.2022
 МП Верно
(для юридических лиц и ИП)



ПОСТАНОВЛЕНИЕ
Администрации Юсьвинского муниципального округа
Пермского края

02.03.2023

№ 116/3

О размещении объекта
«Газопровод-ввод низкого давления»

Рассмотрев заявление Косачева О.В., действующего на основании доверенности №1853 от 28.12.2022, и в соответствии со ст.39.33, 39.36 Земельного кодекса РФ, постановлением Правительства Пермского края от 22.07.2015 № 478-п «Об утверждении Положения о порядке и условиях размещения объектов на землях или земельных участках, находящихся в государственной или муниципальной собственности, на территории Пермского края без предоставления земельных участков и установления сервитутов» администрация Юсьвинского муниципального округа Пермского края **ПОСТАНОВЛЯЕТ:**

1. Разрешить АО «Газпром газораспределение Пермь» 614000, г. Пермь, ул. Петропавловская, 43 (ИНН 5902183841, ГРН 2125902017723), размещение объекта: «Газопровод-ввод низкого давления по ул. Савинская, д. 26а, с.Юсьва» на срок 1(один) год с 03.03.2023 до 02.03.2024 на землях, находящихся в государственной собственности, местоположение: Пермский край, Юсьвинский м.о, с.Юсьва, ул. Савинская, площадью 107 кв.м, согласно прилагаемой схеме предполагаемых к использованию земель или части земельного участка.

2. АО «Газпром газораспределение Пермь» после размещения объекта провести рекультивацию земель.

3. Контроль за исполнением постановления возложить на Власова А.В., заместителя главы администрации Юсьвинского муниципального округа Пермского края по развитию инфраструктуры и благоустройству.

Глава муниципального округа –
глава администрации Юсьвинского
муниципального округа Пермского края

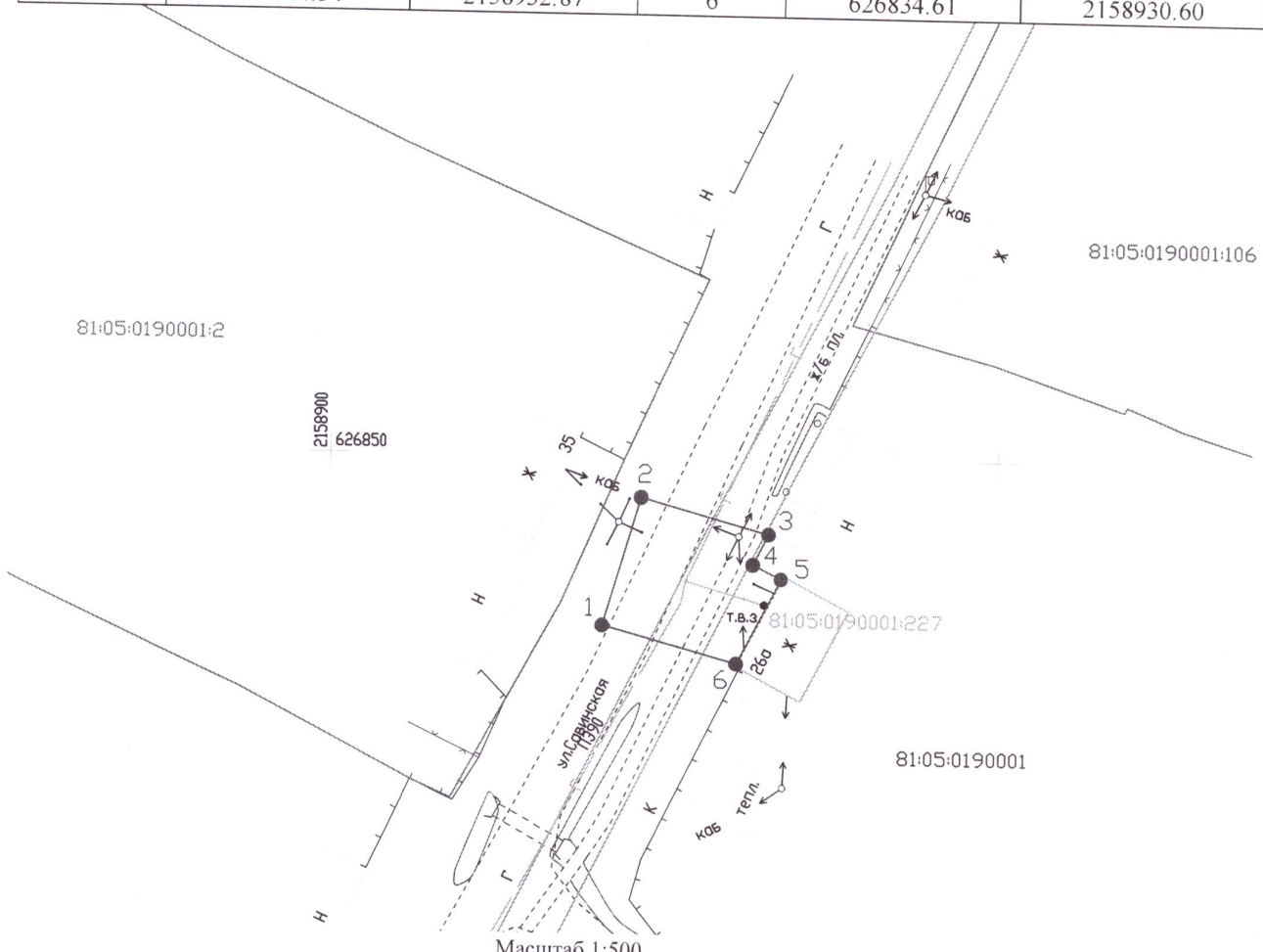


Н.Г.Никулин

Схема предполагаемых к использованию земель или части земельного участка

Объект: "Газопровод-ввод низкого давления по ул. Савинская 26а с. Юсьва"
 Местоположение: Пермский край, м.о. Юсьвинский, с. Юсьва, ул. Савинская
 Площадь земель или части земельного участка, кв.м.: 107
 Категория земель: земли населённых пунктов
 Вид разрешенного использования земельного участка: отсутствует

№ точки границы	Каталог координат (МСК-59), м		№ точки границы	Каталог координат (МСК-59), м	
	X	Y		X	Y
1	626837.34	2158920.53	4	626842.05	2158931.74
2	626846.95	2158923.29	5	626841.01	2158933.86
3	626844.34	2158932.87	6	626834.61	2158930.60



Масштаб 1:500

Условные обозначения:

- граница предполагаемых к использованию земель или части земельного участка
- граница земельного участка ранее учтенного в ЕГРН
- 81:05:0190001 - кадастровый номер квартала
- 81:05:0190001:2 - кадастровый номер земельного участка в кадастровом квартале
- проектируемый газопровод-ввод (в подземном исполнении)
- существующий газопровод

Описание границ смежных землепользователей:
 от т.1 до т.1 - земли неразграниченной государственной (муниципальной) собственности

Заявитель Косачев О.В., по доверенности
 (подпись, расшифровка подписи) № 1853 от 28.12.2022
 МП Верно
 (для юридических лиц и ИП)



ПОСТАНОВЛЕНИЕ
Администрации Юсьвинского муниципального округа
Пермского края

02.03.2023

№ 116/4

О размещении объекта
«Газопровод-ввод низкого давления»

Рассмотрев заявление Косачева О.В., действующего на основании доверенности №1853 от 28.12.2022, и в соответствии со ст.39.33, 39.36 Земельного кодекса РФ, постановлением Правительства Пермского края от 22.07.2015 № 478-п «Об утверждении Положения о порядке и условиях размещения объектов на землях или земельных участках, находящихся в государственной или муниципальной собственности, на территории Пермского края без предоставления земельных участков и установления сервитутов» администрация Юсьвинского муниципального округа Пермского края ПОСТАНОВЛЯЕТ:

1. Разрешить АО «Газпром газораспределение Пермь» 614000, г. Пермь, ул. Петропавловская, 43 (ИНН 5902183841, ГРН 2125902017723), размещение объекта: «Газопровод-ввод низкого давления по ул. Крайняя, д. 4, с. Юсьва» на срок 1(один) год с 03.03.2023 до 02.03.2024 на землях, находящихся в государственной собственности, местоположение: Пермский край, Юсьвинский м.о, с. Юсьва, ул. Крайняя, площадью 266 кв.м, согласно прилагаемой схеме предполагаемых к использованию земель или части земельного участка.

2. АО «Газпром газораспределение Пермь» после размещения объекта провести рекультивацию земель.

3. Контроль за исполнением постановления возложить на Власова А.В., заместителя главы администрации Юсьвинского муниципального округа Пермского края по развитию инфраструктуры и благоустройству.

Глава муниципального округа –
глава администрации Юсьвинского
муниципального округа Пермского края

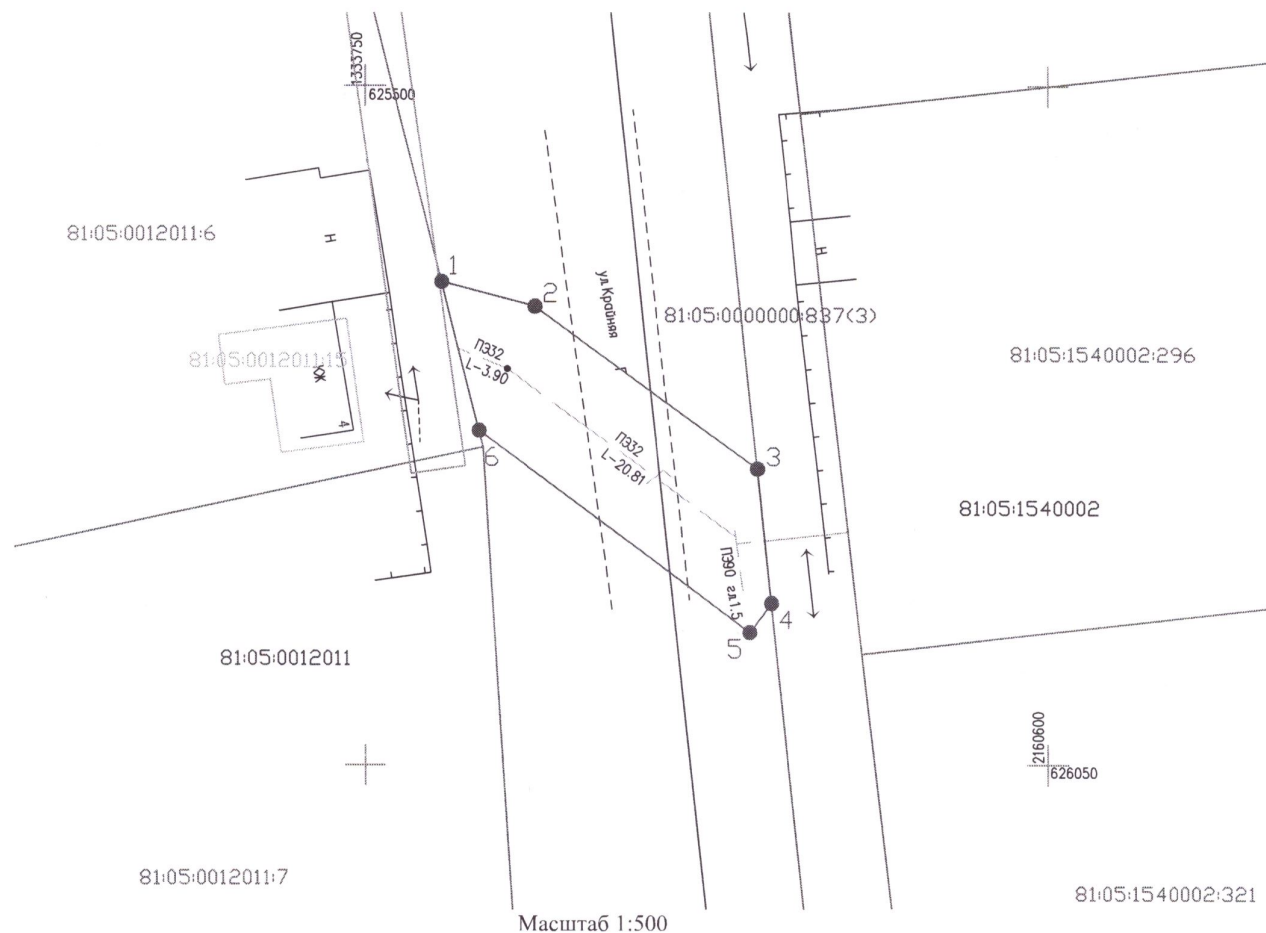


Н.Г.Никулин

Схема предполагаемых к использованию земель или части земельного участка

Объект: "Газопровод-ввод низкого давления по ул. Крайняя 4 с. Юсьва"
 Местоположение: Пермский край, м.о. Юсьвинский, с. Юсьва, ул. Крайняя
 Площадь земель или части земельного участка, кв.м.: 266
 Категория земель: земли населённых пунктов
 Вид разрешенного использования земельного участка: отсутствует

№ точки границы	Каталог координат (МСК-59), м		№ точки границы	Каталог координат (МСК-59), м	
	X	Y		X	Y
1	626085.53	2160555.63	4	626061.89	2160579.75
2	626083.74	2160562.48	5	626059.76	2160578.16
3	626071.77	2160578.72	6	626074.61	2160558.36



Условные обозначения:

- — граница предполагаемых к использованию земель или части земельного участка
- — граница земельного участка ранее учтенного в ЕГРН
- 81:05:0012011 — кадастровый номер квартала
- 81:05:0012011:6 — кадастровый номер земельного участка в кадастровом квартале
- — — — проектируемый газопровод-ввод (в подземном исполнении)
- — — — существующий газопровод

Описание границ смежных землепользователей:

от т.1 до т.3, от т.4 до т.6 - земли неразграниченной государственной (муниципальной) собственности
 от т.3 до т.4 - земельный участок с кадастровым номером 81:05:0000000:837(3)
 от т.6 до т.1 - земельный участок с кадастровым номером 81:05:0012011:6

Заявитель Косачев О.В., по доверенности
 (подпись, расшифровка подписи) № 1853 от 28.12.2022
 МП Верно
 (для юридических лиц и ИП)



ПОСТАНОВЛЕНИЕ
Администрации Юсьвинского муниципального округа
Пермского края

02.03.2023

№ 116/5

О размещении объекта
«Газопровод-ввод низкого давления»

Рассмотрев заявление Косачева О.В., действующего на основании доверенности №1853 от 28.12.2022, и в соответствии со ст.39.33, 39.36 Земельного кодекса РФ, постановлением Правительства Пермского края от 22.07.2015 № 478-п «Об утверждении Положения о порядке и условиях размещения объектов на землях или земельных участках, находящихся в государственной или муниципальной собственности, на территории Пермского края без предоставления земельных участков и установления сервитутов» администрация Юсьвинского муниципального округа Пермского края ПОСТАНОВЛЯЕТ:

1. Разрешить АО «Газпром газораспределение Пермь» 614000, г. Пермь, ул. Петропавловская, 43 (ИНН 5902183841, ГРН 2125902017723), размещение объекта: «Газопровод-ввод низкого давления по ул. Зеленая, д. 10, с.Юсьва» на срок 1(один) год с 03.03.2023 до 02.03.2024 на землях, находящихся в государственной собственности, местоположение: Пермский край, Юсьвинский м.о, с.Юсьва, ул. Зеленая, площадью 329 кв.м, согласно прилагаемой схеме предполагаемых к использованию земель или части земельного участка.

2. АО «Газпром газораспределение Пермь» после размещения объекта провести рекультивацию земель.

3. Контроль за исполнением постановления возложить на Власова А.В., заместителя главы администрации Юсьвинского муниципального округа Пермского края по развитию инфраструктуры и благоустройству.

Глава муниципального округа –
глава администрации Юсьвинского
муниципального округа Пермского края



Н.Г.Никулин

Схема предполагаемых к использованию земель или части земельного участка

Объект: "Газопровод-ввод низкого давления по ул. Зеленая 10 с. Юсьва"

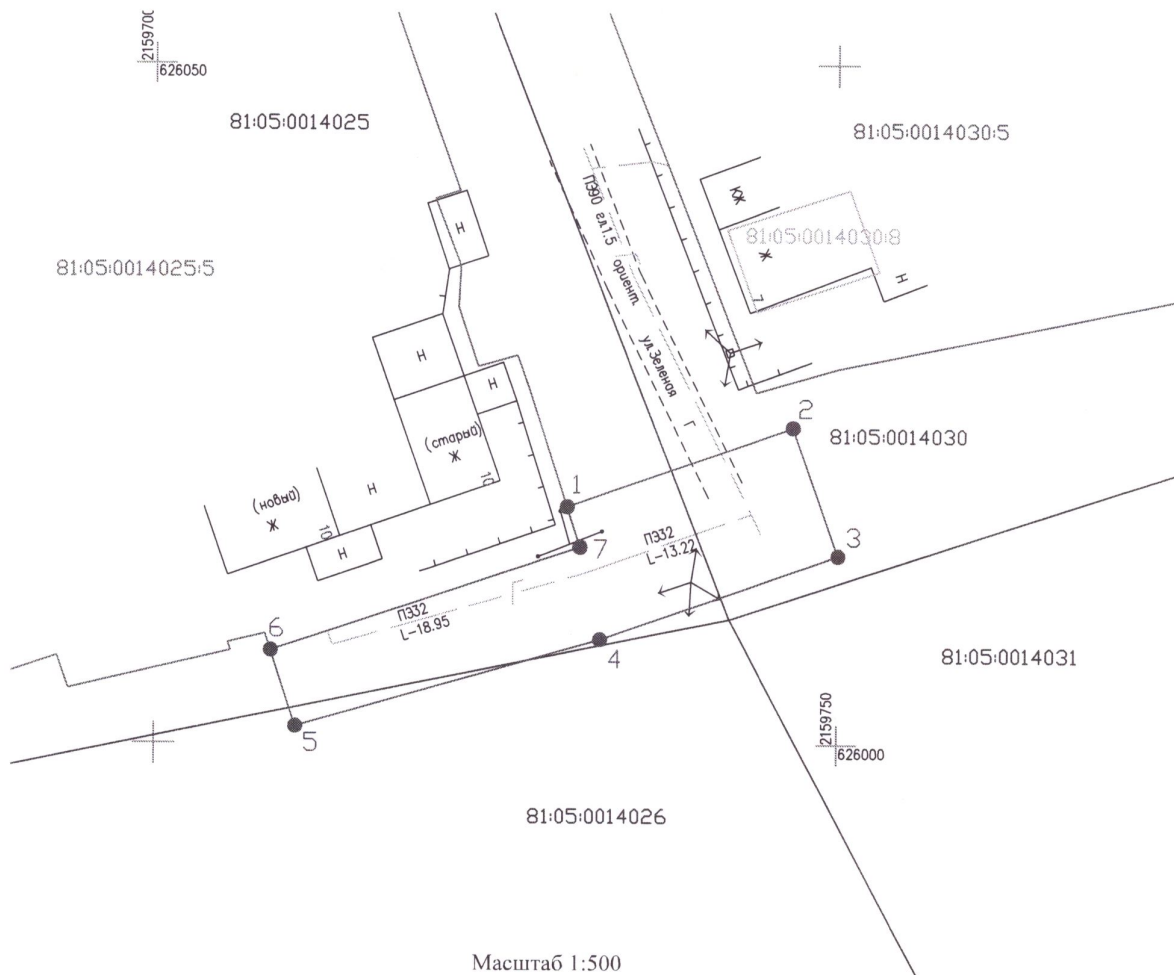
Местоположение: Пермский край, м.о. Юсьвинский, с. Юсьва, ул. Зеленая

Площадь земель или части земельного участка, кв.м.: 329

Категория земель: земли населённых пунктов

Вид разрешенного использования земельного участка: отсутствует

№ точки границы	Каталог координат (МСК-59), м		№ точки границы	Каталог координат (МСК-59), м	
	X	Y		X	Y
1	626017.43	2159730.23	5	626001.27	2159710.32
2	626023.32	2159746.75	6	626006.84	2159708.52
3	626013.89	2159750.09	7	626014.48	2159731.17
4	626007.71	2159732.64			



Масштаб 1:500

Условные обозначения:

- граница предполагаемых к использованию земель или части земельного участка
- граница земельного участка ранее учтенного в ЕГРН
- 81:05:0014025 - кадастровый номер квартала
- 81:05:0014025:5 - кадастровый номер земельного участка в кадастровом квартале
- проектируемый газопровод-ввод (в подземном исполнении)
- существующий газопровод

Описание границ смежных землепользователей:

от т.1 до т.6 - земли неразграниченной государственной (муниципальной) собственности
 от т.6 до т.1 - земельный участок с кадастровым номером 81:05:0014025:5

Заявитель Косачев О.В., по доверенности
 (подпись, расшифровка подписи) № 1853 от 28.12.2022
 МП Верно
 (для юридических лиц и ИП)



ПОСТАНОВЛЕНИЕ
Администрации Юсьвинского муниципального округа
Пермского края

02.03.2023

№ 116/6

О размещении объекта
«Газопровод-ввод низкого давления»

Рассмотрев заявление Косачева О.В., действующего на основании доверенности №1853 от 28.12.2022, и в соответствии со ст.39.33, 39.36 Земельного кодекса РФ, постановлением Правительства Пермского края от 22.07.2015 № 478-п «Об утверждении Положения о порядке и условиях размещения объектов на землях или земельных участках, находящихся в государственной или муниципальной собственности, на территории Пермского края без предоставления земельных участков и установления сервитутов» администрация Юсьвинского муниципального округа Пермского края ПОСТАНОВЛЯЕТ:

1. Разрешить АО «Газпром газораспределение Пермь» 614000, г. Пермь, ул. Петропавловская, 43 (ИНН 5902183841, ГРН 2125902017723), размещение объекта: «Газопровод-ввод низкого давления по ул. Зеленая, д. 7, с. Юсьва» на срок 1(один) год с 03.03.2023 до 02.03.2024 на землях, находящихся в государственной собственности, местоположение: Пермский край, Юсьвинский м.о, с. Юсьва, ул. Зеленая, площадью 102 кв.м, согласно прилагаемой схеме предполагаемых к использованию земель или части земельного участка.

2. АО «Газпром газораспределение Пермь» после размещения объекта провести рекультивацию земель.

3. Контроль за исполнением постановления возложить на Власова А.В., заместителя главы администрации Юсьвинского муниципального округа Пермского края по развитию инфраструктуры и благоустройству.

Глава муниципального округа –
глава администрации Юсьвинского
муниципального округа Пермского края

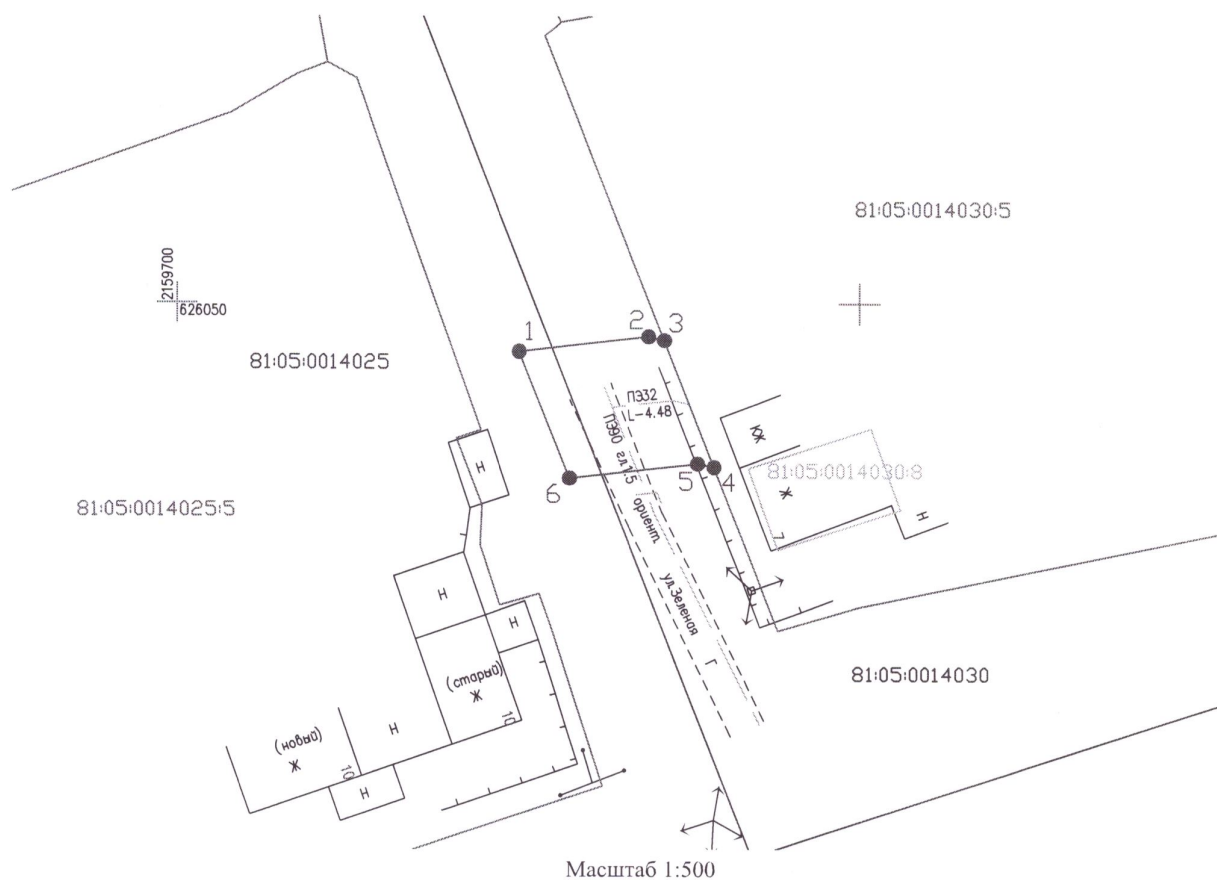


Н.Г.Никулин

Схема предполагаемых к использованию земель или части земельного участка

Объект: "Газопровод-ввод низкого давления по ул. Зеленая 7 с. Юсьва"
 Местоположение: Пермский край, м.о. Юсьвинский, с. Юсьва, ул. Зеленая
 Площадь земель или части земельного участка, кв.м.: 102
 Категория земель: земли населённых пунктов
 Вид разрешенного использования земельного участка: отсутствует

№ точки границы	Каталог координат (МСК-59), м		№ точки границы	Каталог координат (МСК-59), м	
	X	Y		X	Y
1	626046.43	2159725.06	4	626037.94	2159739.33
2	626047.52	2159734.52	5	626038.20	2159738.14
3	626047.25	2159735.68	6	626037.14	2159728.75



Условные обозначения:




81:05:0014030
 81:05:0014030:5

- граница предполагаемых к использованию земель или части земельного участка
- граница земельного участка ранее учтенного в ЕГРН
- кадастровый номер квартала
- кадастровый номер земельного участка в кадастровом квартале
- проектируемый газопровод-ввод (в подземном исполнении)
- существующий газопровод

Описание границ смежных землепользователей:

от т.1 до т.3, от т.4 до т.1 - земли неразграниченной государственной (муниципальной) собственности
 от т.3 до т.4 - земельный участок с кадастровым номером 81:05:0014030:5

Заявитель 
 (подпись, расшифровка подписи)
 МП
 (для юридических лиц и ИП)

Косачев О.В., по доверенности
 № 1853 от 28.12.2022
 Верно



ПОСТАНОВЛЕНИЕ
Администрации Юсьвинского муниципального округа
Пермского края

02.03.2023

№ 116/7

О размещении объекта
«Газопровод-ввод низкого давления»

Рассмотрев заявление Косачева О.В., действующего на основании доверенности №1853 от 28.12.2022, и в соответствии со ст.39.33, 39.36 Земельного кодекса РФ, постановлением Правительства Пермского края от 22.07.2015 № 478-п «Об утверждении Положения о порядке и условиях размещения объектов на землях или земельных участках, находящихся в государственной или муниципальной собственности, на территории Пермского края без предоставления земельных участков и установления сервитутов» администрация Юсьвинского муниципального округа Пермского края **ПОСТАНОВЛЯЕТ:**

1. Разрешить АО «Газпром газораспределение Пермь» 614000, г. Пермь, ул. Петропавловская, 43 (ИНН 5902183841, ГРН 2125902017723), размещение объекта: «Газопровод-ввод низкого давления по пер.Речной, д. 5, с.Юсьва» на срок 1(один) год с 03.03.2023 до 02.03.2024 на землях, находящихся в государственной собственности, местоположение: Пермский край, Юсьвинский м.о, с.Юсьва, пер.Речной, площадью 114 кв.м, согласно прилагаемой схеме предполагаемых к использованию земель или части земельного участка.

2. АО «Газпром газораспределение Пермь» после размещения объекта провести рекультивацию земель.

3. Контроль за исполнением постановления возложить на Власова А.В., заместителя главы администрации Юсьвинского муниципального округа Пермского края по развитию инфраструктуры и благоустройству.

Глава муниципального округа –
глава администрации Юсьвинского
муниципального округа Пермского края

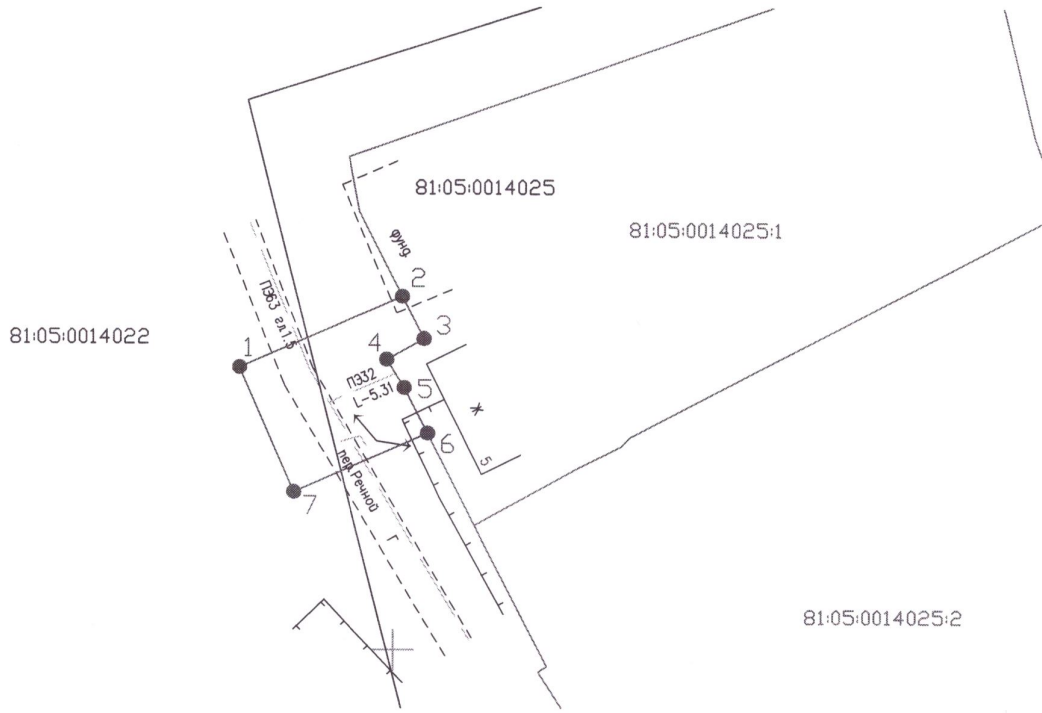


Н.Г.Никулин

Схема предполагаемых к использованию земель или части земельного участка

Объект: "Газопровод-ввод низкого давления по пер.Речной, 5 с. Юсьва"
 Местоположение: Пермский край, м.о. Юсьвинский, с. Юсьва, пер. Речной
 Площадь земель или части земельного участка, кв.м.: 114
 Категория земель: земли населённых пунктов
 Вид разрешенного использования земельного участка: отсутствует

№ точки границы	Каталог координат (МСК-59), м		№ точки границы	Каталог координат (МСК-59), м	
	X	Y		X	Y
1	626070.78	2159588.68	5	626069.29	2159600.77
2	626076.01	2159600.61	6	626065.93	2159602.48
3	626072.90	2159602.19	7	626061.62	2159592.70
4	626071.38	2159599.49			



Масштаб 1:500

Условные обозначения:

- граница предполагаемых к использованию земель или части земельного участка
- граница земельного участка ранее учтенного в ЕГРН
- 81:05:0014025 - кадастровый номер квартала
- 81:05:0014025:1 - кадастровый номер земельного участка в кадастровом квартале
- проектируемый газопровод-ввод (в подземном исполнении)
- существующий газопровод

Описание границ смежных землепользователей:

от т.1 до т.2, от т.6 до т.1 - земли неразграниченной государственной (муниципальной) собственности от т.2 до т.6 - земельный участок с кадастровым номером 81:05:0014025:1

Заявитель
 (подпись, расшифровка подписи)
 МП
 (для юридических лиц и ИП)

Косачев О.В., по доверенности
 № 1853 от 28.12.2022
 Верно



ПОСТАНОВЛЕНИЕ
Администрации Юсьвинского муниципального округа
Пермского края

02.03.2023

№ 116/8

О размещении объекта
«Газопровод-ввод низкого давления»

Рассмотрев заявление Косачева О.В., действующего на основании доверенности №1853 от 28.12.2022, и в соответствии со ст.39.33, 39.36 Земельного кодекса РФ, постановлением Правительства Пермского края от 22.07.2015 № 478-п «Об утверждении Положения о порядке и условиях размещения объектов на землях или земельных участках, находящихся в государственной или муниципальной собственности, на территории Пермского края без предоставления земельных участков и установления сервитутов» администрация Юсьвинского муниципального округа Пермского края ПОСТАНОВЛЯЕТ:

1. Разрешить АО «Газпром газораспределение Пермь» 614000, г. Пермь, ул. Петропавловская, 43 (ИНН 5902183841, ГРН 2125902017723), размещение объекта: «Газопровод-ввод низкого давления по ул. Савинская, д. 27, с.Юсьва» на срок 1(один) год с 03.03.2023 до 02.03.2024 на землях, находящихся в государственной собственности, местоположение: Пермский край, Юсьвинский м.о, с.Юсьва, ул. Савинская, площадью 151 кв.м, согласно прилагаемой схеме предполагаемых к использованию земель или части земельного участка.

2. АО «Газпром газораспределение Пермь» после размещения объекта провести рекультивацию земель.

3. Контроль за исполнением постановления возложить на Власова А.В., заместителя главы администрации Юсьвинского муниципального округа Пермского края по развитию инфраструктуры и благоустройству.

Глава муниципального округа –
глава администрации Юсьвинского
муниципального округа Пермского края



Н.Г.Никулин

05.02.2023 5116/8

Схема предполагаемых к использованию земель или части земельного участка

Объект: "Газопровод-ввод низкого давления по ул. Савинская, д. 27 Юсьва с."
Местоположение: Пермский край, Юсьвинский муниципальный округ, с. Юсьва
Площадь земель или части земельного участка, кв.м.: 151
Категория земель: земли населённых пунктов
Вид разрешенного использования земельного участка: отсутствует



Масштаб 1:500

Описание границ смежных землепользователей:
от т.1 до т.1 - земли
неразграниченной государственной
(муниципальной) собственности.

Условные обозначения:

- — граница предполагаемых к использованию земель или части земельного участка
- 1 — 2 — граница земельного участка ранее учтенного в ЕГРН
- — граница кадастрового квартала
- 81:05:0190001 — кадастровый номер квартала
- 81:05:0190001:11 — кадастровый номер земельного участка в кадастровом квартале
- — граница объекта капитального строительства
- — проектируемый газопровод
- - - существующий газопровод

Обозначение характерных точек границ	Координаты (МСК -59)	
	X	Y
№		
ЗУ 1		
1	626654.38	2158812.26
2	626658.10	2158814.36
3	626658.13	2158814.31
4	626660.63	2158815.71
5	626659.65	2158817.46
6	626662.17	2158818.87
7	626655.57	2158831.03
8	626649.05	2158827.50
9	626649.41	2158826.76
10	626647.11	2158825.65
1	626654.38	2158812.26

Заявитель

(подпись, расшифровка подписи)
МП
(для юридических лиц и ИП)

Косачев О.В., по доверенности
№ 1853 от 28.12.2022

Верно



ПОСТАНОВЛЕНИЕ
Администрации Юсьвинского муниципального округа
Пермского края

02.03.2023

№ 116/9

О размещении объекта
«Газопровод-ввод низкого давления»

Рассмотрев заявление Косачева О.В., действующего на основании доверенности №1853 от 28.12.2022, и в соответствии со ст.39.33, 39.36 Земельного кодекса РФ, постановлением Правительства Пермского края от 22.07.2015 № 478-п «Об утверждении Положения о порядке и условиях размещения объектов на землях или земельных участках, находящихся в государственной или муниципальной собственности, на территории Пермского края без предоставления земельных участков и установления сервитутов» администрация Юсьвинского муниципального округа Пермского края **ПОСТАНОВЛЯЕТ:**

1. Разрешить АО «Газпром газораспределение Пермь» 614000, г. Пермь, ул. Петропавловская, 43 (ИНН 5902183841, ГРН 2125902017723), размещение объекта: «Газопровод-ввод низкого давления по ул. Савинская, д. 25а, с.Юсьва» на срок 1(один) год с 03.03.2023 до 02.03.2024 на землях, находящихся в государственной собственности, местоположение: Пермский край, Юсьвинский м.о, с.Юсьва, ул. Савинская, площадью 606 кв.м, согласно прилагаемой схеме предполагаемых к использованию земель или части земельного участка.

2. АО «Газпром газораспределение Пермь» после размещения объекта провести рекультивацию земель.

3. Контроль за исполнением постановления возложить на Власова А.В., заместителя главы администрации Юсьвинского муниципального округа Пермского края по развитию инфраструктуры и благоустройству.

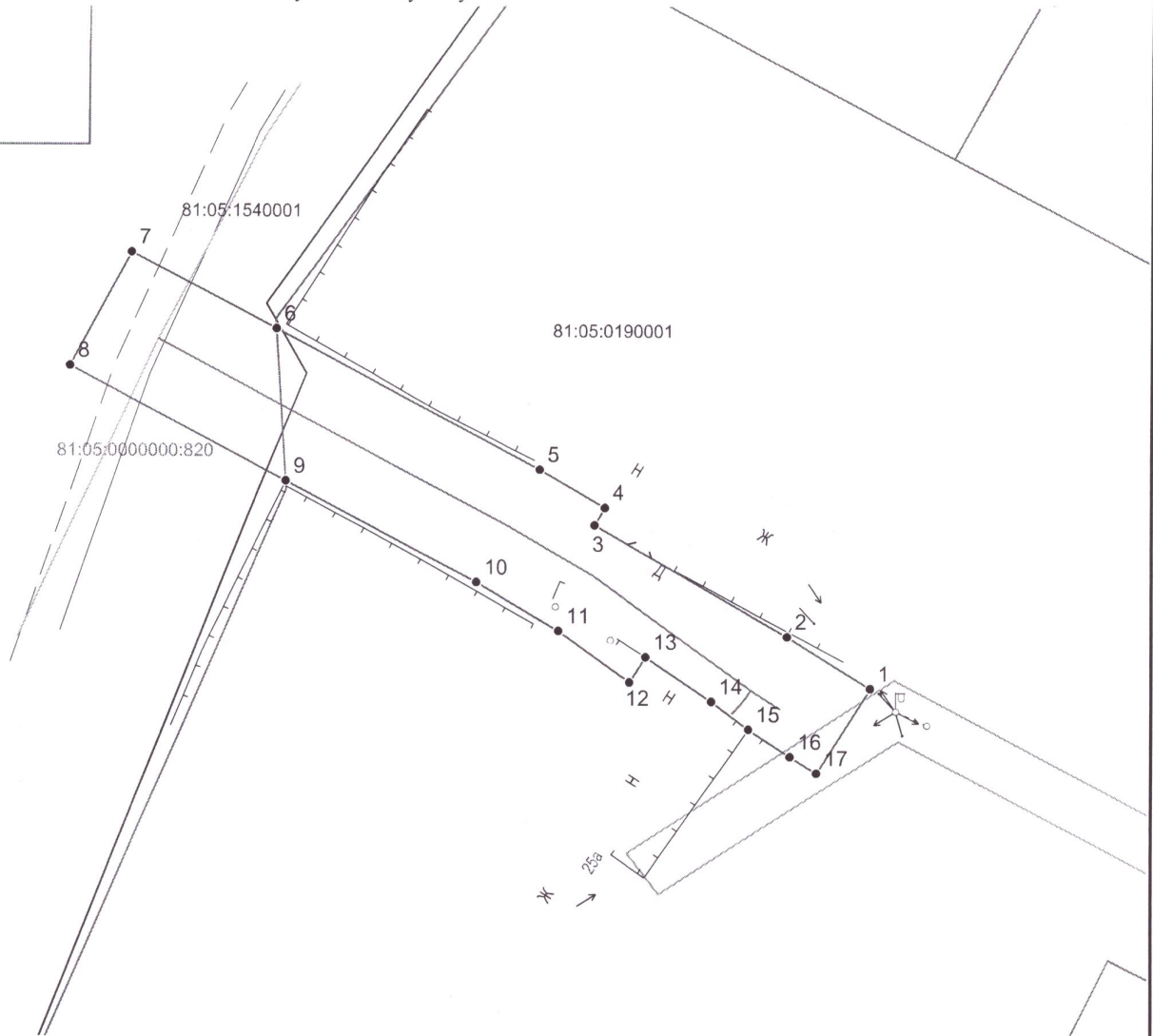
Глава муниципального округа –
глава администрации Юсьвинского
муниципального округа Пермского края



Н.Г.Никулин

Схема предполагаемых к использованию земель или части земельного участка

Объект: "Газопровод-ввод низкого давления по ул. Савинская 25А с. Юсьва"
Местоположение: Пермский край, Юсьвинский муниципальный округ, с. Юсьва
Площадь земель или части земельного участка, кв.м.: 606
Категория земель: земли населённых пунктов
Вид разрешенного использования земельного участка: отсутствует



Масштаб 1:500

Описание границ смежных землепользователей:
от т.1 до т.6, от т.9 до т.1 - земли неразграниченной государственной (муниципальной) собственности.

Обозначение характерных точек границ	Координаты (МСК -59)		Обозначение характерных точек границ	Координаты (МСК -59)	
	X	Y		X	Y
№			№		
ЗУ 1					
1	626669.89	2158759.64	10	626677.95	2158729.29
2	626673.88	2158753.26	11	626674.25	2158735.61
3	626682.39	2158738.37	12	626670.30	2158741.10
4	626683.75	2158739.17	13	626672.26	2158742.35
5	626686.68	2158734.15	14	626668.84	2158747.43
6	626697.47	2158713.82	15	626666.70	2158750.30
7	626703.41	2158702.62	16	626664.61	2158753.51
8	626694.57	2158697.93	17	626663.34	2158755.54
9	626685.75	2158714.57	1	626669.89	2158759.64

Условные обозначения:

- - граница предполагаемых к использованию земель или части земельного участка
- 1 — 2 — граница земельного участка ранее учтенного в ЕГРН
- — — — — граница кадастрового квартала
- 81:05:0190001 - кадастровый номер квартала
- 81:05:0190001:11 - кадастровый номер земельного участка в кадастровом квартале
- — — — — граница объекта капитального строительства
- — — — — проектируемый газопровод
- — — — — существующий газопровод

Заявитель

(подпись, расшифровка подписи)
МП
(для юридических лиц и ИП)

Косачев О.В., по доверенности
№ 1853 от 28.12.2022

Верно



ПОСТАНОВЛЕНИЕ
Администрации Юсьвинского муниципального округа
Пермского края

02.03.2023

№ 116/10

О размещении объекта
«Газопровод-ввод низкого давления»

Рассмотрев заявление Косачева О.В., действующего на основании доверенности №1853 от 28.12.2022, и в соответствии со ст.39.33, 39.36 Земельного кодекса РФ, постановлением Правительства Пермского края от 22.07.2015 № 478-п «Об утверждении Положения о порядке и условиях размещения объектов на землях или земельных участках, находящихся в государственной или муниципальной собственности, на территории Пермского края без предоставления земельных участков и установления сервитутов» администрация Юсьвинского муниципального округа Пермского края **ПОСТАНОВЛЯЕТ**:

1. Разрешить АО «Газпром газораспределение Пермь» 614000, г. Пермь, ул. Петропавловская, 43 (ИНН 5902183841, ГРН 2125902017723), размещение объекта: «Газопровод-ввод низкого давления по ул. Савинская, д. 22, с.Юсьва» на срок 1(один) год с 03.03.2023 до 02.03.2024 на землях, находящихся в государственной собственности, местоположение: Пермский край, Юсьвинский м.о, с.Юсьва, ул. Савинская, площадью 78 кв.м, согласно прилагаемой схеме предполагаемых к использованию земель или части земельного участка.

2. АО «Газпром газораспределение Пермь» после размещения объекта провести рекультивацию земель.

3. Контроль за исполнением постановления возложить на Власова А.В., заместителя главы администрации Юсьвинского муниципального округа Пермского края по развитию инфраструктуры и благоустройству.

Глава муниципального округа –
глава администрации Юсьвинского
муниципального округа Пермского края



Н.Г.Никулин

Схема предполагаемых к использованию земель или части земельного участка

Объект: "Газопровод-ввод низкого давления по ул. Савинская, д. 22 Юсьва с."
 Местоположение: Пермский край, Юсьвинский муниципальный округ, с. Юсьва
 Площадь земель или части земельного участка, кв.м.: 78
 Категория земель: земли населённых пунктов
 Вид разрешенного использования земельного участка: отсутствует



Масштаб 1:500

Описание границ смежных землепользователей:
 от т.2 до т.1 - земли неразграниченной государственной (муниципальной) собственности;
 от т.1 до т.2 - 81:05:0190001:31.

Обозначение характерных точек границ	Координаты (МСК -59)	
	X	Y
№		
ЗУ1		
1	626733.78	2158871.44
2	626743.28	2158876.64
3	626744.33	2158866.80
4	626734.39	2158865.73
1	626733.78	2158871.44

Условные обозначения:

- граница предполагаемых к использованию земель или части земельного участка
- граница земельного участка ранее учтенного в ЕГРН
- граница кадастрового квартала
- 81:05:0190001 - кадастровый номер квартала
- 81:05:0190001:31 - кадастровый номер земельного участка в кадастровом квартале
- граница объекта капитального строительства
- проектируемый газопровод
- существующий газопровод

Заявитель Косачев О.В., по доверенности
 (подпись, расшифровка подписи) № 1853 от 28.12.2022
 МП Верно
 (для юридических лиц и ИП)



ПОСТАНОВЛЕНИЕ
Администрации Юсьвинского муниципального округа
Пермского края

02.03.2023

№ 116/11

О размещении объекта
«Газопровод-ввод низкого давления»

Рассмотрев заявление Косачева О.В., действующего на основании доверенности №1853 от 28.12.2022, и в соответствии со ст.39.33, 39.36 Земельного кодекса РФ, постановлением Правительства Пермского края от 22.07.2015 № 478-п «Об утверждении Положения о порядке и условиях размещения объектов на землях или земельных участках, находящихся в государственной или муниципальной собственности, на территории Пермского края без предоставления земельных участков и установления сервитутов» администрация Юсьвинского муниципального округа Пермского края **ПОСТАНОВЛЯЕТ:**

1.Разрешить АО «Газпром газораспределение Пермь» 614000, г. Пермь, ул. Петропавловская, 43 (ИНН 5902183841, ГРН 2125902017723), размещение объекта: «Газопровод-ввод низкого давления по ул. Савинская, д. 8, с.Юсьва» на срок 1(один) год с 03.03.2023 до 02.03.2024 на землях, находящихся в государственной собственности, местоположение: Пермский край, Юсьвинский м.о, с.Юсьва, ул. Савинская, площадью 149 кв.м, согласно прилагаемой схеме предполагаемых к использованию земель или части земельного участка.

2. АО «Газпром газораспределение Пермь» после размещения объекта провести рекультивацию земель.

3.Контроль за исполнением постановления возложить на Власова А.В., заместителя главы администрации Юсьвинского муниципального округа Пермского края по развитию инфраструктуры и благоустройству.

Глава муниципального округа –
глава администрации Юсьвинского
муниципального округа Пермского края



Н.Г.Никулин

Схема предполагаемых к использованию земель или части земельного участка

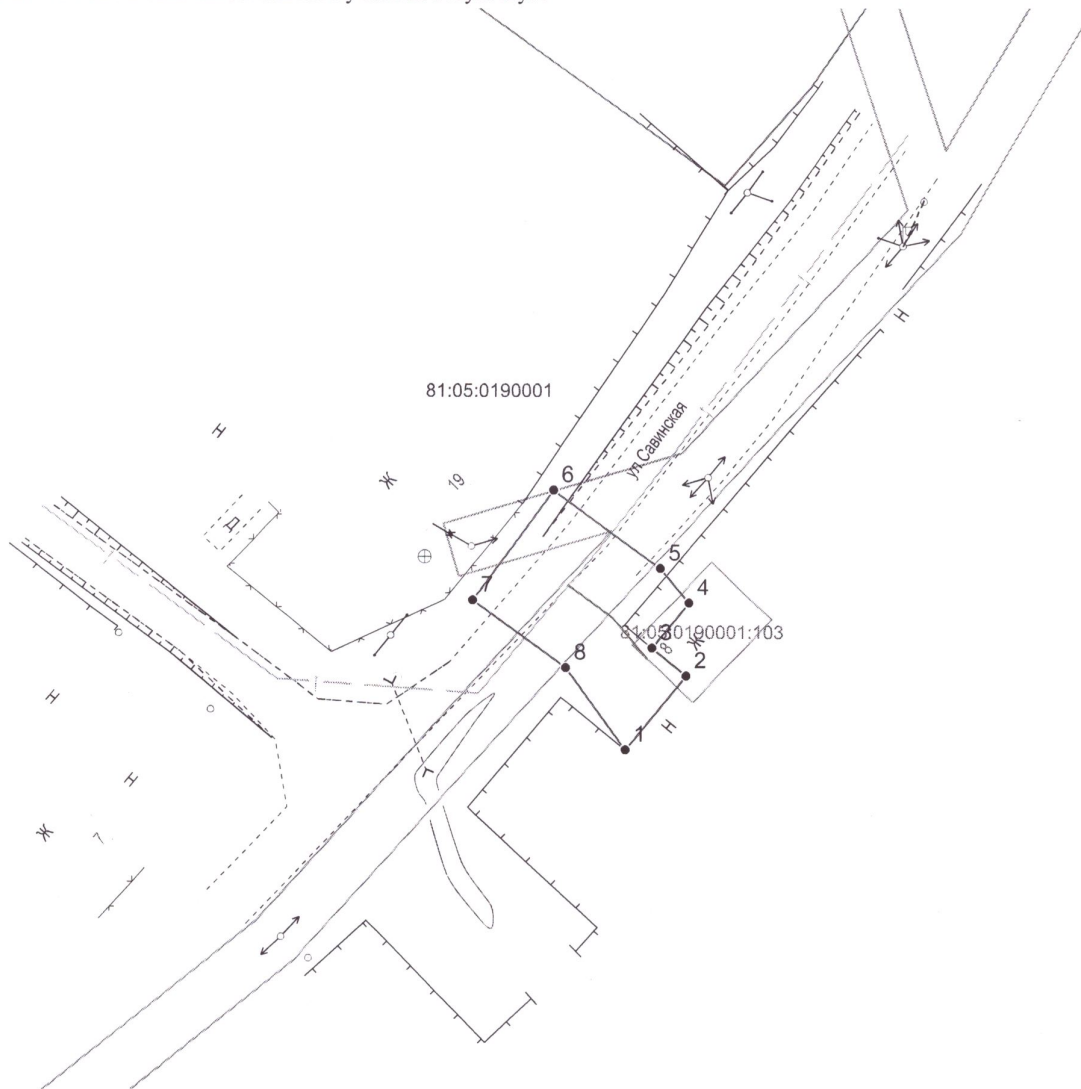
Объект: "Газопровод-ввод низкого давления по ул. Савинская, д. 8 Юсьва с."

Местоположение: Пермский край, Юсьвинский муниципальный округ, с. Юсьва

Площадь земель или части земельного участка, кв.м.: 149

Категория земель: земли населённых пунктов

Вид разрешенного использования земельного участка: отсутствует



Масштаб 1:500

Описание границ смежных землепользователей:
от т. I до т. I - земли неразграниченной государственной (муниципальной) собственности.

Обозначение характерных точек границ	Координаты (МСК -59)	
	X	Y
№		
ЗУ1		
1	626473.53	2158726.00
2	626478.97	2158730.44
3	626481.02	2158727.93
4	626484.35	2158730.65
5	626486.90	2158728.53
6	626492.61	2158720.71
7	626484.53	2158714.81
8	626479.55	2158721.64
1	626473.53	2158726.00

Условные обозначения:

- — граница предполагаемых к использованию земель или части земельного участка
- 1 — граница земельного участка ранее учтенного в ЕГРН
- 2 — граница кадастрового квартала
- 81:05:0190001 — кадастровый номер квартала
- 81:05:0190001:11 — кадастровый номер земельного участка в кадастровом квартале
- граница объекта капитального строительства
- проектируемый газопровод
- существующий газопровод

Заявитель

(подпись, расшифровка подписи)
МП
(для юридических лиц и ИП)

Косачев О.В., по доверенности
№ 1853 от 28.12.2022

Верно



ПОСТАНОВЛЕНИЕ
Администрации Юсьвинского муниципального округа
Пермского края

02.03.2023

№ 116/12

О размещении объекта
«Газопровод-ввод низкого давления»

Рассмотрев заявление Косачева О.В., действующего на основании доверенности №1853 от 28.12.2022, и в соответствии со ст.39.33, 39.36 Земельного кодекса РФ, постановлением Правительства Пермского края от 22.07.2015 № 478-п «Об утверждении Положения о порядке и условиях размещения объектов на землях или земельных участках, находящихся в государственной или муниципальной собственности, на территории Пермского края без предоставления земельных участков и установления сервитутов» администрация Юсьвинского муниципального округа Пермского края ПОСТАНОВЛЯЕТ:

1. Разрешить АО «Газпром газораспределение Пермь» 614000, г. Пермь, ул. Петропавловская, 43 (ИНН 5902183841, ГРН 2125902017723), размещение объекта: «Газопровод-ввод низкого давления по ул. Савинская, д. 28б, с.Юсьва» на срок 1(один) год с 03.03.2023 до 02.03.2024 на землях, находящихся в государственной собственности, местоположение: Пермский край, Юсьвинский м.о, с.Юсьва, ул. Савинская, площадью 1274 кв.м, согласно прилагаемой схеме предполагаемых к использованию земель или части земельного участка.

2. АО «Газпром газораспределение Пермь» после размещения объекта провести рекультивацию земель.

3. Контроль за исполнением постановления возложить на Власова А.В., заместителя главы администрации Юсьвинского муниципального округа Пермского края по развитию инфраструктуры и благоустройству.

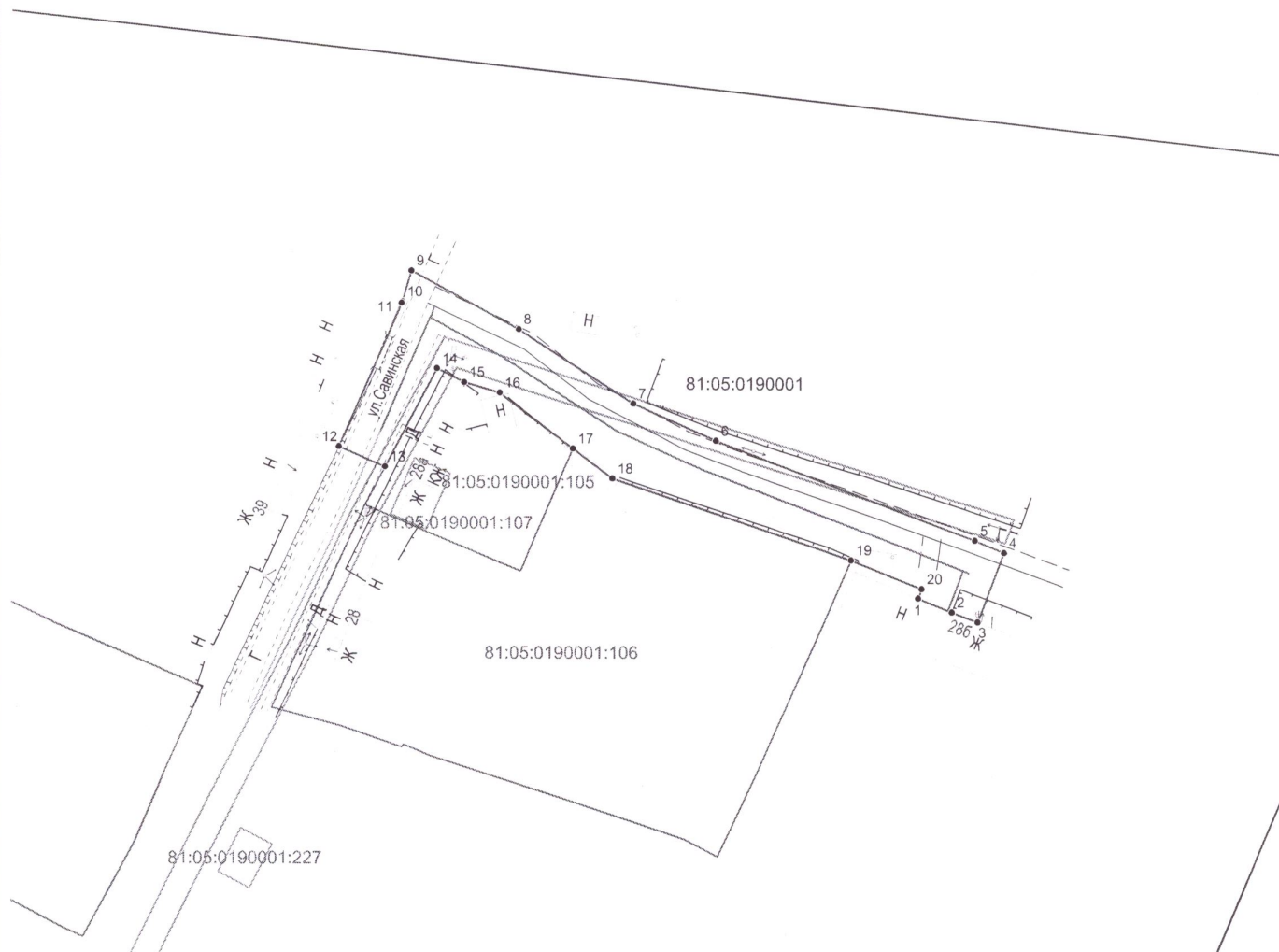
Глава муниципального округа –
глава администрации Юсьвинского
муниципального округа Пермского края



Н.Г.Никулин

Схема предполагаемых к использованию земель или части земельного участка

Объект: "Газопровод-ввод низкого давления по ул. Савинская 286 с. Юсьва"
Местоположение: Пермский край, Юсьвинский муниципальный округ, с. Юсьва
Площадь земель или части земельного участка, кв.м.: 1274
Категория земель: земли населённых пунктов
Вид разрешенного использования земельного участка: отсутствует



Масштаб 1:500


Описание границ смежных землепользователей:

от т.1 до т.13, от т.19 до т.1 - земли неразграниченной государственной (муниципальной) собственности;
от т.13 до т.17 - 81:05:0190001:105;
от т.17 до т.19 - 81:05:0190001:106.

Условные обозначения:

- — граница предполагаемых к использованию земель или части земельного участка
- 1 — граница земельного участка ранее учтенного в ЕГРН
- граница кадастрового квартала
- 81:05:0190001 — кадастровый номер квартала
- 81:05:0190001:27 — кадастровый номер земельного участка в кадастровом квартале
- граница объекта капитального строительства
- проектируемый газопровод
- существующий газопровод

Обозначение характерных точек границ	Координаты (МСК -59)		Обозначение характерных точек границ	Координаты (МСК -59)	
	X	Y		X	Y
№	ЗУ1		№		
1	626877.58	2159040.37	11	626923.81	2158959.17
2	626875.42	2159045.63	12	626901.21	2158949.36
3	626873.89	2159049.67	14	626913.58	2158964.79
4	626884.68	2159053.75	15	626911.39	2158969.06
5	626886.57	2159049.22	16	626909.74	2158974.64
6	626902.23	2159008.54	17	626900.96	2158986.14
7	626908.06	2158995.58	18	626896.24	2158992.33
8	626919.74	2158977.61	19	626883.46	2159029.80
9	626928.85	2158960.74	20	626879.05	2159040.93
10	626924.05	2158959.31	1	626877.58	2159040.37

Заявитель  Косачев О.В., по доверенности
(подпись, расшифровка подписи) № 1853 от 28.12.2022
МП Верно
(для юридических лиц и ИП)



ПОСТАНОВЛЕНИЕ
Администрации Юсьвинского муниципального округа
Пермского края

02.03.2023

№ 116/13

О размещении объекта
«Газопровод-ввод низкого давления»

Рассмотрев заявление Косачева О.В., действующего на основании доверенности №1853 от 28.12.2022, и в соответствии со ст.39.33, 39.36 Земельного кодекса РФ, постановлением Правительства Пермского края от 22.07.2015 № 478-п «Об утверждении Положения о порядке и условиях размещения объектов на землях или земельных участках, находящихся в государственной или муниципальной собственности, на территории Пермского края без предоставления земельных участков и установления сервитутов» администрация Юсьвинского муниципального округа Пермского края **ПОСТАНОВЛЯЕТ:**

1. Разрешить АО «Газпром газораспределение Пермь» 614000, г. Пермь, ул. Петропавловская, 43 (ИНН 5902183841, ГРН 2125902017723), размещение объекта: «Газопровод-ввод низкого давления по ул. Пушкина, д. 17, с.Юсьва» на срок 1(один) год с 03.03.2023 до 02.03.2024 на землях, находящихся в государственной собственности, местоположение: Пермский край, Юсьвинский м.о, с.Юсьва, ул. Пушкина, площадью 114 кв.м, согласно прилагаемой схеме предполагаемых к использованию земель или части земельного участка.

2. АО «Газпром газораспределение Пермь» после размещения объекта провести рекультивацию земель.

3. Контроль за исполнением постановления возложить на Власова А.В., заместителя главы администрации Юсьвинского муниципального округа Пермского края по развитию инфраструктуры и благоустройству.

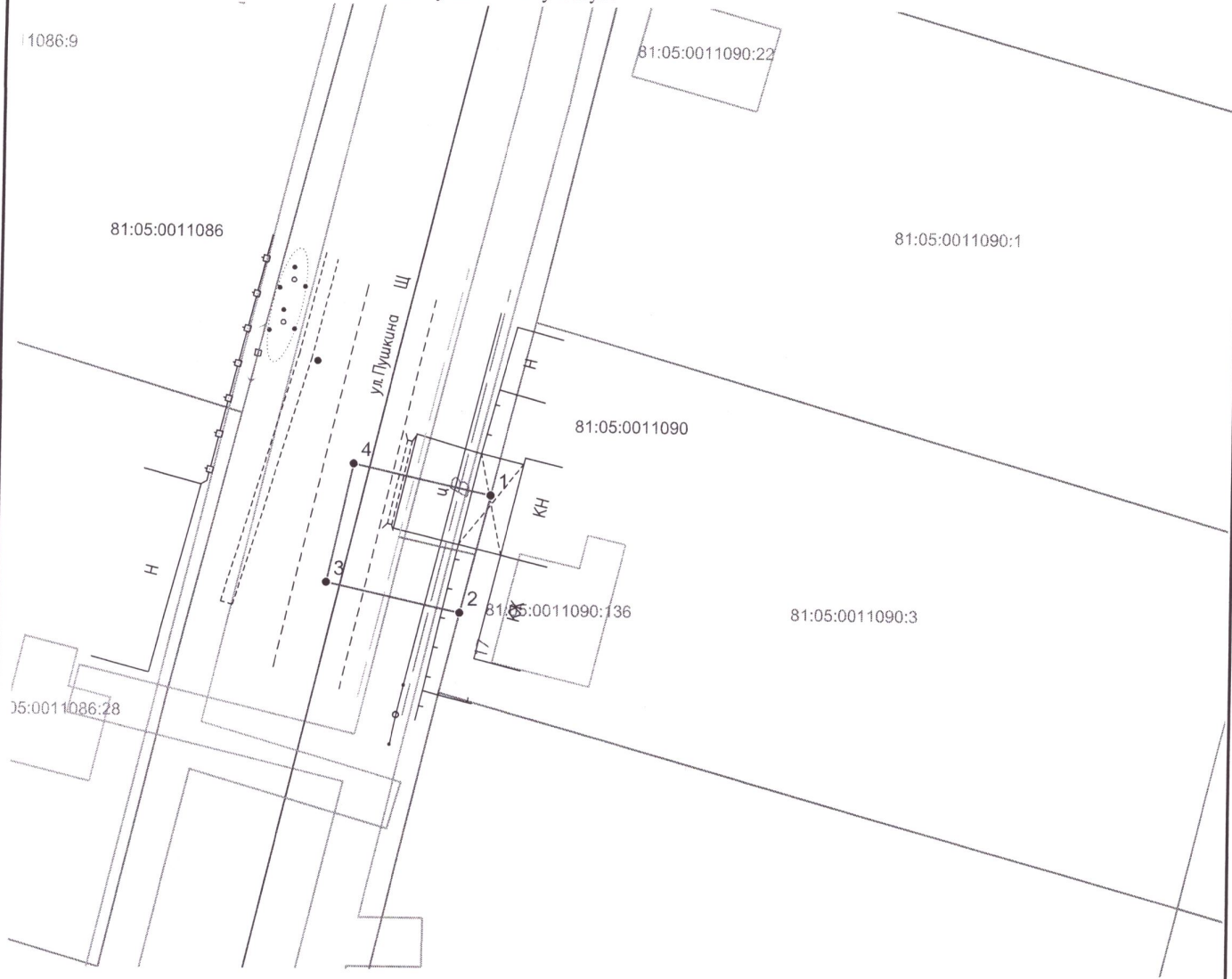
Глава муниципального округа –
глава администрации Юсьвинского
муниципального округа Пермского края



Н.Г.Никулин

Схема предполагаемых к использованию земель или части земельного участка

Объект: "Газопровод-ввод низкого давления по ул. Пушкина 17 с. Юсьва"
 Местоположение: Пермский край, Юсьвинский муниципальный округ, с. Юсьва
 Площадь земель или части земельного участка, кв.м.: 114
 Категория земель: земли населённых пунктов
 Вид разрешенного использования земельного участка: отсутствует



Масштаб 1:500

Описание границ смежных землепользователей:
 от т.2 до т.1 - земли
 неразграниченной государственной
 (муниципальной) собственности;
 от т.1 до т.2 - 81:05:0011090:3.

Обозначение характерных точек границ	Координаты (МСК -59)	
	X	Y
№		
ЗУ1		
1	624738.23	2159062.90
2	624728.52	2159060.48
3	624730.90	2159049.46
4	624740.68	2159051.57
1	624738.23	2159062.90

Условные обозначения:

- — ● - граница предполагаемых к использованию земель или части земельного участка
- 1 — 2 - граница земельного участка ранее учтенного в ЕГРН
- — — - граница кадастрового квартала
- 81:05:0011090 - кадастровый номер квартала
- 81:05:0011090:3 - кадастровый номер земельного участка в кадастровом квартале
- — — — - граница объекта капитального строительства
- — — — - проектируемый газопровод
- - - - - существующий газопровод

Заявитель Косачев О.В., по доверенности
 (подпись, расшифровка подписи) № 1853 от 28.12.2022
 МП Верно
 (для юридических лиц и ИП)



ПОСТАНОВЛЕНИЕ
Администрации Юсьвинского муниципального округа
Пермского края

02.03.2023

№ 116/14

О размещении объекта
«Газопровод-ввод низкого давления»

Рассмотрев заявление Косачева О.В., действующего на основании доверенности №1853 от 28.12.2022, и в соответствии со ст.39.33, 39.36 Земельного кодекса РФ, постановлением Правительства Пермского края от 22.07.2015 № 478-п «Об утверждении Положения о порядке и условиях размещения объектов на землях или земельных участках, находящихся в государственной или муниципальной собственности, на территории Пермского края без предоставления земельных участков и установления сервитутов» администрация Юсьвинского муниципального округа Пермского края **ПОСТАНОВЛЯЕТ**:

1. Разрешить АО «Газпром газораспределение Пермь» 614000, г. Пермь, ул. Петропавловская, 43 (ИНН 5902183841, ГРН 2125902017723), размещение объекта: «Газопровод-ввод низкого давления по ул. Парковая, д. 24, с.Юсьва» на срок 1(один) год с 03.03.2023 до 02.03.2024 на землях, находящихся в государственной собственности, местоположение: Пермский край, Юсьвинский м.о, с.Юсьва, ул. Парковая, площадью 231 кв.м, согласно прилагаемой схеме предполагаемых к использованию земель или части земельного участка.

2. АО «Газпром газораспределение Пермь» после размещения объекта провести рекультивацию земель.

3. Контроль за исполнением постановления возложить на Власова А.В., заместителя главы администрации Юсьвинского муниципального округа Пермского края по развитию инфраструктуры и благоустройству.

Глава муниципального округа –
глава администрации Юсьвинского
муниципального округа Пермского края



Н.Г.Никулин

Схема предполагаемых к использованию земель или части земельного участка

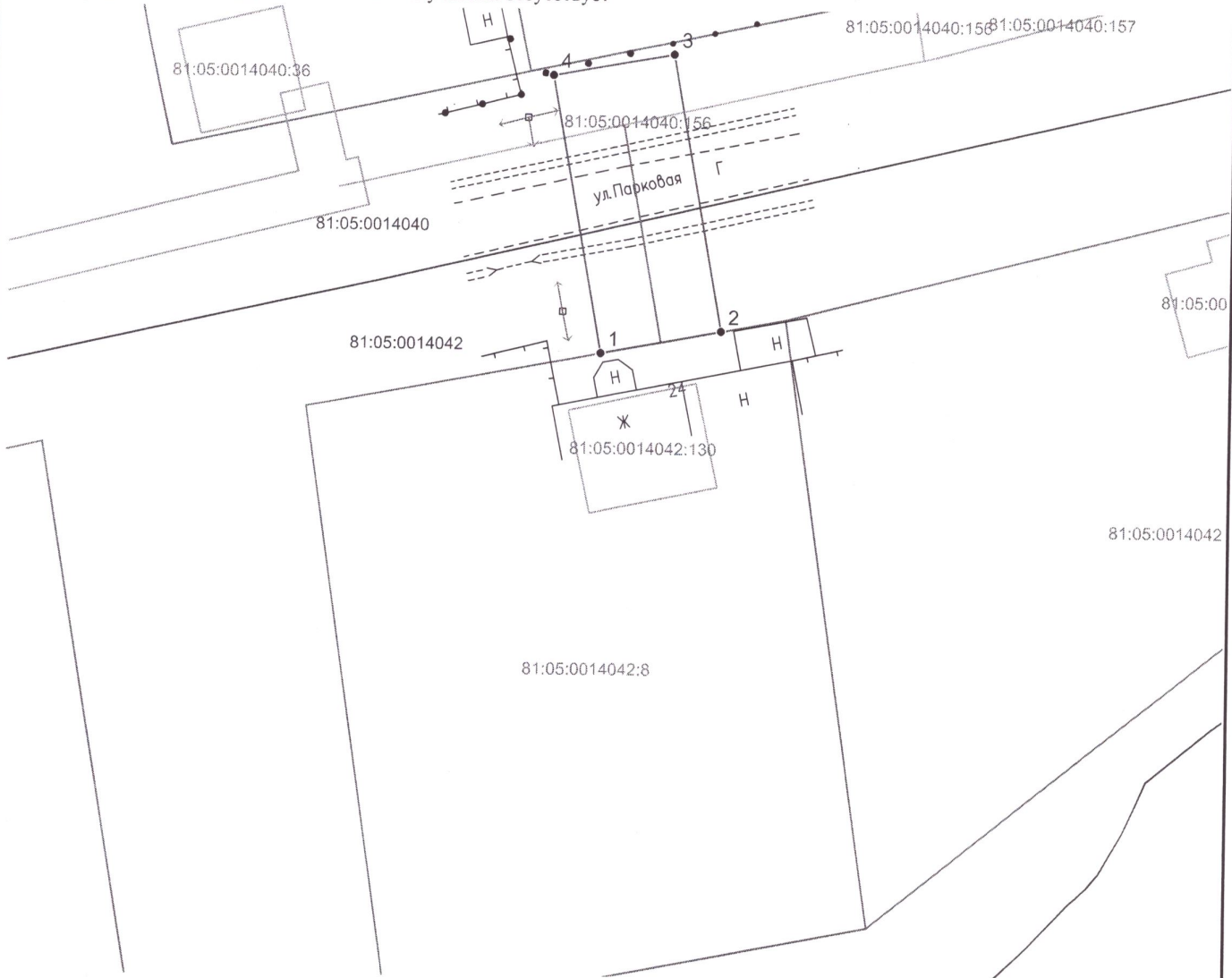
Объект: "Газопровод-ввод низкого давления по ул. Парковая 24 с. Юсьва"

Местоположение: Пермский край, Юсьвинский муниципальный округ, с. Юсьва

Площадь земель или части земельного участка, кв.м.: 231

Категория земель: земли населённых пунктов

Вид разрешенного использования земельного участка: отсутствует



Масштаб 1:500

Описание границ смежных землепользователей:
от т.2 до т.1 - земли неразграниченной государственной (муниципальной) собственности;
от т.1 до т.2 - 81:05:0014042:8.

Условные обозначения:

- — граница предполагаемых к использованию земель или части земельного участка
- 1 — граница земельного участка ранее учтенного в ЕГРН
- 2 — граница кадастрового квартала
- 81:05:0014042 — кадастровый номер квартала
- 81:05:0014042:8 — кадастровый номер земельного участка в кадастровом квартале
- граница объекта капитального строительства
- проектируемый газопровод
- существующий газопровод

Обозначение характерных точек границ	Координаты (МСК -59)	
	X	Y
№		
ЗУ1		
1	626243.06	2160345.59
2	626244.94	2160355.41
3	626267.63	2160351.27
4	626265.84	2160341.43
1	626243.06	2160345.59

Заявитель

(подпись, расшифровка подписи)
МП
(для юридических лиц и ИП)

Косачев О.В., по доверенности
№ 1853 от 28.12.2022

Верно