

**Схема расположения границ публичного сервитута
для эксплуатации объекта электросетевого хозяйства
ВЛ 0,4кВ от ТП 743, ВЛ 0,4кВ от ТП 744 фидер 2 ПС Купрос**







(наименование объекта)

План границ объекта



Используемые условные знаки и обозначения:

Масштаб 1:3000

- | | | | |
|---------------------------------------------------------------------------------------|-------------------------------------------------------------------------------|--------------------------------------------------------------------------------------------|-----------------------------------|
|  1 | - обозначение характерной точки границы устанавливаемого публичного сервитута |  с. Опи | - наименование населенного пункта |
|  | - границы земельных участков, попадающих в зону публичного сервитута |  | - ось линии, контур объекта |
|  | - граница кадастрового квартала | | |
| 81:05:1380001 | - номер кадастрового квартала | | |
| :123 | - кадастровый номер земельного участка | | |
|  | - граница устанавливаемого публичного сервитута | | |