



ПОСТАНОВЛЕНИЕ
Администрации Юсьвинского муниципального округа
Пермского края

28.03.2023

№ 181

О размещении объекта
«Газопровод-ввод низкого давления»

Рассмотрев заявление Косачева О.В., действующего на основании доверенности №1853 от 28.12.2022, и в соответствии со ст.39.33, 39.36 Земельного кодекса РФ, постановлением Правительства Пермского края от 22.07.2015 № 478-п «Об утверждении Положения о порядке и условиях размещения объектов на землях или земельных участках, находящихся в государственной или муниципальной собственности, на территории Пермского края без предоставления земельных участков и установления сервитутов» администрация Юсьвинского муниципального округа Пермского края ПОСТАНОВЛЯЕТ:

1. Разрешить АО «Газпром газораспределение Пермь» 614000, г. Пермь, ул. Петропавловская, 43 (ИНН 5902183841, ГРН 2125902017723), размещение объекта: «Газопровод-ввод низкого давления по ул. Советская, 30/1, с.Купрос» на срок 1(один) год с 29.03.2023 до 28.03.2024 на землях, находящихся в государственной собственности, местоположение: Пермский край, Юсьвинский м.о, с.Купрос, площадью 459 кв.м, согласно прилагаемой схеме предполагаемых к использованию земель или части земельного участка.

2. АО «Газпром газораспределение Пермь» после размещения объекта провести рекультивацию земель.

3. Контроль за исполнением постановления возложить на Власова А.В., заместителя главы администрации Юсьвинского муниципального округа Пермского края по развитию инфраструктуры и благоустройству.

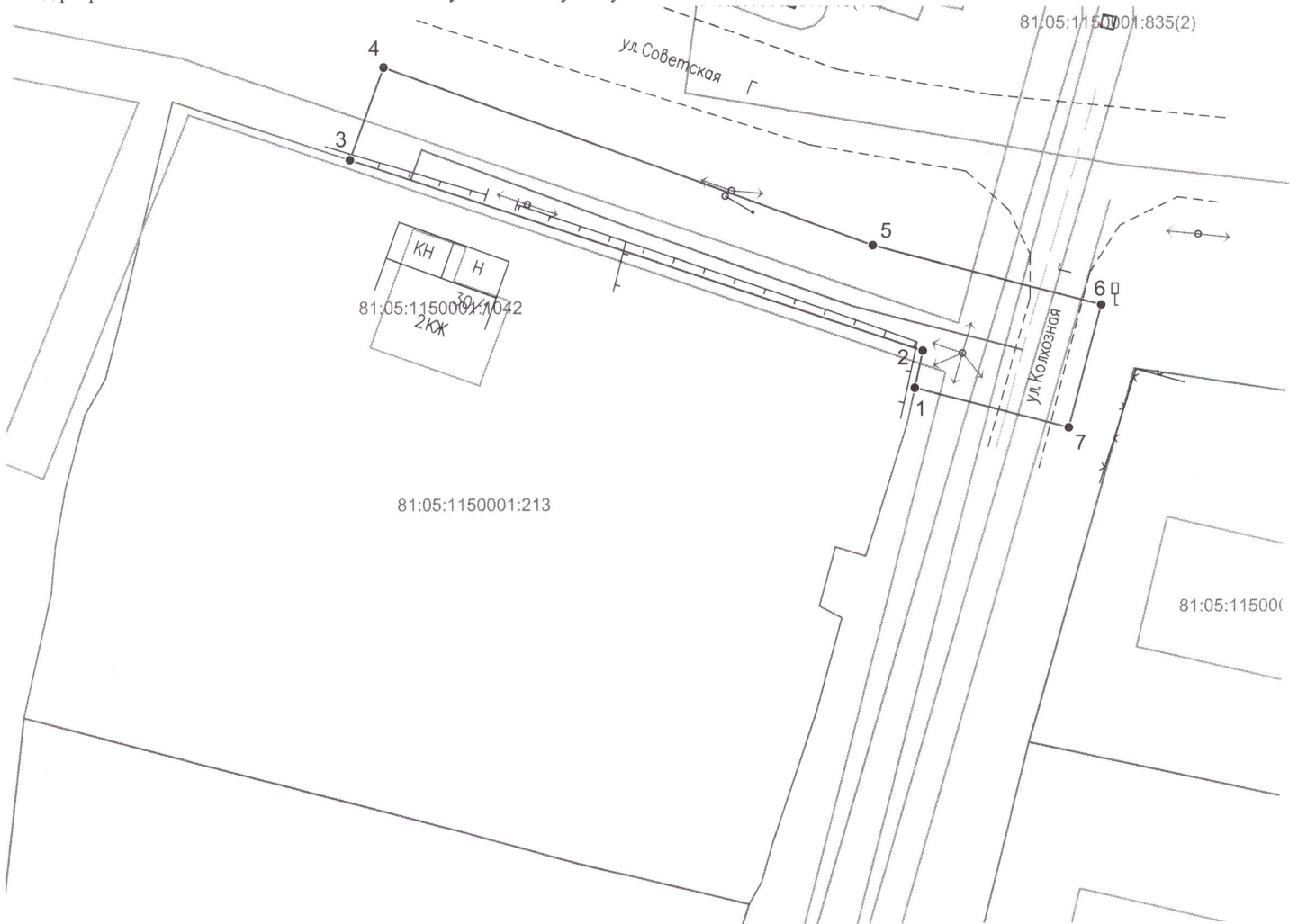
Глава муниципального округа –
глава администрации Юсьвинского
муниципального округа Пермского края



Н.Г.Никулин

Схема предполагаемых к использованию земель или части земельного участка 5181

Объект: "Газопровод-ввод низкого давления по ул. Советская, 30/1, с. Купрос"
Местоположение: Пермский край, Юсьвинский муниципальный округ, с. Купрос
Площадь земель или части земельного участка, кв.м.: 459
Категория земель: земли населённых пунктов
Вид разрешенного использования земельного участка: отсутствует



Масштаб 1:500

**Описание границ смежных
землепользователей:**

от т.3 до т.1 - земли
неразграниченной государственной
(муниципальной) собственности;
от т.1 до т.3 - 81:05:1150001:213.

Обозначение характерных точек границ №	Координаты (МСК -59)	
	X	Y
ЗУ 1		
1	627132.36	2191171.09
2	627135.28	2191171.71
3	627150.22	2191126.83
4	627157.47	2191129.42
5	627143.55	2191167.75
6	627138.94	2191185.60
7	627129.26	2191183.09
1	627132.36	2191171.09

Условные обозначения:

- граница предполагаемых к использованию земель или части земельного участка
- граница земельного участка ранее учтенного в ЕГРН
- граница кадастрового квартала
- 81:05:1150001 - кадастровый номер квартала
- 81:05:1150001:213 - кадастровый номер земельного участка в кадастровом квартале
- граница объекта капитального строительства
- проектируемый газопровод
- существующий газопровод

Заявитель

(подпись, расшифровка подписи)
МП
(для юридических лиц и ИП)

Косачев О.В., по доверенности
№ 1639 от 13.12.2021

Верно



ПОСТАНОВЛЕНИЕ
Администрации Юсьвинского муниципального округа
Пермского края

28.03.2023

№ 181/1

О размещении объекта
«Газопровод-ввод низкого давления»

Рассмотрев заявление Косачева О.В., действующего на основании доверенности №1853 от 28.12.2022, и в соответствии со ст.39.33, 39.36 Земельного кодекса РФ, постановлением Правительства Пермского края от 22.07.2015 № 478-п «Об утверждении Положения о порядке и условиях размещения объектов на землях или земельных участках, находящихся в государственной или муниципальной собственности, на территории Пермского края без предоставления земельных участков и установления сервитутов» администрация Юсьвинского муниципального округа Пермского края **ПОСТАНОВЛЯЕТ:**

1. Разрешить АО «Газпром газораспределение Пермь» 614000, г. Пермь, ул. Петропавловская, 43 (ИНН 5902183841, ГРН 2125902017723), размещение объекта: «Газопровод-ввод низкого давления по ул. Попова, 23а-1, с. Юсьва» на срок 1(один) год с 29.03.2023 до 28.03.2024 на землях, находящихся в государственной собственности, местоположение: Пермский край, Юсьвинский м.о, с. Юсьва, площадью 592 кв.м, согласно прилагаемой схеме предполагаемых к использованию земель или части земельного участка.

2. АО «Газпром газораспределение Пермь» после размещения объекта провести рекультивацию земель.

3. Контроль за исполнением постановления возложить на Власова А.В., заместителя главы администрации Юсьвинского муниципального округа Пермского края по развитию инфраструктуры и благоустройству.

Глава муниципального округа –
глава администрации Юсьвинского
муниципального округа Пермского края



Н.Г.Никулин

Схема предполагаемых к использованию земель или части земельного участка № 181/1

Объект: "Газопровод-ввод низкого давления по ул. Попова 23а-1, с.Юсьва"
 Местоположение: Пермский край, Юсьвинский муниципальный округ, с. Юсьва
 Площадь земель или части земельного участка, кв.м.: 592
 Категория земель: земли населённых пунктов
 Вид разрешенного использования земельного участка: отсутствует




Масштаб 1:500

Описание границ смежных землепользователей:
 от т.6 до т.7 - земли неразграниченной государственной (муниципальной) собственности;
 от т.1 до т.2, от т.8 до т.10 - 81:05:0011072:5;
 от т.7 до т.8 - 81:05:0011072:1;
 от т.10 до т.1 - 81:05:0011072:140.

Обозначение характерных точек границ	Координаты (МСК -59)		Обозначение характерных точек границ	Координаты (МСК -59)	
	X	Y		X	Y
№			№		
	ЗУ1		6	624723.82	2158679.03
1	624713.40	2158733.00	7	624721.65	2158690.44
2	624710.22	2158745.68	8	624714.99	2158722.71
3	624718.79	2158747.13	9	624715.11	2158726.05
4	624719.74	2158741.48	10	624713.64	2158732.17
5	624733.11	2158681.09	1	624713.40	2158733.00

Условные обозначения:

- — граница предполагаемых к использованию земель или части земельного участка
- 1 — граница земельного участка ранее учтенного в ЕГРН
- — граница кадастрового квартала
- 81:05:0011072 — кадастровый номер квартала
- 81:05:0011072:5 — кадастровый номер земельного участка в кадастровом квартале
- — граница объекта капитального строительства
- — проектируемый газопровод
- — существующий газопровод

Заявитель  Косачев О.В., по доверенности
 (подпись, расшифровка подписи) № 1853 от 28.12.2022
 МП Верно
 (для юридических лиц и ИП)



ПОСТАНОВЛЕНИЕ
Администрации Юсьвинского муниципального округа
Пермского края

29.03.2023

№ 186

О размещении объекта
«Газопровод-ввод низкого давления»

Рассмотрев заявление Косачева О.В., действующего на основании доверенности №1853 от 28.12.2022, и в соответствии со ст.39.33, 39.36 Земельного кодекса РФ, постановлением Правительства Пермского края от 22.07.2015 № 478-п «Об утверждении Положения о порядке и условиях размещения объектов на землях или земельных участках, находящихся в государственной или муниципальной собственности, на территории Пермского края без предоставления земельных участков и установления сервитутов» администрация Юсьвинского муниципального округа Пермского края **ПОСТАНОВЛЯЕТ**:

1. Разрешить АО «Газпром газораспределение Пермь» 614000, г. Пермь, ул. Петропавловская, 43 (ИНН 5902183841, ГРН 2125902017723), размещение объекта: «Газопровод-ввод низкого давления по ул. Советская, 117, с.Юсьва» на срок 1(один) год с 29.03.2023 до 28.03.2024 на землях, находящихся в муниципальной собственности, местоположение: Пермский край, Юсьвинский м.о, с.Юсьва, ул. Советская, площадью 82 кв.м, согласно прилагаемой схеме предполагаемых к использованию земель или части земельного участка.

2. АО «Газпром газораспределение Пермь» после размещения объекта провести рекультивацию земель.

3. Контроль за исполнением постановления возложить на Власова А.В., заместителя главы администрации Юсьвинского муниципального округа Пермского края по развитию инфраструктуры и благоустройству.

Глава муниципального округа –
глава администрации Юсьвинского
муниципального округа Пермского края



Н.Г.Никулин

Приложение к постановлению администрации Юсьвинского муниципального округа ПК от 28.03.2023 г. № 148

Схема предполагаемых к использованию земель или части земельного участка

Объект: "Газопровод-ввод низкого давления по ул. Советская, д. 117 Юсьва с."

Местоположение: Пермский край, Юсьвинский м.о., с. Юсьва, ул. Советская

Площадь земель или части земельного участка, кв.м.: 82

Категория земель: земли населённых пунктов

Вид разрешенного использования земельного участка: отсутствует

№ точки границы	Каталог координат (МСК-59), м	
	X	Y
1	625467.67	2160667.39
2	625469.32	2160675.41
3	625459.78	2160678.66
4	625458.12	2160670.62
1	625467.67	2160667.39



Масштаб 1:500

Условные обозначения:

- — граница предполагаемых к использованию земель или части земельного участка
- 1 — граница земельного участка ранее учтенного в ЕГРН
- 2 — граница кадастрового квартала
- 81:05:0012025 — кадастровый номер квартала
- 1:05:0012025:110 — кадастровый номер земельного участка в кадастровом квартале
- — проектируемый газопровод-ввод низкого давления
- — существующий газопровод

Описание границ смежных землепользователей:

- от т.2 до т.3 - земельный участок с кадастровым номером 81:05:0012025:108
- от т.4 до т.1 - земельный участок с кадастровым номером 81:05:0012025:110

Заявитель

(подпись, расшифровка подписи)

OK

Косачев О.В., по доверенности

№ 1853 от 28.12.2022

МП

Верно

(для юридических лиц и ИП)



ПОСТАНОВЛЕНИЕ
Администрации Юсьвинского муниципального округа
Пермского края

29.03.2023

№ 186/1

О размещении объекта
«Газопровод-ввод низкого давления»

Рассмотрев заявление Косачева О.В., действующего на основании доверенности №1853 от 28.12.2022, и в соответствии со ст.39.33, 39.36 Земельного кодекса РФ, постановлением Правительства Пермского края от 22.07.2015 № 478-п «Об утверждении Положения о порядке и условиях размещения объектов на землях или земельных участках, находящихся в государственной или муниципальной собственности, на территории Пермского края без предоставления земельных участков и установления сервитутов» администрация Юсьвинского муниципального округа Пермского края **ПОСТАНОВЛЯЕТ:**

1. Разрешить АО «Газпром газораспределение Пермь» 614000, г. Пермь, ул. Петропавловская, 43 (ИНН 5902183841, ГРН 2125902017723), размещение объекта: «Газопровод-ввод низкого давления по ул. Народная, 16, с.Юсьва» на срок 1(один) год с 29.03.2023 до 28.03.2024 на землях, находящихся в государственной собственности, местоположение: Пермский край, Юсьвинский м.о, с.Юсьва, ул. Народная, площадью 106 кв.м, согласно прилагаемой схеме предполагаемых к использованию земель или части земельного участка.

2. АО «Газпром газораспределение Пермь» после размещения объекта провести рекультивацию земель.

3. Контроль за исполнением постановления возложить на Власова А.В., заместителя главы администрации Юсьвинского муниципального округа Пермского края по развитию инфраструктуры и благоустройству.

Глава муниципального округа –
глава администрации Юсьвинского
муниципального округа Пермского края



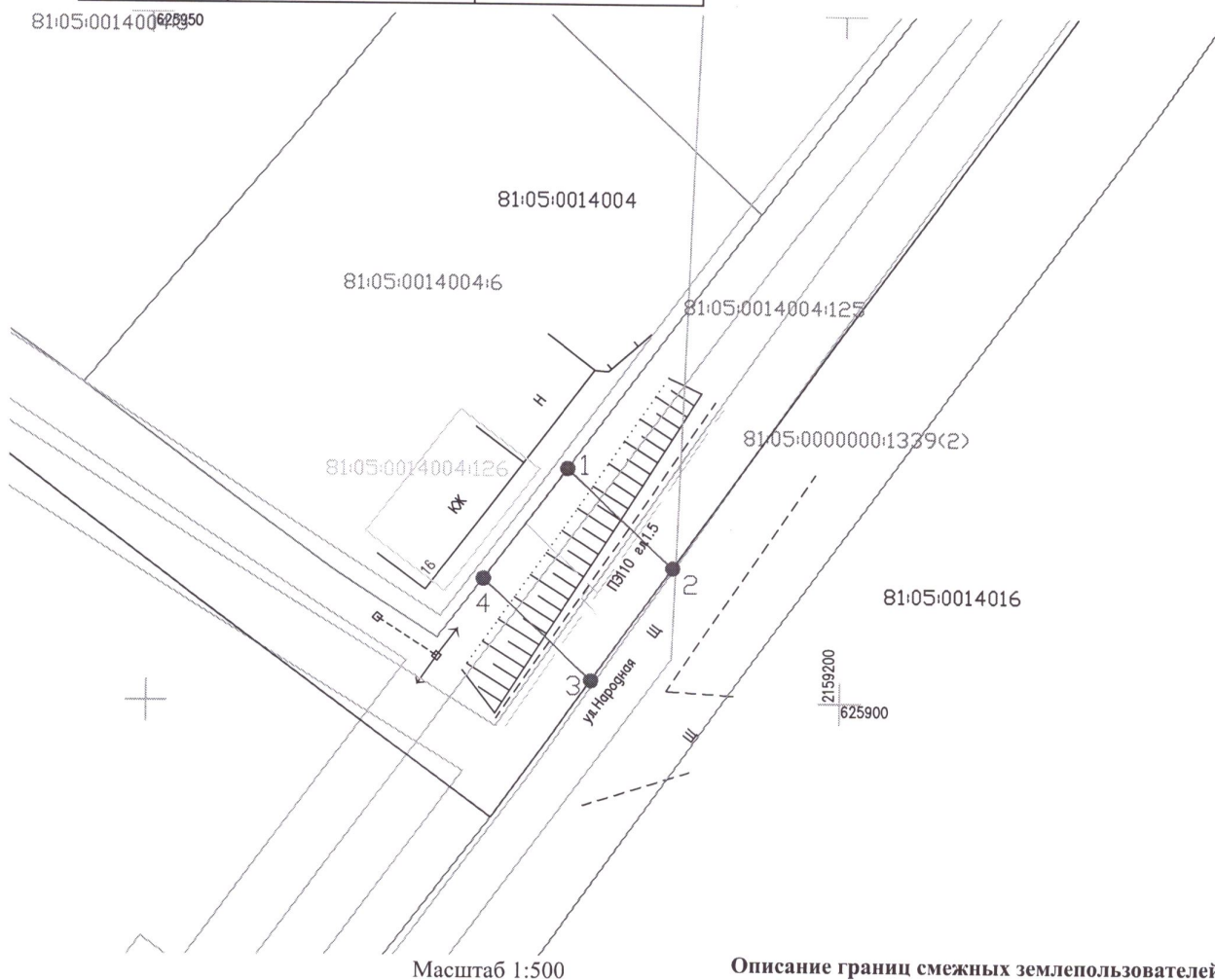
Н.Г.Никулин

Приложение к постановлению
арбитражного суда Юсьювского
муниципального округа ПК
от 28.03.2023 № 186/1

Схема предполагаемых к использованию земель или части земельного участка

Объект: "Газопровод-ввод низкого давления по ул. Народная 16 с. Юсьва"
 Местоположение: Пермский край, м.о. Юсьвинский, с. Юсьва, ул. Народная
 Площадь земель или части земельного участка, кв.м.: 106
 Категория земель: земли населённых пунктов
 Вид разрешенного использования земельного участка: отсутствует

№ точки границы	Каталог координат (МСК-59), м	
	X	Y
1	625916.99	2159180.18
2	625909.77	2159187.86
3	625901.57	2159182.00
4	625908.98	2159174.18



- Условные обозначения:
- граница предполагаемых к использованию земель или части земельного участка
 - граница земельного участка ранее учтенного в ЕГРН
 - кадастровый номер квартала
 - кадастровый номер земельного участка в кадастровом квартале
 - проектируемый газопровод-ввод (в подземном исполнении)
 - существующий газопровод

Описание границ смежных землепользователей:

от т.1 до т.2, от т.3 до т.4 - земельный участок с кадастровым номером 81:05:0014004:125
 от т.2 до т.3 - земельный участок с кадастровым номером 81:05:0000000:1339(2)
 от т.4 до т.1 - земельный участок с кадастровым номером 81:05:0014004:6

Заявитель Косачев О.В., по доверенности
 (подпись, расшифровка подписи) № 1853 от 28.12.2022
 МП Верно
 (для юридических лиц и ИП)



ПОСТАНОВЛЕНИЕ
Администрации Юсьвинского муниципального округа
Пермского края

29.03.2023

№ 186/2

О размещении объекта
«Газопровод-ввод низкого давления»

Рассмотрев заявление Косачева О.В., действующего на основании доверенности №1853 от 28.12.2022, и в соответствии со ст.39.33, 39.36 Земельного кодекса РФ, постановлением Правительства Пермского края от 22.07.2015 № 478-п «Об утверждении Положения о порядке и условиях размещения объектов на землях или земельных участках, находящихся в государственной или муниципальной собственности, на территории Пермского края без предоставления земельных участков и установления сервитутов» администрация Юсьвинского муниципального округа Пермского края ПОСТАНОВЛЯЕТ:

1. Разрешить АО «Газпром газораспределение Пермь» 614000, г. Пермь, ул. Петропавловская, 43 (ИНН 5902183841, ГРН 2125902017723), размещение объекта: «Газопровод-ввод низкого давления по ул. Тылаевская, 8, с.Юсьва» на срок 1(один) год с 29.03.2023 до 28.03.2024 на землях, находящихся в государственной собственности, местоположение: Пермский край, Юсьвинский м.о, с.Юсьва, ул. Тылаевская, площадью 313 кв.м, согласно прилагаемой схеме предполагаемых к использованию земель или части земельного участка.

2. АО «Газпром газораспределение Пермь» после размещения объекта провести рекультивацию земель.

3. Контроль за исполнением постановления возложить на Власова А.В., заместителя главы администрации Юсьвинского муниципального округа Пермского края по развитию инфраструктуры и благоустройству.

Глава муниципального округа –
глава администрации Юсьвинского
муниципального округа Пермского края



Н.Г.Никулин

Приложение к постановлению администрации Юсьвинского муниципального района ПК от 28.03.2023 № 186/2

Схема предполагаемых к использованию земель или части земельного участка

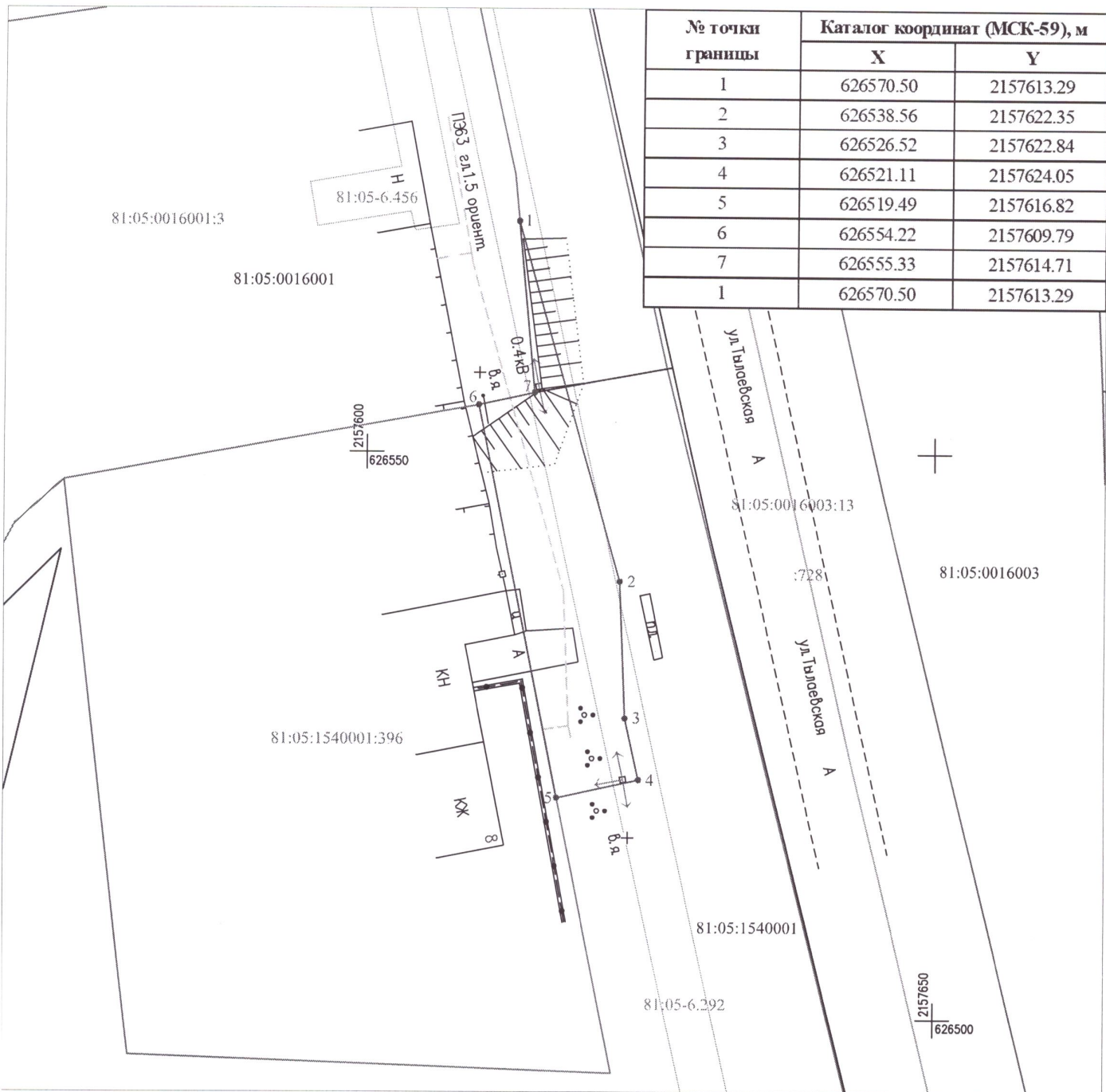
Объект: "Газопровод-ввод по ул. Тылаевская 8, Юсьва с."

Местоположение: Пермский край, Юсьвинский м.о., с. Юсьва, ул. Тылаевская

Площадь земель или части земельного участка, кв.м.: 313

Категория земель: земли населённых пунктов

Вид разрешенного использования земельного участка: отсутствует



№ точки границы	Каталог координат (МСК-59), м	
	X	Y
1	626570.50	2157613.29
2	626538.56	2157622.35
3	626526.52	2157622.84
4	626521.11	2157624.05
5	626519.49	2157616.82
6	626554.22	2157609.79
7	626555.33	2157614.71
1	626570.50	2157613.29

Масштаб 1:500

Условные обозначения:

- — ● - граница предполагаемых к использованию земель или части земельного участка
- — — - граница земельного участка ранее учтенного в ЕГРН
- — — - граница кадастрового квартала
- 81:05:1540001 - кадастровый номер квартала
- 81:05:1540001:396 - кадастровый номер земельного участка в кадастровом квартале
- - - - - проектируемый газопровод-ввод низкого давления
- - - - - существующий газопровод

Описание границ смежных землепользователей:

от т.5 до т.6 - земельный участок с кадастровым номером 81:05:1540001:396
от т.6 до т.1 - земельный участок с кадастровым номером 81:05:0016001:3
от т.1 до т.5 - земли неразграниченной государственной (муниципальной) собственности

Заявитель

Косачев О.В., по доверенности

(подпись, расшифровка подписи)

№ 1853 от 28.12.2022

МП
(для юридических лиц и ИП)

Верно



ПОСТАНОВЛЕНИЕ
Администрации Юсьвинского муниципального округа
Пермского края

29.03.2023

№ 186/3

О размещении объекта
«Газопровод-ввод низкого давления»

Рассмотрев заявление Косачева О.В., действующего на основании доверенности №1853 от 28.12.2022, и в соответствии со ст.39.33, 39.36 Земельного кодекса РФ, постановлением Правительства Пермского края от 27.07.2015 № 478-п «Об утверждении Положения о порядке и условиях размещения объектов на землях или земельных участках, находящихся в государственной или муниципальной собственности, на территории Пермского края без предоставления земельных участков и установления сервитутов» администрация Юсьвинского муниципального округа Пермского края **ПОСТАНОВЛЯЕТ:**

1. Разрешить АО «Газпром газораспределение Пермь» 614000, г. Пермь, ул. Петропавловская, 43 (ИНН 5902183841, ГРН 2125902017723), размещение объекта: «Газопровод-ввод низкого давления по ул. Савинская, д. Юсьва» на срок 1(один) год с 29.03.2023 до 28.03.2024 на землях, находящихся в государственной собственности, местоположение: Пермский край, Юсьвинский м.о, с.Юсьва, ул. Савинская, площадью 138 кв.м, согласно прилагаемой схеме предполагаемых к использованию земель или части земельного участка.

2. АО «Газпром газораспределение Пермь» после размещения объекта провести рекультивацию земель.

3. Контроль за исполнением постановления возложить на Власова А.В., заместителя главы администрации Юсьвинского муниципального округа Пермского края по развитию инфраструктуры и благоустройству.

Глава муниципального округа –
Глава администрации Юсьвинского
муниципального округа Пермского края



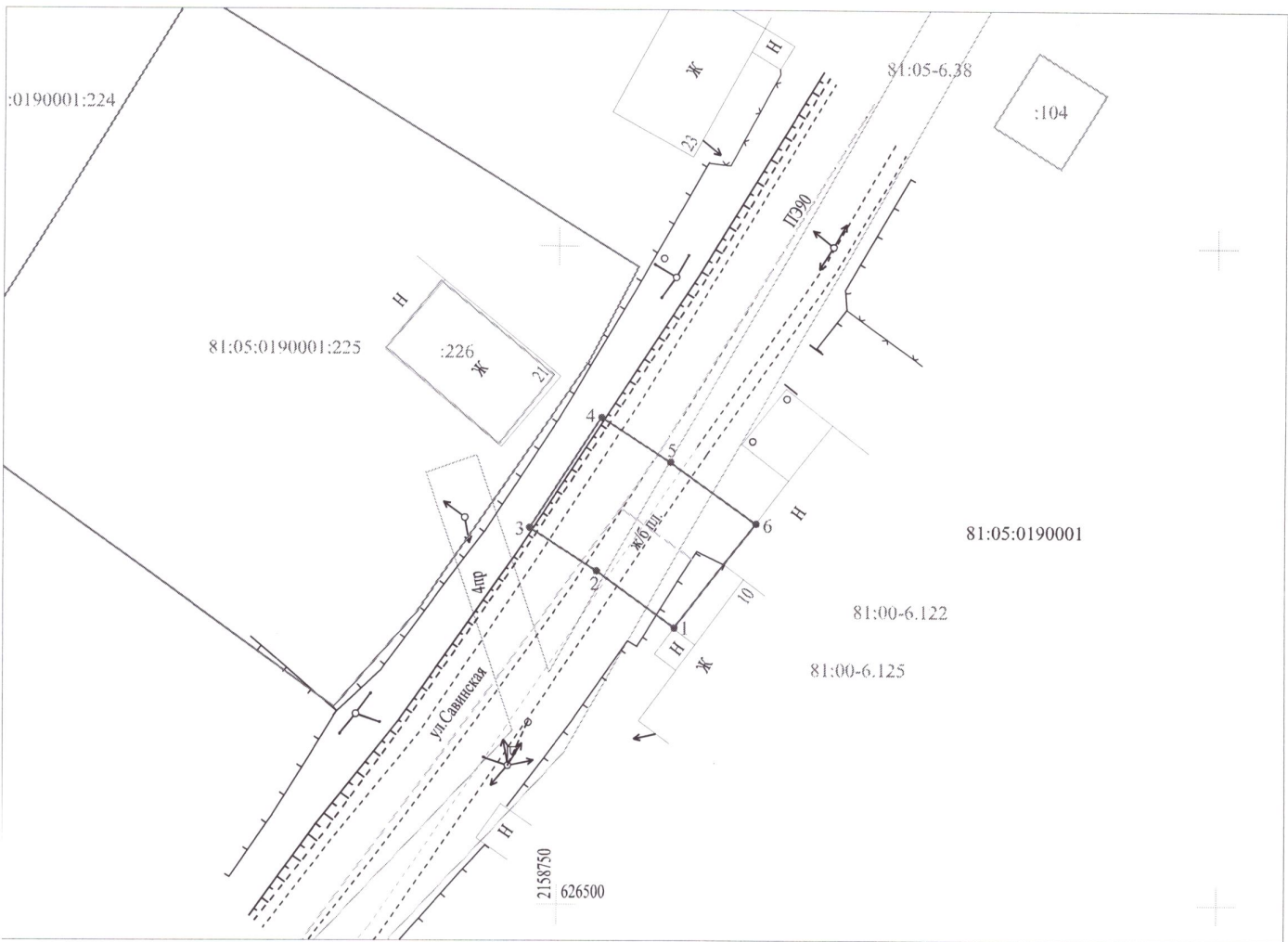
Н.Г.Никулин

Приложение к подготовленному
архивным данным Кадастровой
информации от 08.01.2023 № 186/3

Схема предполагаемых к использованию земель или части земельного участка

Объект: "Газопровод-ввод низкого давления по ул. Савинская, 10 с. Юсьва"
Местоположение: Пермский край, Юсьвинский м.о., с. Юсьва, ул. Савинская
Площадь земель или части земельного участка, кв.м.: 138
Категория земель: земли населённых пунктов
Вид разрешенного использования земельного участка: отсутствует


№ точки границы	Каталог координат (МСК-59), м	
	X	Y
1	626521.00	2158758.86
2	626525.27	2158752.91
3	626528.55	2158747.85
4	626536.95	2158753.28
5	626533.54	2158758.55
6	626528.88	2158765.04
1	626521.00	2158758.86



Масштаб 1:500

- Условные обозначения:
- — граница предполагаемых к использованию земель или части земельного участка
 - — граница земельного участка ранее учтенного в ЕГРН
 - — граница кадастрового квартала
 - 81:05:0190001 — кадастровый номер квартала
 - 81:05:0190001:225 — кадастровый номер земельного участка в кадастровом квартале
 - - - - - — проектируемый газопровод-ввод низкого давления
 - · — существующий газопровод

Описание границ смежных землепользователей:
от т.1 до т.1 - земли неразграниченной государственной (муниципальной) собственности

Заявитель  Косачев О.В., по доверенности
(подпись, расшифровка подписи) МП № 1853 от 28.12.2022
(для юридических лиц и ИП) Верно



ПОСТАНОВЛЕНИЕ
Администрации Юсьвинского муниципального округа
Пермского края

29.03.2023

№ 186/4

О размещении объекта
«Газопровод-ввод низкого давления»

Рассмотрев Косачева О.В., действующего на основании доверенности №1853 от 28.12.2022, и в соответствии со ст.39.33, 39.36 Земельного кодекса РФ, постановлением Правительства Пермского края от 22.07.2015 № 478-п «Об утверждении Положения о порядке и условиях размещения объектов на землях или земельных участках, находящихся в государственной или муниципальной собственности, на территории Пермского края без предоставления земельных участков и установления сервитутов» администрация Юсьвинского муниципального округа Пермского края **ПОСТАНОВЛЯЕТ:**

1.Разрешить АО «Газпром газораспределение Пермь» 614000, г. Пермь, ул. Петропавловская, 43 (ИНН 5902183841, ГРН 2125902017723), размещение объекта: «Газопровод-ввод низкого давления по ул. Крестьянская, 38, с.Юсьва» на срок 1(один) год с 29.03.2023 до 28.03.2024 на землях, находящихся в государственной собственности, местоположение: Пермский край, Юсьвинский м.о, с.Юсьва, ул. Крестьянская, площадью 1737 кв.м, согласно прилагаемой схеме предполагаемых к использованию земель или части земельного участка.

2. АО «Газпром газораспределение Пермь» после размещения объекта провести рекультивацию земель.

3.Контроль за исполнением постановления возложить на Власова А.В., заместителя главы администрации Юсьвинского муниципального округа Пермского края по развитию инфраструктуры и благоустройству.

Глава муниципального округа –
глава администрации Юсьвинского
муниципального округа Пермского края



Н.Г.Никулин

Приложение к постановлению
армии администрации Юсвинского
муниципального округа
Пермского края
от 28.03.2015 № 126/4

Схема предполагаемых к использованию земель или части земельного

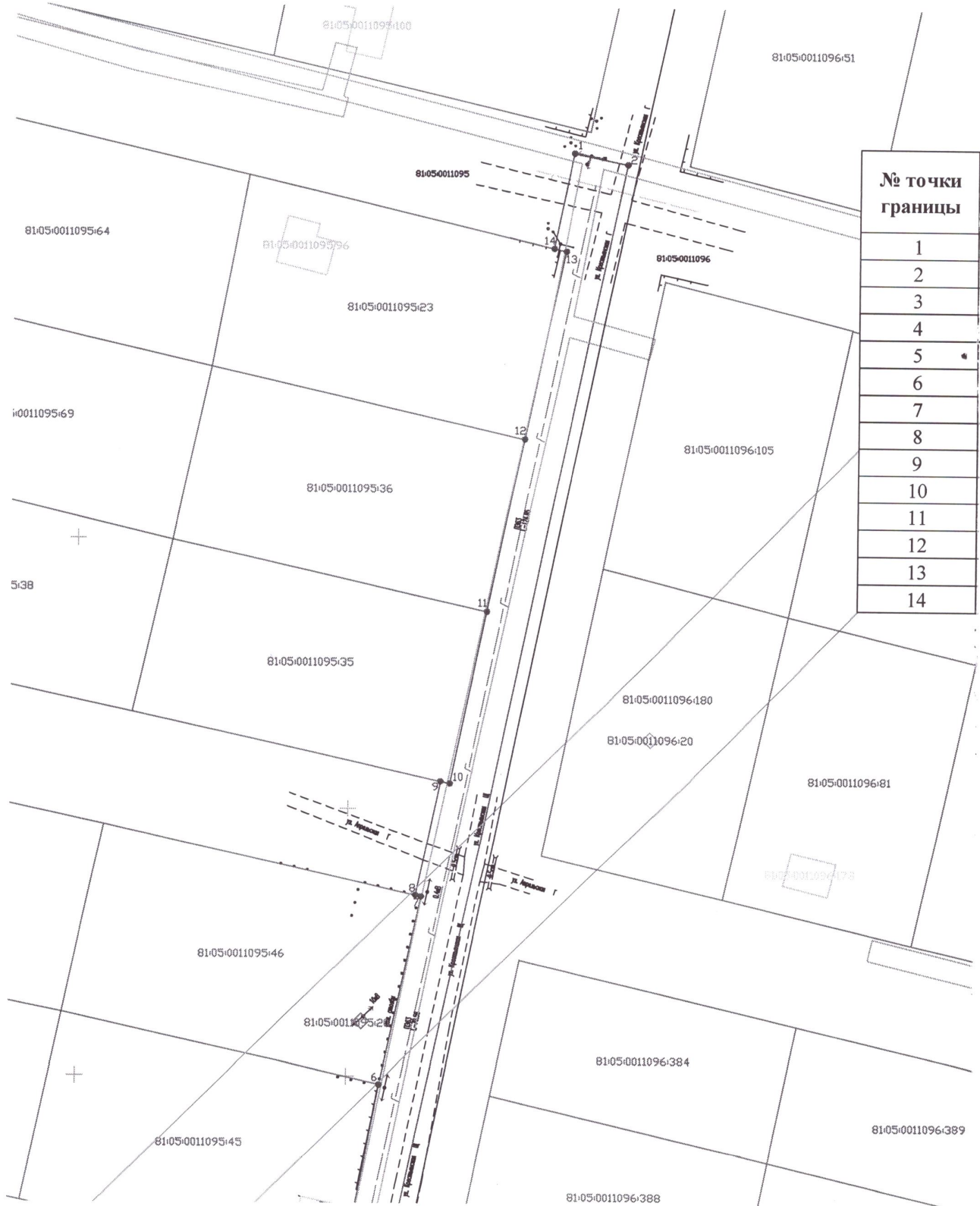
Объект: "Газопровод-ввод низкого давления по ул. Крестьянская 38 с. Юсьва"

Местоположение: Пермский край, м.о. Юсвинский, с. Юсьва, ул. Крестьянская

Площадь земель или части земельного участка, кв.м.: 1737

Категория земель: земли населённых пунктов

Вид разрешенного использования земельного участка: отсутствует





ПОСТАНОВЛЕНИЕ
Администрации Юсьвинского муниципального округа
Пермского края

29.03.2023

№ 186/5

О размещении объекта
«Газопровод-ввод низкого давления»

Рассмотрев заявление Косачева О.В., действующего на основании доверенности №1853 от 28.12.2022, и в соответствии со ст.39.33, 39.36 Земельного кодекса РФ, постановлением Правительства Пермского края от 22.07.2015 № 478-п «Об утверждении Положения о порядке и условиях размещения объектов на землях или земельных участках, находящихся в государственной или муниципальной собственности, на территории Пермского края без предоставления земельных участков и установления сервитутов» администрация Юсьвинского муниципального округа Пермского края ПОСТАНОВЛЯЕТ:

1. Разрешить АО «Газпром газораспределение Пермь» 614000, г. Пермь, ул. Петропавловская, 43 (ИНН 5902183841, ГРН 2125902017723), размещение объекта: «Газопровод-ввод низкого давления по ул. Молодежная, 1ж, 2в, 2г, с.Архангельское» на срок 1(один) год с 29.03.2023 до 28.03.2024 на землях, находящихся в государственной собственности, местоположение: Пермский край, Юсьвинский м.о, с.Архангельское, ул.Молодежная площадью 4731 кв.м, согласно прилагаемой схеме предполагаемых к использованию земель или части земельного участка.

2. АО «Газпром газораспределение Пермь» после размещения объекта провести рекультивацию земель.

3. Контроль за исполнением постановления возложить на Власова А.В., заместителя главы администрации Юсьвинского муниципального округа Пермского края по развитию инфраструктуры и благоустройству.

Глава муниципального округа –
глава администрации Юсьвинского
муниципального округа Пермского края



Н.Г.Никулин

Применение к постановке
администрации Юсьвинского
муниципального округа
от 20.03.2023 № 186/5

Схема предполагаемых к использованию земель или части земель

Объект: "Строительство газораспределительной сети низкого давления по ул. Молодежная 1ж, 2в, 2г с. Архангелы

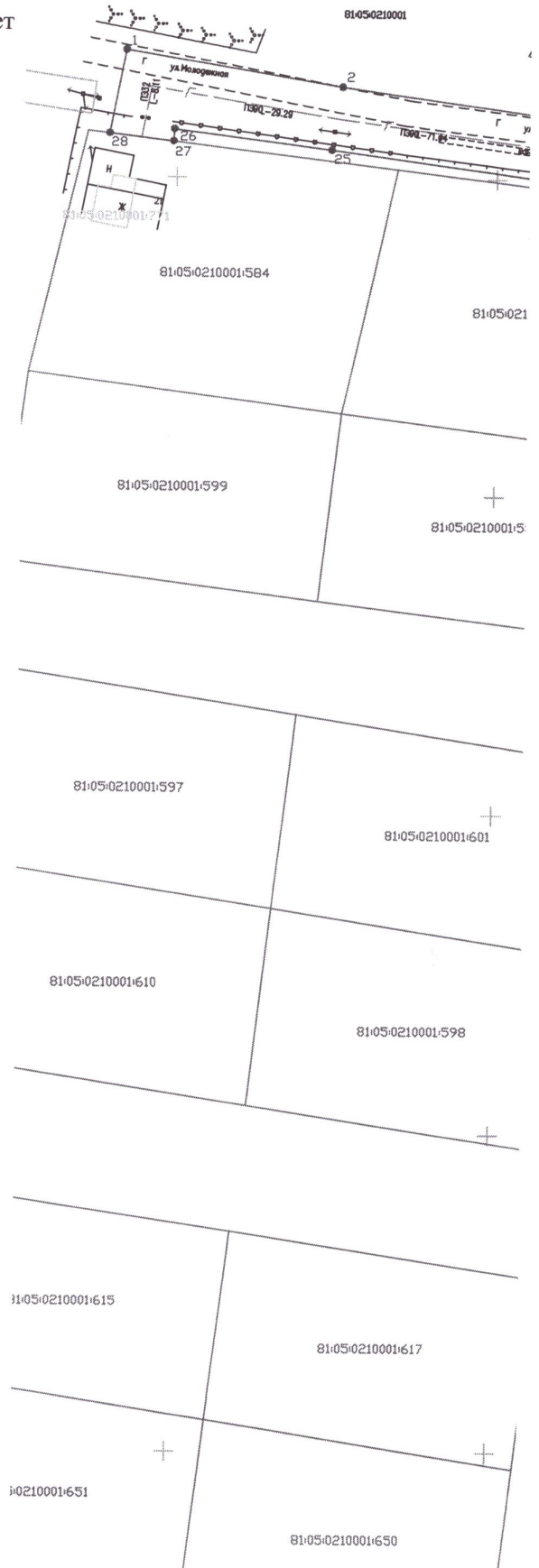
Местоположение: Пермский край, м.о. Юсьвинский, с. Архангельское, ул. Молодежная

Площадь земель или части земельного участка, кв.м.: 4731

Категория земель: земли населённых пунктов

Вид разрешенного использования земельного участка: отсутствует

№ точки границы	Каталог координат (МСК-59), м	
	X	Y
1	632819.95	2158092.00
2	632814.37	2158125.67
3	632806.53	2158183.59
4	632816.14	2158185.13
5	632814.91	2158195.06
6	632805.19	2158193.50
7	632803.87	2158203.26
8	632793.96	2158201.92
9	632769.71	2158195.05
10	632736.55	2158189.68
11	632647.93	2158177.07
12	632545.34	2158164.44
13	632505.74	2158159.99
14	632507.61	2158195.97
15	632497.62	2158196.47
16	632496.43	2158148.30
17	632546.46	2158154.50
18	632649.16	2158167.15
19	632737.96	2158179.78
20	632766.99	2158184.18
21	632768.37	2158177.75
22	632778.11	2158179.85
23	632776.75	2158186.38
24	632795.55	2158190.59
25	632804.50	2158124.04
26	632807.57	2158099.54
27	632805.66	2158099.44
28	632806.85	2158089.51





ПОСТАНОВЛЕНИЕ
Администрации Юсьвинского муниципального округа
Пермского края

29.03.2023

№ 186/6

О размещении объекта
«Газопровод-ввод низкого давления»

Рассмотрев заявление Косачева О.В., действующего на основании доверенности №1853 от 28.12.2022, и в соответствии со ст.39.33, 39.36 Земельного кодекса РФ, постановлением Правительства Пермского края от 22.07.2015 № 478-п «Об утверждении Положения о порядке и условиях размещения объектов на землях или земельных участках, находящихся в государственной или муниципальной собственности, на территории Пермского края без предоставления земельных участков и установления сервитутов» администрация Юсьвинского муниципального округа Пермского края ПОСТАНОВЛЯЕТ:

1.Разрешить АО «Газпром газораспределение Пермь» 614000, г. Пермь, ул. Петропавловская, 43 (ИНН 5902183841, ГРН 2125902017723), размещение объекта: «Газопровод-ввод низкого давления по ул. Пшеничная, 6, с.Юсьва» на срок 1(один) год с 29.03.2023 до 28.03.2024 на землях, находящихся в государственной собственности, местоположение: Пермский край, Юсьвинский м.о, с.Юсьва, ул. Пшеничная, площадью 2029 кв.м, согласно прилагаемой схеме предполагаемых к использованию земель или части земельного участка.

2. АО «Газпром газораспределение Пермь» после размещения объекта провести рекультивацию земель.

3.Контроль за исполнением постановления возложить на Власова А.В., заместителя главы администрации Юсьвинского муниципального округа Пермского края по развитию инфраструктуры и благоустройству.

Глава муниципального округа –
глава администрации Юсьвинского
муниципального округа Пермского края



Н.Г.Никулин

Приложение к постановлению
Администрации Пермского
Крайнего территориального округа
от 29.03.2023 № 186/6

Схема предполагаемых к использованию земель или части земель

Объект: "Газопровод-ввод низкого давления по ул. Пшеничная 6 с. Юсьва"

Местоположение: Пермский край, м.о. Юсьвинский, с. Юсьва, ул. Пшеничная

Площадь земель или части земельного участка, кв.м.: 2029

Категория земель: земли населённых пунктов

Вид разрешенного использования земельного участка: отсутствует

№ точки границы	Каталог координат (МСК-59), м	
	X	Y
1	625060.05	2159593.94
2	625058.22	2159601.44
3	624991.29	2159585.15
4	624973.05	2159580.30
5	624959.07	2159578.63
6	624839.18	2159549.62
7	624841.25	2159540.73
8	624960.87	2159568.79
9	624975.37	2159570.57
10	624974.85	2159572.70
11	625022.69	2159584.30

