



**ПОСТАНОВЛЕНИЕ**  
**Администрации Юсьвинского муниципального округа**  
**Пермского края**

08.02.2023

№ 65

О выдаче разрешения  
на использование земель  
ООО «Уралстройизыскания»

Рассмотрев заявление директора ООО «Уралстройизыскания» Утёмова И.М. и в соответствии со 39.34 Земельного кодекса РФ, Постановлением правительства РФ от 27.11.2014 № 1244 «Об утверждении правил выдачи на использование земель и земельного участка, находящихся в государственной или муниципальной собственности» администрация Юсьвинского муниципального округа Пермского края ПОСТАНОВЛЯЕТ:

1. Разрешить ООО «Уралстройизыскания» (ИНН 5903019805, ОГРН 1065903022624 адрес: 614065, Пермский край, г. Пермь, ул. 2-я Гамовская, д. 89, оф.5), использовать земли на землях, находящихся в государственной собственности, местоположение: Пермский край, Юсьвинский муниципальный округ, площадью 4454 кв.м, кадастровый квартал: 81:05:1670001, сроком до 07.01.2024 г. в целях инженерных изысканий по объекту «Комплексный проект строительства и обустройства куста №2 Майкорского месторождения», в границах, указанных в прилагаемой схеме расположения на кадастровом плане территории проектируемого объекта.

2. В случае, если использование земель привело к порче либо уничтожению плодородного слоя почвы ООО «Уралстройизыскания» обязано:

2.1. привести земли в состояние, пригодное для их использования в соответствии с разрешенным использованием;

2.2. выполнить необходимые работы по рекультивации земель до 07.01.2024 г.

3. Действие разрешения на использование земель, прекращается досрочно со дня предоставления земельного участка гражданину или юридическому лицу.

Глава муниципального округа –  
глава администрации Юсьвинского  
муниципального округа Пермского края

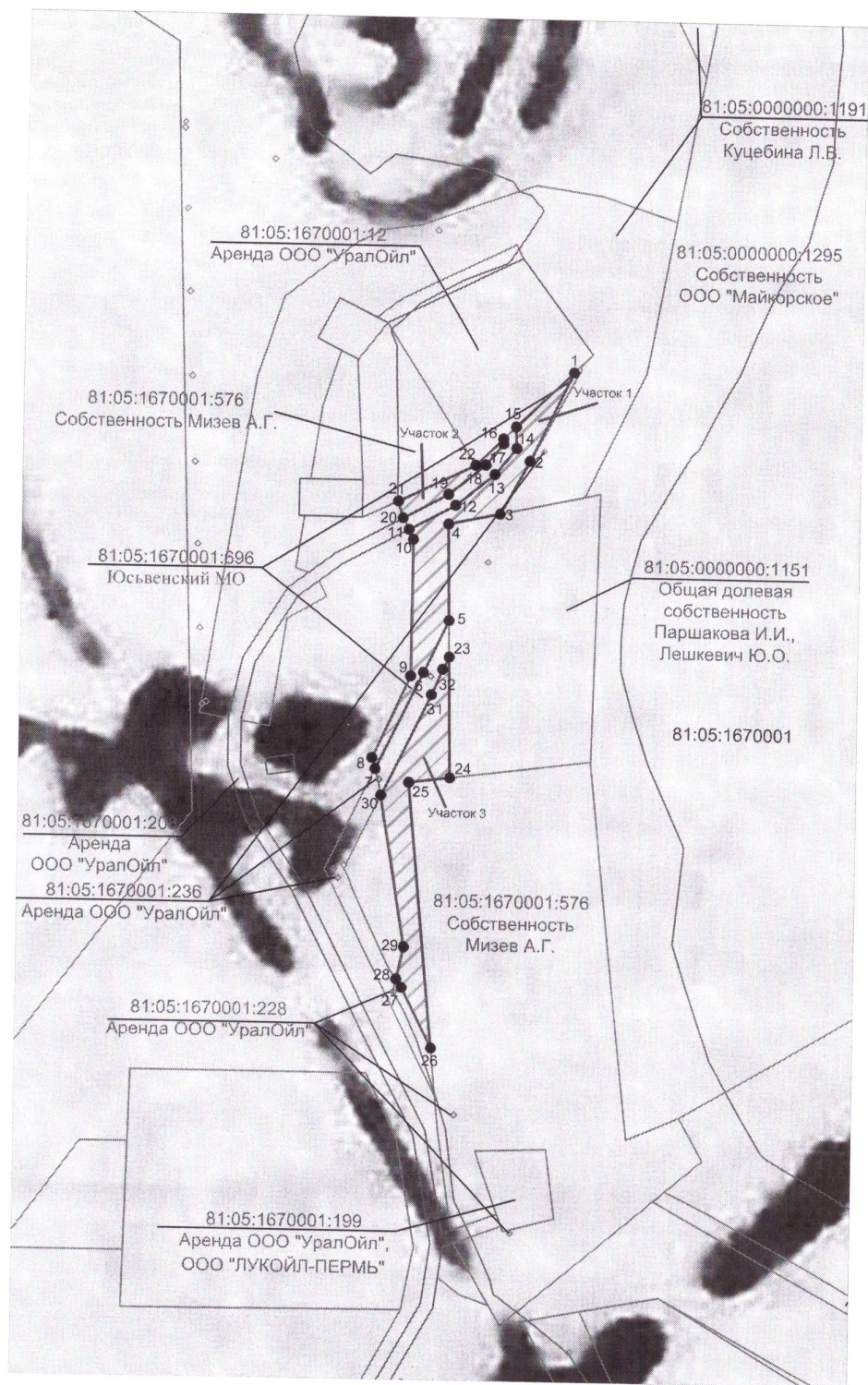


Н.Г.Никулин

*Примечание с постановлением  
в форме приказа и распоряжения  
№ 28.02.2013 г. № 65*

**Схема**

расположения на кадастровом плане территории проектируемого объекта:  
«Комплексный проект строительства и обустройства куста №2 Майкорского месторождения»  
по адресу: Пермский край, Юсьвинский МО



Участок 1		
№	X	Y
1	631239,89	2212209,67
2	631198,74	2212190,02
3	631174,12	2212176,70
4	631168,95	2212152,83
5	631123,51	2212153,73
6	631099,22	2212142,19
7	631054,24	2212120,50
8	631059,33	2212118,96
9	631097,46	2212136,33
10	631161,50	2212136,52
11	631166,16	2212134,52
12	631177,85	2212155,85
13	631192,41	2212173,94
14	631204,57	2212183,83
15	631214,42	2212183,43
1	631239,89	2212209,67
Участок 2		
16	631208,81	2212177,64
17	631206,59	2212177,73
18	631196,69	2212169,68
19	631182,86	2212152,51
20	631171,48	2212131,74
21	631179,40	2212129,46
22	631196,52	2212164,97
16	631208,81	2212177,64
Участок 3		
23	631106,53	2212154,07
24	631050,52	2212155,19
25	631048,06	2212136,21
26	630924,44	2212148,25
27	630952,52	2212134,33
28	630956,39	2212131,71
29	630971,44	2212135,04
30	631041,80	2212123,38
31	631088,92	2212146,11
32	631100,75	2212151,15
23	631106,53	2212154,07

**Условные обозначения:**

- граница земельного участка внесенного в ЕГРН
- обозначение кадастрового квартала
- обозначение земельного участка
- общая граница проведения изысканий
- границы земельных участков, испрашиваемых на период изысканий



**ПОСТАНОВЛЕНИЕ**  
**Администрации Юсьвинского муниципального округа**  
**Пермского края**

08.02.2023

№ 65/1

О выдаче разрешения  
на использование земель  
ООО «Уралстройизыскания»

Рассмотрев заявление директора ООО «Уралстройизыскания» Утёмова И.М. и в соответствии со 39.34 Земельного кодекса РФ, Постановлением правительства РФ от 27.11.2014 № 1244 «Об утверждении правил выдачи на использование земель и земельного участка, находящихся в государственной или муниципальной собственности» администрация Юсьвинского муниципального округа Пермского края **ПОСТАНОВЛЯЕТ:**

1. Разрешить ООО «Уралстройизыскания» (ИНН 5903019805, ОГРН 1065903022624 адрес: 614065, Пермский край, г. Пермь, ул. 2-я Гамовская, д. 89, оф.5), использовать земли на землях, находящихся в государственной собственности, местоположение: Пермский край, Юсьвинский муниципальный округ, площадью 632 кв.м, кадастровый номер: 81:05:1670001:696, сроком до 07.01.2024 г. в целях инженерных изысканий по объекту «Комплексный проект строительства и обустройства куста №2 Майкорского месторождения», в границах, указанных в прилагаемой схеме расположения на кадастровом плане территории проектируемого объекта.

2. В случае, если использование земель привело к порче либо уничтожению плодородного слоя почвы ООО «Уралстройизыскания» обязано:

2.1. привести земли в состояние, пригодное для их использования в соответствии с разрешенным использованием;

2.2. выполнить необходимые работы по рекультивации земель до 07.01.2024 г.

3. Действие разрешения на использование земель, прекращается досрочно со дня предоставления земельного участка гражданину или юридическому лицу.

Глава муниципального округа –  
глава администрации Юсьвинского  
муниципального округа Пермского края

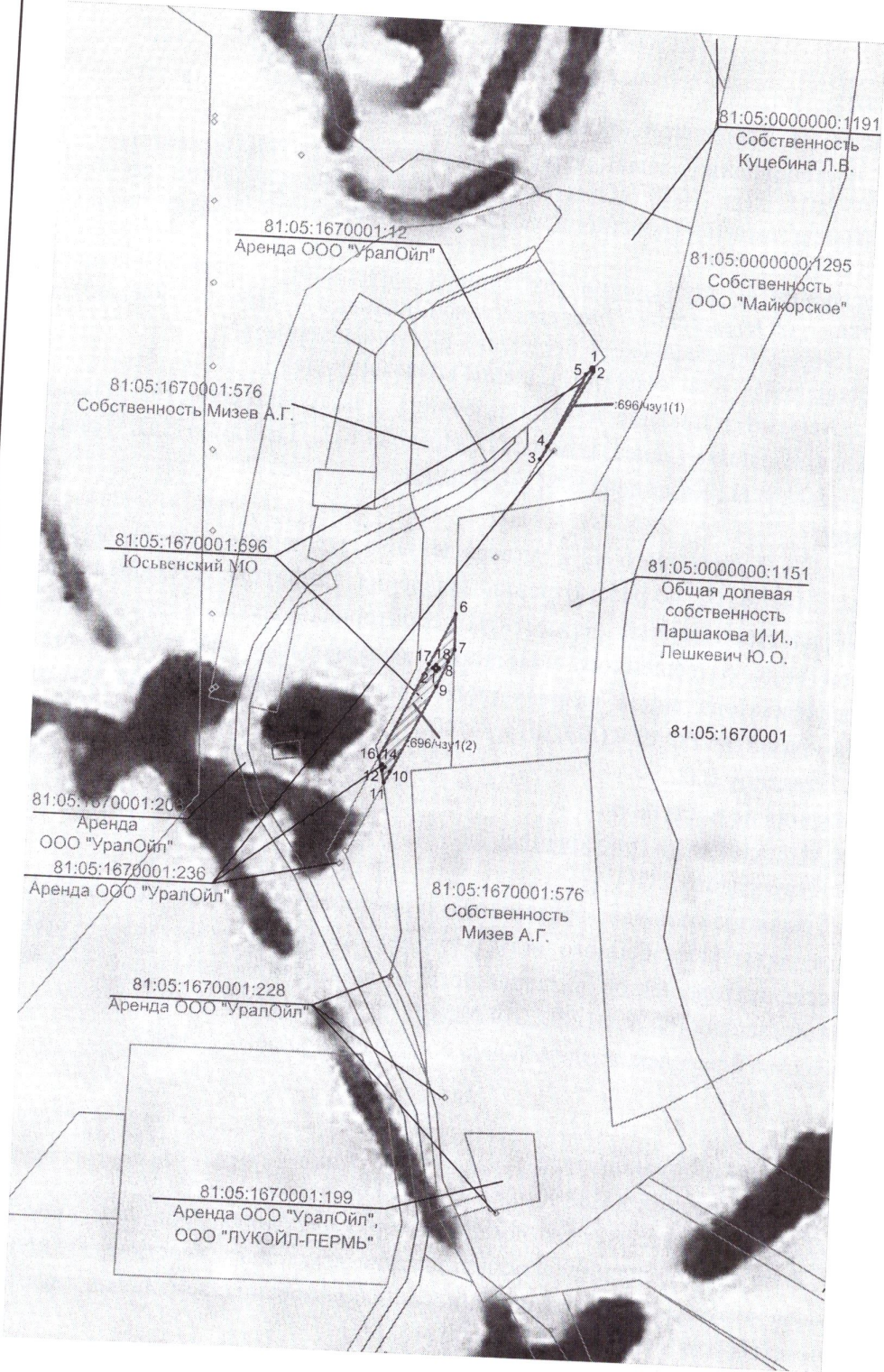


И.Г. Никулин

*Приложение к постановлению  
Администрации муниципального образования  
Юсьвинский район от 08.02.2003 г. № 51*

**Схема**

расположения на кадастровом плане территории проектируемого объекта:  
«Комплексный проект строительства и обустройства куста №2 Майкорского месторождения»  
по адресу: Пермский край, Юсьвинский МО, кадастровый номер 81:05:1670001:696



81:05:1670001:696/чзyl(1)		
№	X	Y
1	631242,63	2212212,49
2	631241,49	2212213,16
3	631198,65	2212189,98
4	631205,06	2212193,10
5	631239,89	2212209,67
1	631242,63	2212212,49
81:05:1670001:696/чзyl(2)		
6	631123,51	2212153,73
7	631106,53	2212154,07
8	631100,75	2212151,15
9	631088,92	2212146,11
10	631047,28	2212126,03
11	631041,80	2212123,38
12	631047,81	2212122,28
13	631049,20	2212123,68
14	631050,62	2212122,27
15	631050,11	2212121,75
16	631054,23	2212120,50
17	631099,22	2212142,19
6	631123,51	2212153,73
81:05:1670001:696/чзyl(1)		
18	631099,03	2212145,62
19	631097,61	2212147,04
20	631096,20	2212145,62
21	631097,61	2212144,20
18	631099,03	2212145,62

**Условные обозначения:**

- граница земельного участка внесенного в ЕГРН
- обозначение кадастрового квартала
- обозначение земельного участка
- общая граница проведения изысканий
- границы земельных участков, испрашиваемых на период изысканий





**ПОСТАНОВЛЕНИЕ**  
**Администрации Юсьвинского муниципального округа**  
**Пермского края**

08.02.2023

№ 65/2

О выдаче разрешения  
на использование земель  
ООО «Уралстройизыскания»

Рассмотрев заявление директора ООО «Уралстройизыскания» Утёмова И.М. и в соответствии со 39.34 Земельного кодекса РФ, Постановлением правительства РФ от 27.11.2014 № 1244 «Об утверждении правил выдачи на использование земель и земельного участка, находящихся в государственной или муниципальной собственности» администрация Юсьвинского муниципального округа Пермского края ПОСТАНОВЛЯЕТ:

1. Разрешить ООО «Уралстройизыскания» (ИНН 5903019805, ОГРН 1065903022624 адрес: 614065, Пермский край, г. Пермь, ул. 2-я Гамовская, д. 89, оф.5), использовать земли на землях, находящихся в государственной собственности, местоположение: Пермский край, Юсьвинский муниципальный округ, площадью 186413 кв.м, кадастровый квартал: 81:05:1670001, 81:05:1670002 сроком до 07.01.2024 г. в целях инженерных изысканий по объекту «Комплексный проект строительства и обустройства куста №2 Майкорского месторождения», в границах, указанных в прилагаемой схеме расположения на кадастровом плане территории проектируемого объекта.

2. В случае, если использование земель привело к порче либо уничтожению плодородного слоя почвы ООО «Уралстройизыскания» обязано:

2.1. привести земли в состояние, пригодное для их использования в соответствии с разрешенным использованием;

2.2. выполнить необходимые работы по рекультивации земель до 07.01.2024 г.

3. Действие разрешения на использование земель, прекращается досрочно со дня предоставления земельного участка гражданину или юридическому лицу.

Глава муниципального округа –  
глава администрации Юсьвинского  
муниципального округа Пермского края

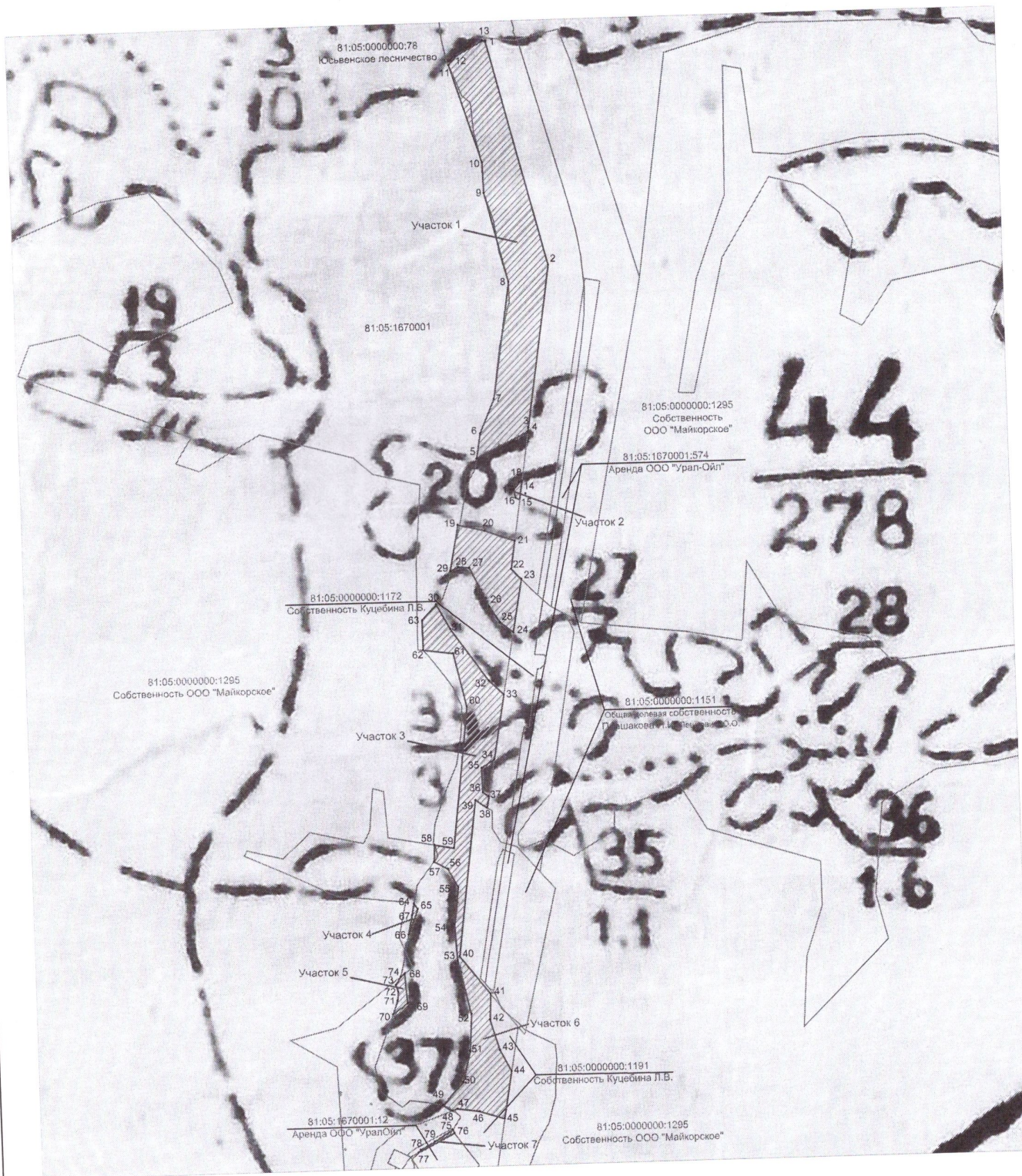


Н.Г.Никулин

Итого: 100%  
Согласовано: [подпись]  
08.01.2023 № 65/2

### Схема

расположения на кадастровом плане территории проектируемого объекта:  
«Комплексный проект строительства и обустройства куста №2 Майкорского месторождения»  
по адресу: Пермский край, Юсьвинский МО



#### Условные обозначения:

- граница земельного участка внесенного в ЕГРН
- обозначение кадастрового квартала
- обозначение земельного участка
- общая граница проведения изысканий
- границы земельных участков, испрашиваемых на период изысканий

81:05:1670001

:1295



**Схема**  
 расположения на кадастровом плане территории проектируемого объекта:  
**«Комплексный проект строительства и обустройства куста №2 Майкорского месторождения»**  
 по адресу: Пермский край, Юсьвинский МО



- Условные обозначения:**
- граница земельного участка внесенного в ЕГРН
  - обозначение кадастрового квартала
  - обозначение земельного участка
  - общая граница проведения изысканий
  - границы земельных участков, испрашиваемых на период изысканий

## Схема

расположения на кадастровом плане территории проектируемого объекта:  
 «Комплексный проект строительства и обустройства куста №2 Майкорского месторождения»  
 по адресу: Пермский край, Юсьвинский МО



**Условные обозначения:**

- граница земельного участка внесенного в ЕГРН
- обозначение кадастрового квартала
- обозначение земельного участка
- общая граница проведения изысканий
- границы земельных участков, испрашиваемых на период изысканий



## Схема

расположения на кадастровом плане территории проектируемого объекта:  
«Комплексный проект строительства и обустройства куста №2 Майкорского месторождения»  
по адресу: Пермский край, Юсьвинский МО



### Условные обозначения:

- граница земельного участка внесенного в ЕГРН
- 81:05:1670002 - обозначение кадастрового квартала
- :1295 - обозначение земельного участка
- общая граница проведения изысканий
- ▨ - границы земельных участков, испрашиваемых на период изысканий

Приложение к схеме

Участок 1		
№	X	Y
1	632828,62	2212278,01
2	632512,38	2212355,23
3	632285,07	2212320,47
4	632278,58	2212319,45
5	632243,51	2212246,85
6	632278,16	2212252,89
7	632326,27	2212273,84
8	632490,18	2212299,46
9	632616,06	2212269,14
10	632658,23	2212268,23
11	632796,04	2212225,72
12	632808,25	2212235,37
13	632829,27	2212273,60
1	632828,62	2212278,01
Участок 2		
14	632208,84	2212308,81
15	632183,55	2212304,95
16	632186,68	2212299,41
17	632198,17	2212297,36
18	632208,44	2212305,16
14	632208,84	2212308,81
Участок 3		
19	632150,64	2212217,48
20	632141,74	2212254,29
21	632126,26	2212296,19
22	632086,74	2212290,14
23	632072,23	2212304,03
24	631998,06	2212290,67
25	632012,33	2212272,70
26	632034,77	2212258,57
27	632090,02	2212231,97
28	632091,27	2212216,18
29	632085,79	2212205,10
19	632150,64	2212217,48
Участок 4		
30	632039,89	2212184,19
31	632004,69	2212203,03
32	631929,89	2212254,44
33	631909,80	2212274,77
34	631818,76	2212258,36
35	631807,12	2212240,06
36	631772,38	2212240,85
37	631766,46	2212248,94
38	631750,56	2212246,07
39	631761,77	2212229,71
40	631542,43	2212200,78
41	631488,61	2212242,19
42	631451,58	2212240,43

Участок 4		
№	X	Y
43	631408,63	2212252,65
44	631378,60	2212267,97
45	631311,50	2212256,05
46	631322,83	2212221,55
47	631327,27	2212190,80
48	631324,46	2212183,03
49	631332,48	2212170,49
50	631364,49	2212199,96
51	631408,53	2212211,09
52	631460,70	2212214,51
53	631536,04	2212197,83
54	631587,36	2212195,27
55	631640,01	2212202,13
56	631665,84	2212188,53
57	631676,36	2212169,51
58	631699,90	2212171,00
59	631694,94	2212197,66
60	631894,37	2212222,44
61	631970,00	2212205,82
62	631975,27	2212164,77
63	632017,83	2212164,18
30	632039,89	2212184,19
Участок 5		
64	631617,93	2212139,44
65	631610,15	2212144,63
66	631574,56	2212130,58
67	631601,47	2212136,23
64	631617,93	2212139,44
Участок 6		
68	631520,20	2212123,26
69	631478,10	2212126,09
70	631463,14	2212105,30
71	631481,93	2212112,15
72	631494,87	2212113,40
73	631504,47	2212110,48
74	631515,78	2212117,43
68	631520,20	2212123,26
Участок 7		
75	631298,01	2212183,19
76	631293,22	2212185,38
77	631267,54	2212134,16
78	631271,21	2212137,59
79	631282,17	2212157,32
75	631298,01	2212183,19
Участок 8		
№	X	Y
80	630906,34	2212284,89
81	630877,35	2212301,63

Участок 8		
№	X	Y
82	630828,42	2212396,00
83	630798,29	2212444,84
84	630803,39	2212478,34
85	630757,30	2212495,54
86	630744,47	2212541,02
87	630750,81	2212562,46
88	630710,00	2212598,45
89	630681,46	2212641,51
90	630667,05	2212682,40
91	630661,29	2212657,51
92	630630,06	2212646,86
93	630609,14	2212653,84
94	630606,79	2212645,22
95	630617,95	2212619,23
96	630637,11	2212610,55
97	630651,24	2212611,68
98	630654,35	2212607,49
99	630661,32	2212611,99
100	630673,45	2212584,09
101	630692,63	2212548,78
102	630713,00	2212512,44
103	630733,85	2212476,05
104	630754,65	2212441,01
105	630789,31	2212384,07
106	630805,48	2212355,57
107	630824,98	2212322,08
108	630848,50	2212279,05
109	630859,22	2212257,20
110	630873,70	2212274,24
111	630893,35	2212263,35
80	630906,34	2212284,89
Участок 9		
112	630809,45	2212255,26
113	630735,93	2212387,28
114	630571,55	2212649,44
112	630809,45	2212255,26
Участок 10		
115	630579,21	2212679,77
116	630532,67	2212802,01
117	630507,83	2212867,26
118	630506,08	2212871,43
119	630557,52	2212725,76
120	630551,92	2212692,95
121	630571,55	2212649,45
115	630579,21	2212679,77
Участок 11		
122	630596,37	2212767,59
123	630593,86	2212794,57

Участок 11		
№	X	Y
124	630545,35	2212845,95
125	630546,52	2212830,32
126	630556,67	2212808,56
122	630596,37	2212767,59
Участок 12		
127	630608,51	2212941,38
128	630602,02	2213073,80
129	630541,63	2213226,80
130	630537,44	2213263,20
131	630545,86	2213315,54
132	630511,79	2213334,23
133	630540,23	2213433,34
134	630565,34	2213486,70
135	630543,02	2213488,77
136	630550,32	2213603,92
137	630551,63	2213681,74
138	630584,48	2213732,36
139	630583,38	2213744,58
140	630575,90	2213763,29
141	630564,44	2213746,60
142	630551,76	2213802,07
143	630550,27	2213757,57
144	630551,73	2213732,93
145	630551,28	2213701,03
146	630550,91	2213656,75
147	630549,83	2213615,73
148	630547,61	2213579,73
149	630543,54	2213541,09
150	630538,41	2213507,72
151	630527,31	2213460,52
152	630519,10	2213434,62
153	630514,84	2213422,57
154	630493,36	2213333,38
155	630492,95	2213333,48
156	630493,15	2213332,03
157	630494,63	2213326,17
158	630499,97	2213304,24
159	630504,41	2213287,88
160	630506,29	2213279,00
161	630512,22	2213258,10
162	630519,73	2213228,84
163	630524,25	2213205,32
164	630528,07	2213166,06
165	630530,62	2213112,20
166	630533,90	2213048,15
167	630537,12	2213010,10
168	630539,36	2212974,11
127	630608,51	2212941,38

Участок 13		
№	X	Y
169	630463,51	2213270,02
170	630455,57	2213343,45
171	630445,98	2213346,11
172	630474,42	2213461,74
173	630444,28	2213476,87
174	630416,75	2213368,65
175	630413,78	2213344,02
176	630419,60	2213316,45
177	630426,63	2213311,47
178	630422,51	2213283,91
179	630456,95	2213269,77
169	630463,51	2213270,02
Участок 14		
180	630501,43	2213661,72
181	630460,77	2213631,10
182	630453,96	2213598,79
183	630451,86	2213554,10
184	630464,73	2213566,86
185	630499,87	2213632,19
180	630501,43	2213661,72
Участок 15		
186	630442,08	2213983,68
187	630392,13	2214164,91
188	630404,43	2214162,01
189	630436,25	2214142,47
190	630456,29	2214141,76
191	630489,74	2214166,65
192	630485,69	2214177,85
193	630435,74	2214164,15
194	630401,59	2214184,65
195	630387,67	2214221,47
196	630382,79	2214213,35
197	630366,33	2214246,23
198	630376,46	2214254,54
199	630390,83	2214257,62
200	630393,30	2214252,69
201	630406,15	2214296,23
202	630387,93	2214298,52
203	630331,44	2214214,50
204	630395,58	2213992,93
205	630422,27	2213954,42
186	630442,08	2213983,68
Участок 16		
206	630325,34	2214345,20
207	630324,04	2214360,47
208	630311,91	2214355,01
209	630292,66	2214393,48
210	630291,51	2214362,98

Участок 16		
№	X	Y
211	630254,89	2214422,75
212	630224,84	2214468,29
213	630189,62	2214512,56
214	630160,40	2214556,23
215	630163,32	2214532,48
216	630153,18	2214515,73
217	630190,11	2214473,10
218	630194,67	2214443,72
219	630214,48	2214419,05
220	630239,69	2214419,96
221	630264,69	2214398,07
222	630271,52	2214360,82
223	630271,79	2214334,49
224	630297,81	2214307,46
225	630309,63	2214311,55
206	630325,34	2214345,20
Участок 17		
226	630332,03	2214415,60
227	630295,57	2214470,50
228	630295,30	2214463,31
229	630314,62	2214433,96
230	630325,03	2214416,42
231	630328,63	2214410,50
226	630332,03	2214415,60
Участок 18		
232	630150,47	2214571,07
233	630143,88	2214580,91
234	630078,07	2214685,63
235	630057,93	2214677,92
236	630081,15	2214625,61
237	630107,66	2214599,97
238	630136,51	2214584,75
232	630150,47	2214571,07
Участок 19		
239	630038,98	2214845,81
240	630005,00	2214897,19
241	630038,82	2214931,02
242	630036,19	2214935,09
243	629998,28	2214900,22
244	630012,23	2214879,90
239	630038,98	2214845,81
Участок 20		
245	629946,62	2214852,86
246	629933,57	2214840,88
247	629932,83	2214839,12
248	629935,02	2214838,27
249	629934,17	2214836,09
250	629931,98	2214836,94

Участок 20		
№	X	Y
251	629914,99	2214803,77
252	629925,90	2214809,98
245	629946,62	2214852,86
Участок 21		
253	630009,94	2214970,77
254	629991,54	2215015,48
255	629948,11	2214974,65
256	629973,28	2214937,06
253	630009,94	2214970,77
257	629990,72	2214981,83
258	629988,54	2214982,67
259	629987,68	2214980,49
260	629989,87	2214979,65
257	629990,72	2214981,83
Участок 22		
261	629931,90	2214899,02
262	629901,40	2214931,83
263	629869,09	2214898,48
264	629867,38	2214864,73
265	629885,48	2214856,34
261	629931,90	2214899,02
Участок 23		
266	629831,55	2215194,37
267	629800,34	2215235,92
268	629787,28	2215231,15
269	629770,41	2215223,76
270	629775,10	2215218,37
271	629759,43	2215209,08
272	629735,18	2215196,99
273	629729,74	2215205,94
274	629713,68	2215198,90
275	629714,40	2215196,30
276	629699,94	2215190,23
277	629719,28	2215146,72
278	629730,73	2215151,14
279	629735,83	2215139,25
280	629811,62	2215173,64
281	629804,77	2215182,63
266	629831,55	2215194,37
Участок 24		
282	629604,22	2215499,95
283	629556,17	2215574,52
284	629546,67	2215566,16
285	629472,87	2215551,95
286	629436,67	2215551,48
287	629411,46	2215584,05
288	629403,58	2215632,20

Участок 24		
№	X	Y
289	629403,77	2215671,81
290	629394,15	2215643,46
291	629395,75	2215570,01
292	629413,96	2215495,54
293	629435,08	2215479,85
294	629469,16	2215489,37
295	629539,38	2215511,73
296	629556,94	2215499,75
297	629562,03	2215493,84
282	629604,22	2215499,95
Участок 25		
298	629430,30	2215787,00
299	629421,62	2215832,78
300	629347,65	2216041,06
301	629284,67	2216103,02
302	629228,81	2216111,36
303	629236,47	2216057,52
304	629297,29	2216058,20
305	629300,18	2216054,59
306	629304,09	2216054,62
307	629306,40	2216046,79
308	629328,24	2216019,47
309	629418,32	2215751,23
298	629430,30	2215787,00
Участок 26		
310	629211,42	2215838,13
311	629207,65	2215856,32
312	629181,94	2215855,88
310	629211,42	2215838,13
Участок 27		
313	629134,31	2215913,05
314	629114,99	2215955,33
315	629096,26	2215940,50
316	629099,34	2215936,86
313	629134,31	2215913,05
Участок 28		
317	629106,27	2215967,56
318	629094,30	2215979,18
319	629088,78	2215973,50
320	629084,73	2215963,13
321	629084,69	2215950,48
317	629106,27	2215967,56