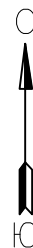



**Схема расположения границ публичного сервитута  
для эксплуатации объекта электросетевого хозяйства  
ВЛ-0,4 кВ от ТП 430 ФИДЕР 2 ПС КУПРОС**

(наименование объекта)

**План границ объекта**

**Обзорная схема границ объекта**



**Условные обозначения:**


 - граница устанавливаемой  
зоны публичного сервитута

Схема расположения границ публичного сервитута  
для эксплуатации объекта электросетевого хозяйства  
ВЛ-0,4 КВ ОТ ТП 430 ФИДЕР 2 ПС КУПРОС

(наименование объекта)







План границ объекта



Используемые условные знаки и обозначения:

Масштаб 1:2000

Лист 1 из 2

- |   |   |   |                                   |
|---|---|---|-----------------------------------|
|  1 | - обозначение характерной точки границы устанавливаемого публичного сервитута |  с. Ерма | - наименование населенного пункта |
|    | - границы земельных участков, попадающих в зону публичного сервитута          |          | - ось линии, контур объекта       |
|    | - граница кадастрового квартала   |   |                                   |
| 81:06:1150001   | - номер кадастрового квартала   |   |                                   |
| :123  | - кадастровый номер земельного участка  |   |                                   |
|    | - граница устанавливаемого публичного сервитута                               |   |                                   |

**Схема расположения границ публичного сервитута  
для эксплуатации объекта электросетевого хозяйства  
ВЛ-0,4 КВ ОТ ТП 430 ФИДЕР 2 ПС КУПРОС**

(наименование объекта)









**План границ объекта**



**Используемые условные знаки и обозначения:**

Масштаб 1:2000

Лист 2 из 2

	- обозначение характерной точки границы устанавливаемого публичного сервитута		- наименование населенного пункта
	- границы земельных участков, попадающих в зону публичного сервитута		- ось линии, контур объекта
	- граница кадастрового квартала		
	- номер кадастрового квартала		
	- кадастровый номер земельного участка		
	- граница устанавливаемого публичного сервитута		