



Государственное бюджетное учреждение
Пермского края
«Центр технической инвентаризации и
кадастровой оценки Пермского края»
Коми-Пермяцкий окружной филиал

ПРОЕКТ МЕЖЕВАНИЯ ТЕРРИТОРИИ

на элементы планировочной структуры, входящие в
кадастровые кварталы 81:05:0190001, 81:05:0011032 (с. Юсьва)
муниципального образования « Юсьвинский муниципальный
округ Пермского края»

Пояснительная записка

Том 1

Основная часть

4-2026-ПМТ

2026

Государственное бюджетное учреждение Пермского края
«Центр технической инвентаризации и кадастровой оценки
Пермского края» Коми-Пермяцкий окружной филиал

ПРОЕКТ
МЕЖЕВАНИЯ ТЕРРИТОРИИ

на элементы планировочной структуры, входящие в кадастровые
кварталы 81:05:0190001, 81:05:0011032

(с. Юсьва)

муниципального образования «Юсьвинский муниципальный округ
Пермского края»

Пояснительная записка
ТОМ 1
Основная часть

4-2026-ПМТ

Директор Коми-Пермяцкого окружного
филиала ГБУ «ЦТИ ПК»

Елисеев В.И.
"22" декабря 2026 г.

Исполнитель проекта

Якимова В.С.
"22" декабря 2026 г.

М.П.

2026

Содержание

Раздел	Наименование	Стр.
	Проект межевания. Пояснительная записка. Том 1. Основная часть	
1	Описание проектных решений	4
2	Перечень и сведения об уточняемых, исправляемых и образуемых земельных участках (таблица 1)	7
3	Каталог координат поворотных точек границ красных линий. (таблица 2)	19
4	Каталог координат поворотных точек границ проектируемой территории. (таблица 3)	29
	Чертеж фактического использования территории М 1:1000	Лист 1
	Чертеж проекта межевания территории М 1:1000	Лист 1
	Чертеж красных линий. М 1:1000	Лист 1
	Проект межевания. Пояснительная записка. Том 2. Материалы по обоснованию	
1	Введение	4
2	Цель выполнения работы	5
3	Анализ современного использования территории	5
3.1	Анализ градостроительной документации	7
3.2	Зоны с особыми условиями использования территории. Установление публичных сервитутов	39
	Экспликация земельных участков фактического землепользования	44
	Каталог координат образуемых и изменяемых земельных участков	48

ОСНОВНАЯ ЧАСТЬ

1. ОПИСАНИЕ ПРОЕКТНЫХ РЕШЕНИЙ

Проект межевания разрабатывается с целью установления границ земельных участков, на которых расположены объекты капитального строительства, определения местоположения границ образуемых и уточняемых земельных участков, установления красных линий для застроенных территорий.

В Едином государственном реестре недвижимости содержатся сведения о ранее учтенных земельных участках, расположенных в границах проектирования кадастровых кварталов №81:05:0190001, 81:05:0011032 с видом разрешенного использования для ведения личного подсобного хозяйства, под жилую застройку, под многоквартирные жилые дома, под объекты энергетики.

Проектные решения по уточнению местоположения границ, исправлению реестровых ошибок и формированию земельных участков выполнены с учетом объектов капитального строительства, ограждений, фактических границ участков, обозначенных на местности межей.

При выполнении геодезической съемки, при измерениях с целью обеспечения определения координат характерных точек границ земельных участков и контуров объектов капитального строительства были использованы пункт ГГС «Мочище» и дифференциальная станция «Чермоз». Пункт ГГС «Мочище» был обследован на фактическую пригодность для выполнения работ и возможность выполнения спутниковых наблюдений. В результате проведения работ было установлено, что геодезический пункт в рабочем состоянии. Геодезическая сеть специального назначения – ГССН-3 внесена в федеральный фонд пространственных данных на основании приказа, утвержденного Росреестром от 20.10.2020 г. №П/0386. Система координат МСК-59.2, система высот балтийская 1977г.

Основой для архитектурно-планировочного решения настоящего проекта межевания территории является Генеральный план и Правила землепользования и застройки Юсьвинского муниципального округа.

Проектом межевания предлагается проектируемую территорию разделить на территорию общего пользования и жилую зону.

К землям общего пользования относятся земли, занятые дорогами, улицами, проездами (в пределах красных линий), пожарными водоемами, а также площадками и участками объектов общего пользования.

Территория общего пользования отделяется от кварталов, подлежащих застройке, красными линиями.

Красные линии установлены с учетом существующей застройки, сформированных земельных участков, СП 42.13330.2011 «Градостроительство. Планировка и застройка городских и сельских поселений» и «Рекомендаций по проектированию улиц и дорог городов и сельских поселений».

Условиями контракта предусмотрено выполнение инженерно-геодезических изысканий в масштабе 1:1000 в объеме достаточном для разработки проекта межевания территории, а именно:

- съемка зданий и сооружений, планировки, наземных коммуникаций, без трассирования подземных коммуникаций и без согласования с эксплуатирующими организациями.

В границах территории межевания находятся 65 земельных участков, в отношении которых имеются сведения в ЕГРН. В соответствии с требованиями земельного законодательства границы установлены у 33 земельных участков.

Данные по фактическому использованию территории кадастровых кварталов приведены в Томе 2, в таблице 1 — Экспликация земельных участков фактического землепользования, графическая часть фактического использования территории с проектными решениями отображена на «Чертеже фактического использования территории М 1:1000».

ПРОЕКТОМ МЕЖЕВАНИЯ ТЕРРИТОРИИ ПРЕДЛАГАЕТСЯ:

1) сформировать земельные участки с видом разрешенного использования «Земельные участки (территории) общего пользования»: ЗУ1, :ЗУ2, :ЗУ3, :ЗУ4, :ЗУ5, :ЗУ6 - на чертеже межевания территории.

2) сформировать земельные участки с видами разрешенного использования:

– «Малоэтажная многоквартирная жилая застройка»: :ЗУ11 - на чертеже межевания территории.

– «Ведение огородничества»: :ЗУ10, ЗУ12, :ЗУ13, :ЗУ14 - на чертеже межевания территории.

2) Проектом межевания предложено образование земельных участков путем перераспределения с территориями, собственность на которые не разграничена: - ЗУ7, :ЗУ8, :ЗУ9 - на чертеже межевания территории;

Проектом межевания предложено уточнение границ земельных участков:

- 81:05:0011032:1; 81:05:0011032:27; 81:05:0011032:47; 81:05:0190001:1; 81:05:0190001:10; 81:05:0190001:12; 81:05:0190001:14; 81:05:0190001:15; 81:05:0190001:16; 81:05:0190001:17; 81:05:0190001:19; 81:05:0190001:20; 81:05:0190001:21; 81:05:0190001:22; 81:05:0190001:23; 81:05:0190001:25;

:05:0190001:28; 81:05:0190001:29; 81:05:0190001:3; 81:05:0190001:30;
81:05:0190001:32; 81:05:0190001:35; 81:05:0190001:36; 81:05:0190001:37;
81:05:0190001:38; 81:05:0190001:39; 81:05:0190001:4; 81:05:0190001:40;
81:05:0190001:41; 81:05:0190001:5; 81:05:0190001:9;

Проектом межевания предложено исправление границ земельных участков:

- 81:05:0011032:126 (входит в единое землепользование 81:05:0000000:31); 81:05:0011032:189; 81:05:0011032:2; 81:05:0011032:189;
81:05:0011032:2; 81:05:0011032:26; 81:05:0011032:3; 81:05:0011032:301;
81:05:0011032:4; 81:05:0011032:5; 81:05:0011032:6; 81:05:0011032:7;
81:05:0011032:9; 81:05:0190001:105; 81:05:0190001:106; :05:0190001:11;
81:05:0190001:2; 81:05:0190001:223; 81:05:0190001:224; 81:05:0190001:225;
81:05:0190001:31; 81:05:0190001:33; 81:05:0190001:34; 81:05:0190001:55;
81:05:0190001:56; 81:05:0190001:8;

Проектом межевания предложено оставить границ земельных участков без изменений: 81:05:0011032:22; 81:05:0011032:24; 81:05:0011032:302;
81:05:0011032:303; 81:05:0011032:53; 81:05:0011032:55; 81:05:0011032:56;
81:05:0190001:24; 81:05:0190001:27;

ВЫВОДЫ

Проект межевания территории разработан в границах территории кадастровых кварталов №81:05:0190001, 81:05:0011032 в соответствии с муниципальным контрактом.

Границы и площади земельных участков установлены с учетом фактического землепользования, в соответствии с красными линиями, границами смежных земельных участков и исходя из границ ранее сформированных земельных участков.

В результате проведения проектных работ осуществлено:

- уточнение местоположение границ земельных участков- 31 шт;
- исправление местоположение границ земельных участков- 24 шт.;
- образование из земель, находящихся в государственной собственности 15 земельных участков;

2. Перечень и сведения об уточняемых, исправляемых и образуемых земельных участках

Таблица 1

№ п/п	Кадастровый номер земельного участка	Адрес земельного участка	Вид разрешенного использования	Площадь по документам м ²	Площадь по проекту м ²	Примечание
1	2	3	4	5	6	7
1	81:05:0011032:126 (81:05:0000000:31)	Российская Федерация, Пермский край, Юсьвинский муниципальный округ, с. Юсьва	под автодорогу	2733 +/-13,64	2759 +/-13.64	Местоположение границ земельного участка не соответствует фактическому использованию, требуется исправление реестровой ошибки. Предельные размеры не установлены.
2	81:05:0011032:1	Российская Федерация, Пермский край, Юсьвинский м.о., с. Юсьва, улица Пионерская, з/у 1	для ведения личного подсобного хозяйства	1640	1719	Местоположение границ земельного участка не установлено, требуется уточнение местоположения границ и площади. Участок расположен в территориальной зоне Ж-1. Предельные размеры 600/5000 кв.м.
3	81:05:0011032:189	Российская Федерация, Пермский край, Юсьвинский м.о., с. Юсьва, улица Дружбы, з/у 2в	отдельно стоящие многоквартирные жилые дома с приусадебными участками этажностью не выше 3 этажей; сады	751 +/-10	777	Местоположение границ земельного участка не соответствует фактическому использованию, требуется исправление реестровой ошибки. Участок расположен в территориальной зоне Ж-1. Предельные размеры 600/5000 кв.м.
4	81:05:0011032:2	Российская Федерация, край Пермский, Юсьвинский м.о., с. Юсьва, улица Боталова, з/у 15	для ведения личного подсобного хозяйства	1692 +/-14	1694	Местоположение границ земельного участка не соответствует фактическому использованию, требуется исправление реестровой ошибки. Участок расположен в территориальной зоне Ж-1. Предельные размеры 600/5000 кв.м.
5	81:05:0011032:22	Российская Федерация, край Пермский, Юсьвинский м.о., с. Юсьва, улица Комсомольская, з/у 16/6	Для ведения личного подсобного хозяйства	170 +/-5	170	Местоположение границ земельного участка соответствует фактическому использованию, требуется исправление не требуется.
6	81:05:0011032:24	Российская Федерация, край Пермский, Юсьвинский м.о., с. Юсьва, улица Комсомольская, з/у 16/8	Для ведения личного подсобного хозяйства	20 +/-2	24	Местоположение границ земельного участка соответствует фактическому использованию, требуется исправление не требуется.
7	81:05:0011032:26	Российская Федерация, край Пермский, Юсьвинский м.о., с. Юсьва, улица Комсомольская, з/у 16/10	Для ведения личного подсобного хозяйства	204 +/-5	208	Местоположение границ земельного участка не соответствует фактическому использованию, требуется исправление реестровой ошибки. Участок расположен в территориальной зоне Ж-1. Предельные размеры 600/5000 кв.м.
8	81:05:0011032:27	Российская Федерация, край Пермский, Юсьвинский м.о., с.	Для ведения личного подсобного хозяйства	1300	1561	Местоположение границ земельного участка не установлено, требуется

№ п/п	Кадастровый номер земельного участка	Адрес земельного участка	Вид разрешенного использования	Площадь по документам м ²	Площадь по проекту м2	Примечание
		Юсьва, улица Боталова, з/у 21				уточнение местоположения границ и площади. Участок расположен в территориальной зоне Ж-1. Предельные размеры 600/5000 кв.м.
9	81:05:0011032:3	Российская Федерация, край Пермский, Юсьвинский м.о., с. Юсьва, улица Боталова, з/у 17	для ведения личного подсобного хозяйства	1943 +/-15	1938	Местоположение границ земельного участка не соответствует фактическому использованию, требуется исправление реестровой ошибки. Участок расположен в территориальной зоне Ж-1. Предельные размеры 600/5000 кв.м.
10	81:05:0011032:301	Российская Федерация, Пермский край, Юсьвинский м.о., с. Юсьва, улица Комсомольская, з/у 1а/7	Для ведения личного подсобного хозяйства	460 +/-8	460	Местоположение границ земельного участка не соответствует фактическому использованию, требуется исправление реестровой ошибки. Участок расположен в территориальной зоне Ж-1. Предельные размеры 600/5000 кв.м.
11	81:05:0011032:302	Российская Федерация, Пермский край, Юсьвинский м.о., с. Юсьва, улица Дружбы, з/у 2	предпринимательство	900 +/-11	900	Местоположение границ земельного участка соответствует фактическому использованию, требуется исправление не требуется.
12	81:05:0011032:303	Российская Федерация, край Пермский, Юсьвинский м.о., с. Юсьва, улица Дружбы, з/у 2б	Магазины	1619 +/-14	1619	Местоположение границ земельного участка соответствует фактическому использованию, требуется исправление не требуется.
13	81:05:0011032:4	Российская Федерация, Пермский край, Юсьвинский м.о., с. Юсьва, улица Боталова, з/у 19	для ведения личного подсобного хозяйства	1848 +/-15	1882	Местоположение границ земельного участка не соответствует фактическому использованию, требуется исправление реестровой ошибки. Участок расположен в территориальной зоне Ж-1. Предельные размеры 600/5000 кв.м.
14	81:05:0011032:47	Российская Федерация, Пермский край, Юсьвинский м.о., с. Юсьва, улица Дружбы, з/у 6/3	для ведения личного подсобного хозяйства	170	182	Местоположение границ земельного участка не установлено, требуется уточнение местоположения границ и площади. Участок расположен в территориальной зоне Ж-1. Предельные размеры 600/5000 кв.м.
15	81:05:0011032:5	Российская Федерация, край Пермский, Юсьвинский м.о., с. Юсьва, улица Комсомольская, з/у 1а/1	для ведения личного подсобного хозяйства	508 +/-8	510	Местоположение границ земельного участка не соответствует фактическому использованию, требуется исправление реестровой ошибки. Участок расположен в территориальной зоне Ж-1. Предельные размеры 600/5000 кв.м.
16	81:05:0011032:53	Российская Федерация, край Пермский, Юсьвинский м.о., с.	Под жилую застройку	536 +/-8	536	Местоположение границ земельного участка соответствует фактическому использованию.

№ п/п	Кадастровый номер земельного участка	Адрес земельного участка	Вид разрешенного использования	Площадь по документам м ²	Площадь по проекту м2	Примечание
		Юсьва, улица Комсомольская, з/у 1б				требуется исправление не требуется.
17	81:05:0011032:55	Российская Федерация, край Пермский, Юсьвинский м.о., с. Юсьва, улица Дружбы, з/у 4	Под жилую застройку	250 +/-6	250	Местоположение границ земельного участка соответствует фактическому использованию, требуется исправление не требуется.
18	81:05:0011032:56	Российская Федерация, край Пермский, Юсьвинский м.о., с. Юсьва, улица Дружбы, з/у 6	Под жилую застройку	252 +/-6	252	Местоположение границ земельного участка соответствует фактическому использованию, требуется исправление не требуется.
19	81:05:0011032:6	Российская Федерация, край Пермский, Юсьвинский м.о., с. Юсьва, улица Комсомольская, з/у 1а/2	Для ведения личного подсобного хозяйства	158 +/-4	160	Местоположение границ земельного участка не соответствует фактическому использованию, требуется исправление реестровой ошибки. Участок расположен в территориальной зоне Ж-1. Предельные размеры 600/5000 кв.м.
20	81:05:0011032:7	Российская Федерация, край Пермский, Юсьвинский м.о., с. Юсьва, улица Комсомольская, з/у 1а/3	Для ведения личного подсобного хозяйства	118 +/-4	131	Местоположение границ земельного участка не соответствует фактическому использованию, требуется исправление реестровой ошибки. Участок расположен в территориальной зоне Ж-1. Предельные размеры 600/5000 кв.м.
21	81:05:0011032:9	Российская Федерация, край Пермский, Юсьвинский м.о., с. Юсьва, улица Комсомольская, з/у 1а/5	Для ведения личного подсобного хозяйства	458 +/-7	457	Местоположение границ земельного участка не соответствует фактическому использованию, требуется исправление реестровой ошибки. Участок расположен в территориальной зоне Ж-1. Предельные размеры 600/5000 кв.м.
22	81:05:0190001:1	Российская Федерация, Пермский край, Юсьвинский м.о., с. Юсьва, улица Савинская, з/у 39	Для ведения личного подсобного хозяйства	3660	3954	Местоположение границ земельного участка не установлено, требуется уточнение местоположения границ и площади. Участок расположен в территориальной зоне Ж-1. Предельные размеры 600/5000 кв.м.
23	81:05:0190001:10	Российская Федерация, Пермский край, Юсьвинский м.о., с. Юсьва, улица Савинская, з/у 25а	для ведения личного подсобного хозяйства	3300	3389	Местоположение границ земельного участка не установлено, требуется уточнение местоположения границ и площади. Участок расположен в территориальной зоне Ж-1. Предельные размеры 600/5000 кв.м.
24	81:05:0190001:105	Российская Федерация, Пермский край, Юсьвинский м.о., с. Юсьва,	Отдельно стоящие многоквартирные	600 +/-6	600	Местоположение границ земельного участка не соответствует фактическому

№ п/п	Кадастровый номер земельного участка	Адрес земельного участка	Вид разрешенного использования	Площадь по документам м ²	Площадь по проекту м2	Примечание
		улица Савинская, з/у 28а	жилые дома с приусадебными участками этажностью не выше 3 этажей			использованию, требуется исправление реестровой ошибки. Участок расположен в территориальной зоне Ж-1. Предельные размеры не установлены.
25	81:05:0190001:106	Российская Федерация, Пермский край, Юсьвинский м.о., с. Юсьва, улица Савинская, з/у 28	Отдельно стоящие многоквартирные жилые дома с приусадебными участками этажностью не выше 3 этажей	3259 +/-20	3271	Местоположение границ земельного участка не соответствует фактическому использованию, требуется исправление реестровой ошибки. Участок расположен в территориальной зоне Ж-1. Предельные размеры не установлены.
26	81:05:0190001:11	Российская Федерация, Пермский край, Юсьвинский м.о., с. Юсьва, улица Савинская, з/у 25	Для ведения личного подсобного хозяйства	1360 +/-13	1387	Местоположение границ земельного участка не соответствует фактическому использованию, требуется исправление реестровой ошибки. Участок расположен в территориальной зоне Ж-1. Предельные размеры 600/5000 кв.м.
27	81:05:0190001:12	Российская Федерация, Пермский край, Юсьвинский м.о., с. Юсьва, улица Савинская, з/у 23	Для ведения личного подсобного хозяйства	3900	4001	Местоположение границ земельного участка не установлено, требуется уточнение местоположения границ и площади. Участок расположен в территориальной зоне Ж-1. Предельные размеры 600/5000 кв.м.
28	81:05:0190001:14	Российская Федерация, Пермский край, Юсьвинский м.о., с. Юсьва, улица Савинская, з/у 19	Для ведения личного подсобного хозяйства	3300	3466	Местоположение границ земельного участка не установлено, требуется уточнение местоположения границ и площади. Участок расположен в территориальной зоне Ж-1. Предельные размеры 600/5000 кв.м.
29	81:05:0190001:15	Российская Федерация, Пермский край, Юсьвинский м.о., с. Юсьва, улица Савинская, з/у 17	Для ведения личного подсобного хозяйства	1900	1992	Местоположение границ земельного участка не установлено, требуется уточнение местоположения границ и площади. Участок расположен в территориальной зоне Ж-1. Предельные размеры 600/5000 кв.м.
30	81:05:0190001:16	Российская Федерация, Пермский край, Юсьвинский м.о., с. Юсьва, улица Савинская, з/у 15	Для ведения личного подсобного хозяйства	1500	1498	Местоположение границ земельного участка не установлено, требуется уточнение местоположения границ и площади. Участок расположен в территориальной зоне Ж-1. Предельные размеры 600/5000 кв.м.

№ п/п	Кадастровый номер земельного участка	Адрес земельного участка	Вид разрешенного использования	Площадь по документам м ²	Площадь по проекту м2	Примечание
31	81:05:0190001:17	Российская Федерация, Пермский край, Юсьвинский м.о., с. Юсьва, улица Савинская, з/у 13	Для ведения личного подсобного хозяйства	2900	2900	Местоположение границ земельного участка не установлено, требуется уточнение местоположения границ и площади. Участок расположен в территориальной зоне Ж-1. Предельные размеры: 600/5000 кв.м.
32	81:05:0190001:18	Российская Федерация, Пермский край, Юсьвинский м.о., с. Юсьва, улица Савинская, з/у 9а	Для ведения личного подсобного хозяйства	2900	2727	Местоположение границ земельного участка не установлено, требуется уточнение местоположения границ и площади. Участок расположен в территориальной зоне Ж-1. Предельные размеры: 600/5000 кв.м.
33	81:05:0190001:19	Российская Федерация, Пермский край, Юсьвинский м.о., с. Юсьва, улица Савинская, з/у 9	Для ведения личного подсобного хозяйства	1635	1723	Местоположение границ земельного участка не установлено, требуется уточнение местоположения границ и площади. Участок расположен в территориальной зоне Ж-1. Предельные размеры 600/5000 кв.м.
34	81:05:0190001:2	Российская Федерация, Пермский край, Юсьвинский м.о., с. Юсьва, улица Савинская, з/у 35	для ведения личного подсобного хозяйства	3050 +/-19	3052	Местоположение границ земельного участка не соответствует фактическому использованию, требуется исправление реестровой ошибки. Участок расположен в территориальной зоне Ж-1. Предельные размеры 600/5000 кв.м.
35	81:05:0190001:20	Российская Федерация, Пермский край, Юсьвинский м.о., с. Юсьва, улица Савинская, з/у 7	Для ведения личного подсобного хозяйства	1800	1784	Местоположение границ земельного участка не установлено, требуется уточнение местоположения границ и площади. Участок расположен в территориальной зоне Ж-1. Предельные размеры 600/5000 кв.м.
36	81:05:0190001:21	Российская Федерация, Пермский край, Юсьвинский м.о., с. Юсьва, улица Савинская, з/у 5	Для ведения личного подсобного хозяйства	2400	2456	Местоположение границ земельного участка не установлено, требуется уточнение местоположения границ и площади. Участок расположен в территориальной зоне Ж-1. Предельные размеры 600/5000 кв.м.
37	81:05:0190001:22	Российская Федерация, Пермский край, Юсьвинский м.о., с. Юсьва, улица Савинская, з/у 3	Для ведения личного подсобного хозяйства	4300	4200	Местоположение границ земельного участка не установлено, требуется уточнение местоположения границ и площади. Участок расположен в территориальной зоне Ж-1. Предельные размеры 600/5000 кв.м.

№ п/п	Кадастровый номер земельного участка	Адрес земельного участка	Вид разрешенного использования	Площадь по документам м ²	Площадь по проекту м2	Примечание
38	81:05:0190001:223	Российская Федерация, Пермский край, Юсьвинский м.о., с. Юсьва, улица Савинская, з/у 29	Для ведения личного подсобного хозяйства	1634 +/-14	1661	Местоположение границ земельного участка не соответствует фактическому использованию, требуется исправление реестровой ошибки. Участок расположен в территориальной зоне Ж-1. Предельные размеры 600/5000 кв.м.
39	81:05:0190001:224	Российская Федерация, Пермский край, Юсьвинский м.о., с. Юсьва, улица Савинская, з/у 21а	для ведения личного подсобного хозяйства	1453 +/-13	1465	Местоположение границ земельного участка не соответствует фактическому использованию, требуется исправление реестровой ошибки. Участок расположен в территориальной зоне Ж-1. Предельные размеры 600/5000 кв.м.
40	81:05:0190001:225	Российская Федерация, Пермский край, Юсьвинский м.о., с. Юсьва, улица Савинская, з/у 21	для ведения личного подсобного хозяйства	1547 +/-14	1573	Местоположение границ земельного участка не соответствует фактическому использованию, требуется исправление реестровой ошибки. Участок расположен в территориальной зоне Ж-1. Предельные размеры 600/5000 кв.м.
41	81:05:0190001:23	Российская Федерация, Пермский край, Юсьвинский м.о., с. Юсьва, улица Савинская, з/у 1	Для ведения личного подсобного хозяйства	3300	2524	Местоположение границ земельного участка не установлено, требуется уточнение местоположения границ и площади. Участок расположен в территориальной зоне Ж-1. Предельные размеры 600/5000 кв.м.
42	81:05:0190001:24	Российская Федерация, Пермский край, Юсьвинский м.о., с. Юсьва, улица Савинская, з/у 30	для ведения личного подсобного хозяйства	4117 +/-22	4117	Местоположение границ земельного участка соответствует фактическому использованию, требуется исправление не требуется.
43	81:05:0190001:25	Российская Федерация, Пермский край, Юсьвинский м.о., с. Юсьва, улица Савинская, з/у 30а	Для ведения личного подсобного хозяйства	2945	2949	Местоположение границ земельного участка не установлено, требуется уточнение местоположения границ и площади. Участок расположен в территориальной зоне Ж-1. Предельные размеры 600/5000 кв.м.
44	81:05:0190001:27	Российская Федерация, Пермский край, Юсьвинский м.о., с. Юсьва, улица Савинская, з/у 28б	Для ведения личного подсобного хозяйства	4236 +/-23	4236	Местоположение границ земельного участка соответствует фактическому использованию, требуется исправление не требуется.
45	81:05:0190001:28	Российская Федерация, Пермский край, Юсьвинский м.о., с. Юсьва, улица Савинская, з/у 26а	Для ведения личного подсобного хозяйства	2300	2469	Местоположение границ земельного участка не установлено, требуется уточнение местоположения границ и площади. Участок расположен в территориальной зоне Ж-1. Предельные

№ п/п	Кадастровый номер земельного участка	Адрес земельного участка	Вид разрешенного использования	Площадь по документам м ²	Площадь по проекту м2	Примечание
						размеры 600/5000 кв.м.
46	81:05:0190001:29	Российская Федерация, Пермский край, Юсьвинский м.о., с. Юсьва, улица Савинская, з/у 26	Для ведения личного подсобного хозяйства	4800	4904	Местоположение границ земельного участка не установлено, требуется уточнение местоположения границ и площади. Участок расположен в территориальной зоне Ж-1. Предельные размеры 600/5000 кв.м.
47	81:05:0190001:3	Российская Федерация, Пермский край, Юсьвинский м.о., с. Юсьва, улица Савинская, з/у 33а	Для ведения личного подсобного хозяйства	2100	2160	Местоположение границ земельного участка не установлено, требуется уточнение местоположения границ и площади. Участок расположен в территориальной зоне Ж-1. Предельные размеры 600/5000 кв.м.
48	81:05:0190001:30	Российская Федерация, Пермский край, Юсьвинский м.о., с. Юсьва, улица Савинская, з/у 24	Для ведения личного подсобного хозяйства	4400	4700	Местоположение границ земельного участка не установлено, требуется уточнение местоположения границ и площади. Участок расположен в территориальной зоне Ж-1. Предельные размеры 600/5000 кв.м.
49	81:05:0190001:31	Российская Федерация, Пермский край, Юсьвинский м.о., с. Юсьва, улица Савинская, з/у 22	Для ведения личного подсобного хозяйства	3710 +/-21	3732	Местоположение границ земельного участка не соответствует фактическому использованию, требуется исправление реестровой ошибки. Участок расположен в территориальной зоне Ж-1. Предельные размеры 600/5000 кв.м.
50	81:05:0190001:32	Российская Федерация, Пермский край, Юсьвинский м.о., с. Юсьва, улица Савинская, з/у 18	Для ведения личного подсобного хозяйства	3200	3187	Местоположение границ земельного участка не установлено, требуется уточнение местоположения границ и площади. Участок расположен в территориальной зоне Ж-1. Предельные размеры 600/5000 кв.м.
51	81:05:0190001:33	Российская Федерация, Пермский край, Юсьвинский м.о., с. Юсьва, улица Савинская, з/у 16	Для ведения личного подсобного хозяйства	3588 +/-20	3619	Местоположение границ земельного участка не соответствует фактическому использованию, требуется исправление реестровой ошибки. Участок расположен в территориальной зоне Ж-1. Предельные размеры 600/5000 кв.м.
52	81:05:0190001:34	Российская Федерация, Пермский край, Юсьвинский м.о., с. Юсьва, улица Савинская, з/у 14	Для ведения личного подсобного хозяйства	3000 +/-19	3002	Местоположение границ земельного участка не соответствует фактическому использованию, требуется исправление реестровой ошибки. Участок расположен в территориальной зоне Ж-1. Предельные

№ п/п	Кадастровый номер земельного участка	Адрес земельного участка	Вид разрешенного использования	Площадь по документам м ²	Площадь по проекту м2	Примечание
						размеры 600/5000 кв.м.
53	81:05:0190001:35	Российская Федерация, Пермский край, Юсьвинский м.о., с. Юсьва, улица Савинская, з/у 12	Для ведения личного подсобного хозяйства	1900	2001	Местоположение границ земельного участка не установлено, требуется уточнение местоположения границ и площади. Участок расположен в территориальной зоне Ж-1. Предельные размеры 600/5000 кв.м.
54	81:05:0190001:36	Российская Федерация, Пермский край, Юсьвинский м.о., с. Юсьва, улица Савинская, з/у 10	Для ведения личного подсобного хозяйства	3100	3075	Местоположение границ земельного участка не установлено, требуется уточнение местоположения границ и площади. Участок расположен в территориальной зоне Ж-1. Предельные размеры 600/5000 кв.м.
55	81:05:0190001:37	Российская Федерация, Пермский край, Юсьвинский м.о., с. Юсьва, улица Савинская, з/у 8	Для ведения личного подсобного хозяйства	2500	2624	Местоположение границ земельного участка не установлено, требуется уточнение местоположения границ и площади. Участок расположен в территориальной зоне Ж-1. Предельные размеры 600/5000 кв.м.
56	81:05:0190001:38	Российская Федерация, Пермский край, Юсьвинский м.о., с. Юсьва, улица Савинская, з/у 6	Для ведения личного подсобного хозяйства	3500	3404	Местоположение границ земельного участка не установлено, требуется уточнение местоположения границ и площади. Участок расположен в территориальной зоне Ж-1. Предельные размеры 600/5000 кв.м.
57	81:05:0190001:39	Российская Федерация, Пермский край, Юсьвинский м.о., с. Юсьва, улица Савинская, з/у 4	Для ведения личного подсобного хозяйства	3500	3867	Местоположение границ земельного участка не установлено, требуется уточнение местоположения границ и площади. Участок расположен в территориальной зоне Ж-1. Предельные размеры 600/5000 кв.м.
58	81:05:0190001:4	Российская Федерация, Пермский край, Юсьвинский м.о., с. Юсьва, улица Савинская, з/у 33	Для ведения личного подсобного хозяйства	2200	2377	Местоположение границ земельного участка не установлено, требуется уточнение местоположения границ и площади. Участок расположен в территориальной зоне Ж-1. Предельные размеры 600/5000 кв.м.
59	81:05:0190001:40	Российская Федерация, Пермский край, Юсьвинский м.о., с. Юсьва, улица Савинская, з/у 2	Для ведения личного подсобного хозяйства	1100	1136	Местоположение границ земельного участка не установлено, требуется уточнение местоположения границ и площади. Участок расположен в территориальной зоне Ж-1. Предельные

№ п/п	Кадастровый номер земельного участка	Адрес земельного участка	Вид разрешенного использования	Площадь по документам м ²	Площадь по проекту м2	Примечание
						размеры 600/5000 кв.м.
60	81:05:0190001:41	Российская Федерация, Пермский край, Юсьвинский м.о., с. Юсьва, улица Савинская, з/у 2а	Для ведения личного подсобного хозяйства	2000	2244	Местоположение границ земельного участка не установлено, требуется уточнение местоположения границ и площади. Участок расположен в территориальной зоне Ж-1. Предельные размеры 600/5000 кв.м.
61	81:05:0190001:5	Российская Федерация, Пермский край, Юсьвинский м.о., с. Юсьва, улица Савинская, з/у 31	Для ведения личного подсобного хозяйства	3800	4156	Местоположение границ земельного участка не установлено, требуется уточнение местоположения границ и площади. Участок расположен в территориальной зоне Ж-1. Предельные размеры 600/5000 кв.м.
62	81:05:0190001:55	Российская Федерация, Пермский край, Юсьвинский м.о., с. Юсьва, улица Савинская, з/у 29а	для ведения личного подсобного хозяйства	1512 +/-7,83	1536	Местоположение границ земельного участка не соответствует фактическому использованию, требуется исправление реестровой ошибки. Участок расположен в территориальной зоне Ж-1. Предельные размеры 600/5000 кв.м.
63	81:05:0190001:56	Российская Федерация, Пермский край, Юсьвинский м.о., с. Юсьва, улица Савинская, з/у 29б	для ведения личного подсобного хозяйства	1600 +/-14	1634	Местоположение границ земельного участка не соответствует фактическому использованию, требуется исправление реестровой ошибки. Участок расположен в территориальной зоне Ж-1. Предельные размеры 600/5000 кв.м.
64	81:05:0190001:8	Российская Федерация, Пермский край, Юсьвинский м.о., с. Юсьва, улица Савинская, з/у 27а	Для ведения личного подсобного хозяйства	2637 +/-18	2662	Местоположение границ земельного участка не соответствует фактическому использованию, требуется исправление реестровой ошибки. Участок расположен в территориальной зоне Ж-1. Предельные размеры 600/5000 кв.м.
65	81:05:0190001:9	Российская Федерация, Пермский край, Юсьвинский м.о., с. Юсьва, улица Савинская, з/у 27	Для ведения личного подсобного хозяйства	1317	1410	Местоположение границ земельного участка не установлено, требуется уточнение местоположения границ и площади. Участок расположен в территориальной зоне Ж-1. Предельные размеры 600/5000 кв.м.
66	:3У1	Российская Федерация, край Пермский, Юсьвинский муниципальный округ, с.Юсьва	Земельные участки (территории) общего пользования (код 12.0)-	-	33860	Образование земельного участка из земель государственной собственности. Участок относится к земельным участкам (территориям) общего пользования. Доступ к земельному участку через земли общего

№ п/п	Кадастровый номер земельного участка	Адрес земельного участка	Вид разрешенного использования	Площадь по документам м ²	Площадь по проекту м2	Примечание
						пользования. Предельные размеры не установлены.
67	:3У2	Российская Федерация, край Пермский, Юсьвинский муниципальный округ, с.Юсьва, ул. Боталова	Земельные участки (территории) общего пользования (код 12.0)-	-	2224	Образование земельного участка из земель государственной собственности. Участок относится к земельным участкам (территориям) общего пользования. Доступ к земельному участку через земли общего пользования. Предельные размеры не установлены.
68	:3У3	Российская Федерация, край Пермский, Юсьвинский муниципальный округ, с.Юсьва, ул. Дружбы	Земельные участки (территории) общего пользования (код 12.0)-	-	740	Образование земельного участка из земель государственной собственности. Участок относится к земельным участкам (территориям) общего пользования. Доступ к земельному участку через земли общего пользования. Предельные размеры не установлены.
69	:3У4	Российская Федерация, край Пермский, Юсьвинский муниципальный округ, с.Юсьва	Земельные участки (территории) общего пользования (код 12.0)-	-	2762	Образование земельного участка из земель государственной собственности. Участок относится к земельным участкам (территориям) общего пользования. Доступ к земельному участку через земли общего пользования. Предельные размеры не установлены.
70	:3У5	Российская Федерация, край Пермский, Юсьвинский муниципальный округ, с.Юсьва	Земельные участки (территории) общего пользования (код 12.0)-	-	160	Образование земельного участка из земель государственной собственности. Участок относится к земельным участкам (территориям) общего пользования. Доступ к земельному участку через земли общего пользования. Предельные размеры не установлены.
71	:3У6	Российская Федерация, край Пермский, Юсьвинский муниципальный округ, с.Юсьва	Земельные участки (территории) общего пользования (код 12.0)-	-	113	Образование земельного участка из земель государственной собственности. Участок относится к земельным участкам (территориям) общего пользования. Доступ к земельному участку через земли общего пользования. Предельные размеры не установлены.
72	:3У7	Российская Федерация, край Пермский, Юсьвинский муниципальный округ, с.Юсьва, ул. Комсомольская	Малоэтажная многоквартирная жилая застройка	536	1060	Образование земельного участка путем перераспределения земель государственной собственности и земельного участка 81:05:0011032:53. Участок расположен в территориальной зоне – зона застройки

№ п/п	Кадастровый номер земельного участка	Адрес земельного участка	Вид разрешенного использования	Площадь по документам м ²	Площадь по проекту м2	Примечание
						малоэтажными жилыми домами Ж-1. Минимальная площадь земельного участка 100 кв.м. Максимальная площадь земельного участка не подлежит установлению. Доступ к земельному участку через земли общего пользования.
73	:3У8	Российская Федерация, край Пермский, Юсьвинский муниципальный округ, с.Юсьва, ул. Дружбы	Малоэтажная многоквартирная жилая застройка	252	1532	Образование земельного участка путем перераспределения земель государственной собственности и земельного участка 81:05:0011032:56. Участок расположен в территориальной зоне – зона застройки малоэтажными жилыми домами Ж-1. Минимальная площадь земельного участка 100 кв.м. Максимальная площадь земельного участка не подлежит установлению. Доступ к земельному участку через земли общего пользования
74	:3У9	Российская Федерация, край Пермский, Юсьвинский муниципальный округ, с.Юсьваул. Дружбы	Малоэтажная многоквартирная жилая застройка	250	2965	Образование земельного участка путем перераспределения земель государственной собственности и земельного участка 81:05:0011032:55. Участок расположен в территориальной зоне – зона застройки малоэтажными жилыми домами Ж-1. Минимальная площадь земельного участка 100 кв.м. Максимальная площадь земельного участка не подлежит установлению. Доступ к земельному участку через земли общего пользования
75	:3У10	Российская Федерация, край Пермский, Юсьвинский муниципальный округ, с.Юсьва, Комсомольская	Ведение огородничества	-	314	Образование земельного участка из земель государственной собственности. Участок расположен в территориальной зоне- Зона застройки малоэтажными жилыми домами Ж-1. Предельные параметры не подлежат установлению. Доступ к земельному участку через земли общего пользования.
76	:3У11	Российская Федерация, край Пермский, Юсьвинский муниципальный округ, с.Юсьва, Комсомольская	Малоэтажная многоквартирная жилая застройка		851	Образование земельного участка из земель государственной собственности. Участок расположен в территориальной зоне – зона застройки малоэтажными жилыми домами Ж-1. Минимальная площадь земельного участка 100 кв.м. Максимальная площадь земельного участка не подлежит

№ п/п	Кадастровый номер земельного участка	Адрес земельного участка	Вид разрешенного использования	Площадь по документам м ²	Площадь по проекту м2	Примечание
						установлению. Доступ к земельному участку через земли общего пользования.
77	:3У12	Российская Федерация, край Пермский, Юсьвинский муниципальный округ, с.Юсьва, Комсомольская	Ведение огордничества	-	73	Образование земельного участка из земель государственной собственности. Участок расположен в территориальной зоне- Зона застройки малоэтажными жилыми домами Ж-1. Предельные параметры не подлежат установлению. Доступ к земельному участку через земли общего пользования.
78	:3У13	Российская Федерация, край Пермский, Юсьвинский муниципальный округ, с.Юсьва, Комсомольская	Ведение огордничества	-	31	Образование земельного участка из земель государственной собственности. Участок расположен в территориальной зоне- Зона застройки малоэтажными жилыми домами Ж-1. Предельные параметры не подлежат установлению. Доступ к земельному участку через земли общего пользования.
79	:3У14	Российская Федерация, край Пермский, Юсьвинский муниципальный округ, с.Юсьва, Комсомольская	Ведение огордничества	-	28	Образование земельного участка из земель государственной собственности. Участок расположен в территориальной зоне- Зона застройки малоэтажными жилыми домами Ж-1. Предельные параметры не подлежат установлению. Доступ к земельному участку через земли общего пользования.
80	:3У15	Российская Федерация, край Пермский, Юсьвинский муниципальный округ, с.Юсьва	Земельные участки (территории) общего пользования (код 12.0)-	-	113	Образование земельного участка из земель государственной собственности. Участок относится к земельным участкам (территориям) общего пользования. Доступ к земельному участку через земли общего пользования. Предельные размеры не установлены.

3. КАТАЛОГ КООРДИНАТ КРАСНЫХ ЛИНИЙ *таблица 2*

№ точек	X	Y
1	625516.15	2158356.96
2	625517.59	2158351.63
3	625512.60	2158350.48
4	625509.24	2158349.69
5	625509.59	2158348.50
6	625505.42	2158347.42
7	625503.70	2158354.33
8	625507.95	2158355.44
9	625511.16	2158356.29
10	625511.30	2158355.72
11	625514.88	2158362.30
12	625513.26	2158362.02
13	625511.81	2158361.50
14	625513.06	2158356.80
15	625514.59	2158357.21
16	625517.66	2158357.92
17	625516.04	2158362.24
18	625598.93	2158388.67
19	625591.42	2158388.12
20	625577.28	2158386.76
21	625577.78	2158376.13
22	625578.61	2158367.32
23	625598.77	2158369.40
24	625597.14	2158378.56
25	625600.24	2158378.96
26	625531.73	2158394.50
27	625527.03	2158393.33
28	625527.87	2158389.96
29	625532.58	2158391.26
30	625534.34	2158399.88
31	625530.76	2158399.16
32	625531.62	2158395.05
33	625535.23	2158395.78
34	625528.95	2158400.38
35	625525.65	2158399.86
36	625525.77	2158399.35
37	625520.63	2158398.00
38	625521.41	2158394.00
39	625519.68	2158393.77
40	625518.83	2158395.52
41	625514.80	2158394.94
42	625516.40	2158387.44
43	625526.68	2158389.60
44	625526.32	2158393.02
45	625527.08	2158393.78
46	625526.94	2158394.40
47	625530.21	2158395.46
48	625566.03	2158483.56

49	625517.83	2158472.40
50	625506.94	2158469.70
51	625480.08	2158463.14
52	625473.72	2158461.58
53	625467.45	2158459.81
54	625464.06	2158458.71
55	625469.77	2158431.45
56	625477.79	2158400.92
57	625477.04	2158400.29
58	625481.87	2158379.92
59	625486.88	2158359.26
60	625492.54	2158360.73
61	625496.35	2158362.10
62	625503.47	2158366.73
63	625506.13	2158366.60
64	625512.34	2158368.78
65	625509.29	2158385.90
66	625509.50	2158386.03
67	625508.30	2158391.35
68	625506.00	2158391.07
69	625504.64	2158396.90
70	625499.97	2158395.94
71	625497.11	2158395.24
72	625496.58	2158397.20
73	625499.34	2158397.96
74	625505.47	2158398.95
75	625511.51	2158400.42
76	625514.52	2158401.13
77	625513.51	2158406.60
78	625510.38	2158405.97
79	625509.91	2158408.38
80	625518.71	2158410.64
81	625520.54	2158403.12
82	625529.43	2158404.95
83	625531.95	2158405.52
84	625534.23	2158406.18
85	625533.18	2158411.92
86	625536.04	2158412.42
87	625540.24	2158413.12
88	625546.33	2158414.27
89	625545.75	2158416.98
90	625547.38	2158416.99
91	625549.71	2158403.68
92	625543.99	2158402.74
93	625541.37	2158401.98
94	625543.20	2158395.05
95	625533.67	2158392.60
96	625533.87	2158391.83
97	625539.38	2158370.80
98	625538.64	2158370.94

99	625534.83	2158371.75
100	625528.94	2158370.60
101	625521.53	2158367.73
102	625515.99	2158365.33
103	625514.44	2158363.03
104	625516.94	2158362.97
105	625517.69	2158361.50
106	625518.26	2158358.87
107	625528.88	2158361.09
108	625529.56	2158358.64
109	625518.89	2158356.54
110	625519.70	2158354.04
111	625520.08	2158352.22
112	625526.69	2158353.40
113	625530.30	2158354.24
114	625533.58	2158355.09
115	625535.15	2158356.03
116	625541.26	2158357.30
117	625541.71	2158355.75
118	625540.35	2158355.52
119	625539.33	2158355.36
120	625536.35	2158354.96
121	625533.66	2158354.25
122	625532.76	2158353.77
123	625528.45	2158352.83
124	625526.19	2158352.38
125	625525.58	2158351.78
126	625518.27	2158349.75
127	625514.09	2158348.13
128	625500.19	2158345.16
129	625494.01	2158343.78
130	625494.98	2158340.04
131	625492.24	2158339.37
132	625496.66	2158320.19
133	625503.80	2158293.34
134	625512.12	2158259.09
135	625517.06	2158236.56
136	625517.45	2158235.85
137	625529.11	2158238.28
138	625541.06	2158241.18
139	625541.52	2158239.67
140	625571.71	2158247.84
141	625571.05	2158250.96
142	625570.83	2158259.54
143	625569.24	2158278.80
144	625569.69	2158301.85
145	625569.71	2158303.13
146	625570.46	2158317.06
147	625568.56	2158318.11
148	625570.40	2158321.42

149	625571.44	2158329.68
150	625572.38	2158353.96
151	625572.44	2158355.28
152	625577.14	2158355.89
153	625576.82	2158363.38
154	625576.18	2158366.45
155	625575.70	2158369.05
156	625563.84	2158367.75
157	625563.44	2158369.90
158	625566.70	2158370.50
159	625569.40	2158370.80
160	625575.38	2158371.84
161	625574.97	2158375.60
162	625555.52	2158373.17
163	625548.74	2158372.85
164	625543.86	2158371.56
165	625542.81	2158375.71
166	625554.10	2158378.28
167	625553.45	2158381.80
168	625560.43	2158383.55
169	625560.59	2158381.53
170	625556.36	2158380.67
171	625557.52	2158376.21
172	625557.98	2158376.25
173	625558.26	2158375.02
174	625574.78	2158377.33
175	625574.19	2158383.42
176	625574.10	2158385.55
177	625571.18	2158385.15
178	625563.43	2158383.60
179	625562.63	2158383.85
180	625562.29	2158388.70
181	625573.94	2158389.73
182	625573.74	2158393.78
183	625575.97	2158397.83
184	625576.49	2158399.08
185	625578.20	2158399.35
186	625601.86	2158403.29
187	625597.03	2158434.27
188	625574.12	2158430.86
189	625572.10	2158443.79
190	625601.79	2158448.11
191	625606.34	2158416.92
192	625630.78	2158420.48
193	625627.20	2158459.53
194	625626.46	2158467.31
195	625625.81	2158474.26
196	625624.84	2158481.79
197	625597.46	2158477.80
198	625567.78	2158473.47

199	626476.52	2158695.99
200	626472.99	2158693.12
201	626470.52	2158695.63
202	626464.86	2158690.60
203	626451.22	2158676.61
204	626451.20	2158676.30
205	626435.93	2158657.70
206	626429.61	2158650.00
207	626408.78	2158619.86
208	626400.83	2158609.48
209	626400.00	2158610.11
210	626390.77	2158599.25
211	626387.33	2158593.37
212	626373.56	2158574.78
213	626370.27	2158570.34
214	626348.08	2158530.70
215	626350.34	2158528.98
216	626337.53	2158505.46
217	626330.00	2158483.28
218	626321.66	2158459.71
219	626317.92	2158412.04
220	626317.55	2158408.00
221	626315.50	2158406.78
222	626315.02	2158397.58
223	626314.91	2158381.44
224	626316.13	2158373.78
225	626318.00	2158367.18
226	626340.66	2158338.27
227	626360.00	2158364.69
228	626375.61	2158390.02
229	626385.77	2158449.96
230	626370.08	2158459.93
231	626395.37	2158495.29
232	626395.81	2158496.00
233	626414.26	2158525.18
234	626425.36	2158541.97
235	626436.44	2158556.61
236	626443.11	2158565.37
237	626450.41	2158574.21
238	626472.02	2158598.95
239	626474.44	2158601.98
240	626480.95	2158609.12
241	626495.19	2158624.60
242	626513.10	2158644.02
243	626489.34	2158679.35
244	626418.22	2158749.86
245	626379.77	2158705.95
246	626374.00	2158710.52
247	626373.12	2158711.21
248	626343.43	2158663.29

249	626349.62	2158657.83
250	626337.06	2158640.86
251	626314.03	2158608.62
252	626313.49	2158607.72
253	626357.39	2158574.92
254	626363.02	2158580.87
255	626372.59	2158594.33
256	626381.13	2158606.82
257	626390.58	2158621.04
258	626392.56	2158619.68
259	626404.13	2158634.86
260	626425.80	2158665.15
261	626437.19	2158678.02
262	626460.88	2158706.91
263	626451.79	2158715.70
264	626430.27	2158737.03
265	626635.72	2158803.44
266	626629.41	2158800.24
267	626627.54	2158802.32
268	626616.38	2158795.99
269	626616.81	2158794.44
270	626613.03	2158792.40
271	626593.74	2158782.21
272	626579.02	2158775.19
273	626556.15	2158762.83
274	626556.25	2158761.21
275	626548.19	2158756.49
276	626543.33	2158754.05
277	626537.86	2158750.86
278	626524.22	2158741.50
279	626517.84	2158736.60
280	626514.64	2158733.31
281	626491.37	2158718.50
282	626484.35	2158712.72
283	626480.56	2158704.32
284	626486.82	2158696.73
285	626497.70	2158678.71
286	626515.29	2158652.91
287	626520.34	2158646.73
288	626531.09	2158651.70
289	626557.82	2158667.57
290	626556.95	2158670.07
291	626589.82	2158689.48
292	626631.07	2158713.59
293	626634.05	2158711.73
294	626641.74	2158695.71
295	626685.14	2158714.61
296	626678.03	2158727.78
297	626674.05	2158733.61
298	626676.49	2158734.97

299	626664.68	2158753.55
300	626648.98	2158777.96
301	626718.85	2158849.52
302	626701.49	2158840.32
303	626700.85	2158841.52
304	626688.58	2158834.78
305	626690.04	2158831.82
306	626681.43	2158827.74
307	626677.85	2158825.97
308	626667.79	2158820.41
309	626667.01	2158821.62
310	626657.36	2158816.30
311	626646.55	2158810.24
312	626645.86	2158808.09
313	626661.90	2158777.84
314	626676.75	2158747.66
315	626679.87	2158742.85
316	626687.52	2158729.85
317	626698.29	2158713.77
318	626727.27	2158734.82
319	626754.15	2158750.67
320	626757.60	2158752.71
321	626766.51	2158757.96
322	626766.75	2158759.69
323	626758.74	2158774.52
324	626759.95	2158775.15
325	626758.66	2158777.89
326	626753.41	2158788.54
327	626752.96	2158789.44
328	626752.07	2158791.19
329	626754.94	2158792.83
330	626752.63	2158797.26
331	626749.07	2158795.09
332	626737.47	2158817.34
333	626734.40	2158815.89
334	626726.25	2158833.89
335	626724.64	2158838.37
336	626596.85	2158876.52
337	626559.61	2158851.45
338	626571.21	2158831.69
339	626526.92	2158804.42
340	626517.65	2158820.86
341	626504.96	2158811.88
342	626465.74	2158784.47
343	626433.83	2158759.78
344	626429.97	2158756.01
345	626460.38	2158723.86
346	626469.24	2158714.33
347	626482.69	2158725.73
348	626504.51	2158744.55

349	626519.99	2158755.28
350	626526.77	2158760.45
351	626535.20	2158764.29
352	626538.89	2158767.24
353	626545.14	2158771.70
354	626546.57	2158771.55
355	626588.36	2158795.68
356	626604.90	2158804.41
357	626628.85	2158818.52
358	626623.06	2158830.12
359	626625.85	2158831.52
360	626615.47	2158850.90
361	626612.79	2158849.65
362	626685.15	2158931.02
363	626680.54	2158929.37
364	626653.60	2158911.94
365	626650.66	2158916.69
366	626633.66	2158903.32
367	626621.98	2158893.78
368	626607.55	2158882.56
369	626618.40	2158860.83
370	626619.98	2158859.01
371	626624.16	2158851.54
372	626628.98	2158841.74
373	626632.57	2158833.28
374	626632.43	2158829.78
375	626635.10	2158824.28
376	626636.58	2158821.80
377	626639.73	2158821.82
378	626645.94	2158825.00
379	626649.23	2158826.64
380	626658.82	2158832.46
381	626674.78	2158841.00
382	626700.37	2158853.98
383	626702.75	2158855.14
384	626701.90	2158857.52
385	626717.80	2158865.70
386	626715.47	2158871.07
387	626713.10	2158870.03
388	626706.27	2158895.24
389	626704.09	2158900.75
390	626697.72	2158913.77
391	626693.98	2158919.70
392	626920.74	2158951.40
393	626909.71	2158946.15
394	626908.32	2158948.92
395	626890.15	2158941.36
396	626881.47	2158937.21
397	626882.11	2158935.47
398	626863.77	2158927.41

399	626863.31	2158928.43
400	626849.79	2158922.00
401	626839.16	2158917.48
402	626831.94	2158913.56
403	626824.21	2158909.35
404	626797.45	2158895.00
405	626771.26	2158879.95
406	626768.19	2158879.90
407	626746.85	2158868.16
408	626747.05	2158867.02
409	626725.08	2158854.92
410	626740.53	2158828.46
411	626755.10	2158801.98
412	626773.23	2158787.16
413	626809.27	2158807.40
414	626834.18	2158821.37
415	626829.18	2158830.90
416	626855.07	2158844.64
417	626893.64	2158865.11
418	626893.90	2158865.25
419	626940.73	2158886.38
420	626925.51	2158922.83
421	626931.84	2158926.18
422	626770.41	2158998.45
423	626727.13	2158973.16
424	626730.03	2158966.83
425	626688.37	2158940.79
426	626693.02	2158931.66
427	626702.76	2158914.36
428	626707.52	2158906.31
429	626715.48	2158890.82
430	626722.00	2158880.92
431	626724.16	2158876.70
432	626729.11	2158868.88
433	626747.10	2158878.73
434	626746.11	2158880.44
435	626762.96	2158890.50
436	626811.26	2158917.40
437	626808.83	2158922.35
438	626803.40	2158930.75
439	626860.03	2159096.32
440	626844.62	2159090.08
441	626800.15	2159071.38
442	626782.33	2159065.05
443	626758.33	2159053.42
444	626758.51	2159047.87
445	626778.09	2159003.90
446	626776.36	2159003.07
447	626780.87	2158993.65
448	626782.58	2158994.42

449	626796.46	2158966.43
450	626813.63	2158925.15
451	626816.60	2158922.79
452	626819.93	2158923.76
453	626834.13	2158930.33
454	626841.13	2158933.76
455	626842.13	2158931.84
456	626844.16	2158932.88
457	626847.52	2158933.59
458	626853.12	2158936.15
459	626860.06	2158940.20
460	626891.39	2158954.86
461	626913.49	2158965.94
462	626909.52	2158975.81
463	626907.85	2158978.74
464	626905.96	2158979.83
465	626899.81	2158987.88
466	626896.31	2158993.31
467	626883.26	2159030.81
468	626885.12	2159031.80
469	626883.20	2159036.77
470	626878.98	2159046.90
471	626868.96	2159072.98
472	626929.79	2159127.79
473	626910.67	2159120.23
474	626872.83	2159103.27
475	626873.13	2159102.07
476	626888.36	2159056.40
477	626888.74	2159056.58
478	626893.49	2159041.88
479	626902.17	2159012.98
480	626908.26	2158997.65
481	626912.91	2158999.31
482	626919.55	2158985.17
483	626926.61	2158970.27
484	626954.45	2158981.13
485	626951.53	2159013.99
486	626943.87	2159040.12
487	626933.54	2159074.08
488	626939.68	2159076.26

4. Каталог координат поворотных точек границ проектируемой территории.

Таблица 3

№.№ точек	X	Y
Кадастровый квартал 81:05:0011032		
1	626973.22	2158894.86
2	626947.61	2159148.08
3	626735.42	2159058.33
4	626753.58	2159009.34
5	626400.02	2158763.00
6	626294.29	2158606.84
7	626331.50	2158576.17
8	626299.20	2158452.89
9	626305.54	2158360.44
10	626350.06	2158319.14
11	626393.68	2158384.96
12	626383.51	2158394.27
13	626394.53	2158453.50
14	626381.85	2158463.99
15	626433.97	2158538.32
16	626512.12	2158634.02
17	626629.47	2158702.42
18	626639.34	2158688.12
19	626702.71	2158707.90
20	626774.51	2158756.94
21	626779.74	2158781.15
22	626843.56	2158816.72
23	626839.50	2158830.74
Кадастровые квартала 81:05:0190001		
1	625578.42	2158238.33
2	625576.86	2158251.58
3	625574.98	2158278.11
4	625577.82	2158350.43
5	625634.08	2158355.51
6	625631.84	2158414.84
7	625639.55	2158421.67
8	625625.21	2158519.33
9	625443.82	2158476.40
10	625507.13	2158220.02

ПРОЕКТ МЕЖЕВАНИЯ ТЕРРИТОРИИ
на элементы планировочной структуры,
входящие в кадастровые кварталы
81:05:0011032, 81:05:0190001
с.Юсьва
Чертёж фактического использования территории
Масштаб 1:1000



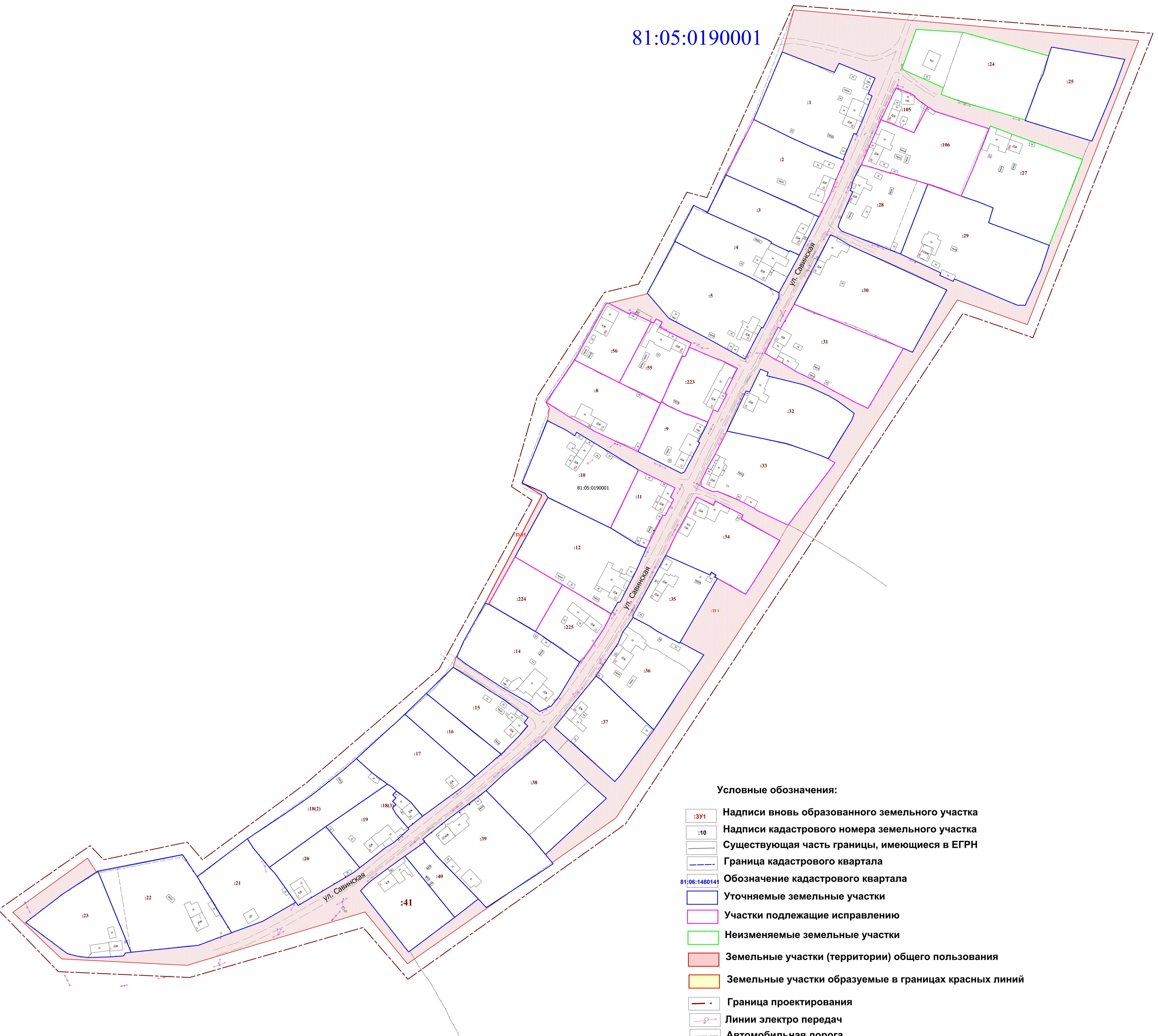
Условные обозначения:

- :10 Кадастровый номер земельного участка
- Граница кадастрового квартала
- Граница проектирования
- Границы земельных участков



ПРОЕКТ МЕЖЕВАНИЯ ТЕРРИТОРИИ
на элементы планировочной структуры,
входящие в кадастровые кварталы
81:05:0011032, 81:05:0190001
с.Юсьва
Чертеж межевания территории
Масштаб 1:1000

81:05:0190001

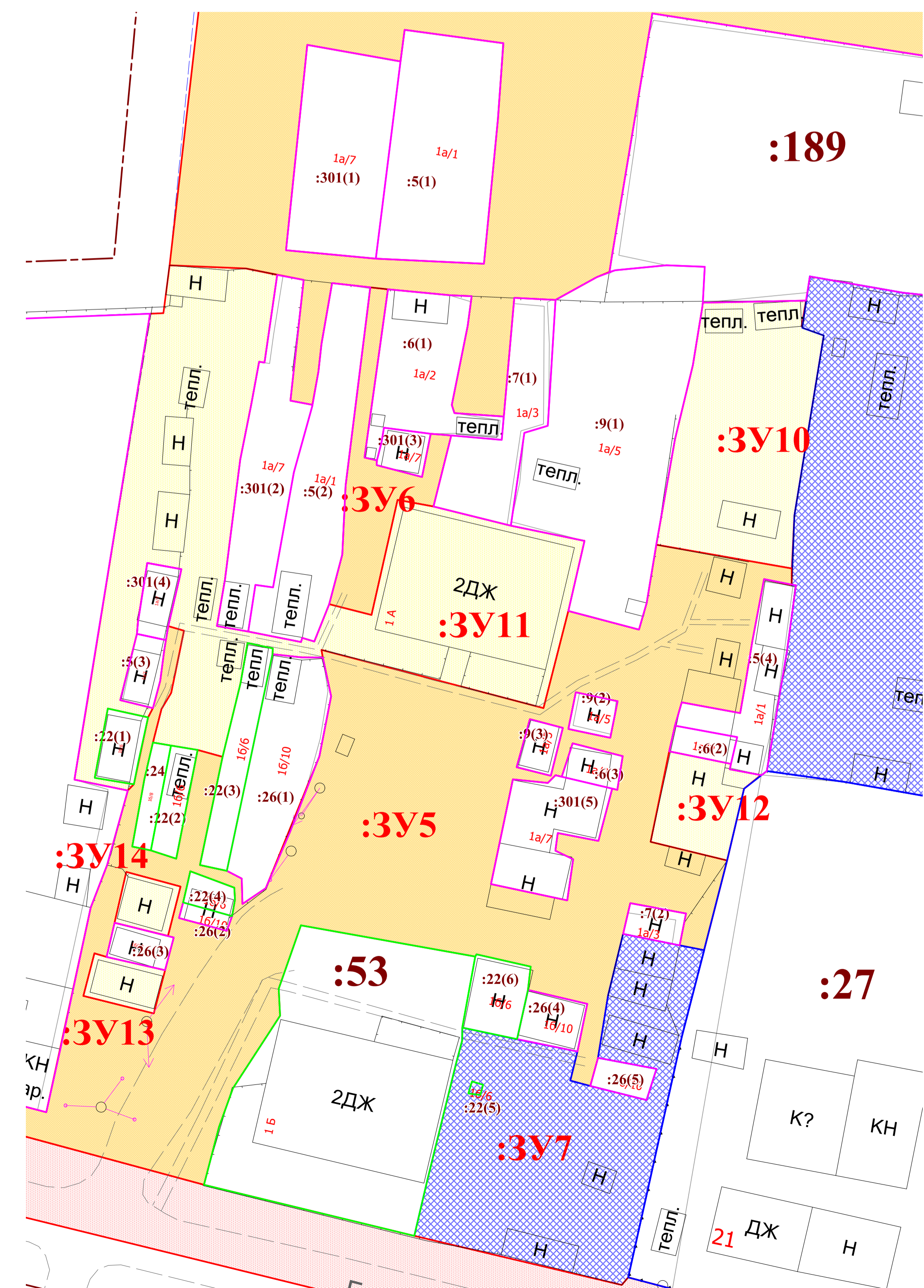


- Условные обозначения:**
- :3У1 Надписи вновь образованного земельного участка
 - :10 Надписи кадастрового номера земельного участка
 - Существующая часть границы, имеющиеся в ЕГРН
 - Граница кадастрового квартала
 - 81:06:1480141 Обозначение кадастрового квартала
 - Уточняемые земельные участки
 - Участки подлежащие исправлению
 - Неизменяемые земельные участки
 - Земельные участки (территории) общего пользования
 - Земельные участки образуемые в границах красных линий
 - Граница проектирования
 - Линии электро передач
 - Автомобильная дорога

81:05:0011032
Масштаб 1:1000

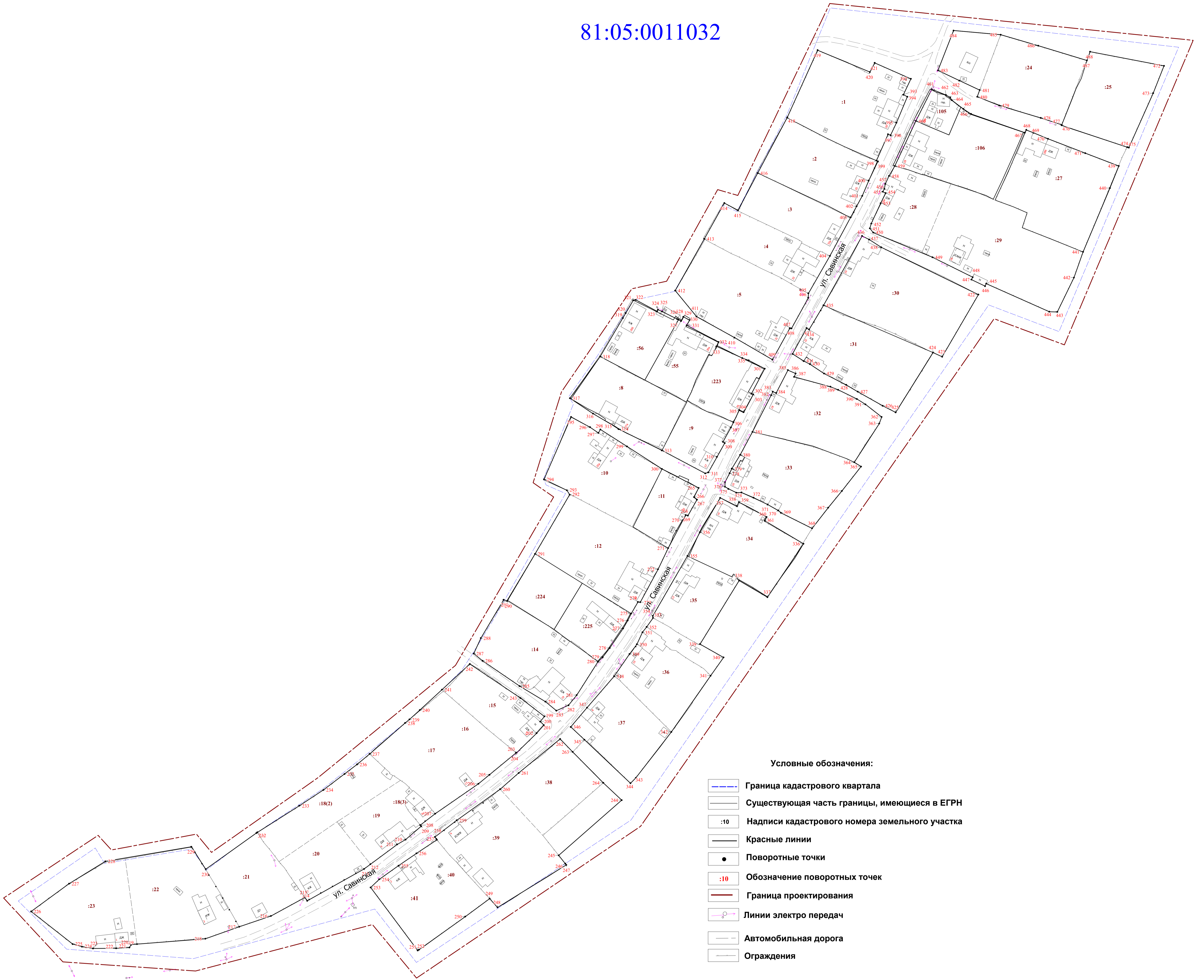


Выноска I



ПРОЕКТ МЕЖЕВАНИЯ ТЕРРИТОРИИ
на элементы планировочной структуры,
входящие в кадастровые кварталы
81:05:0011032, 81:05:0190001
ЧЕРТЕЖ КРАСНЫХ ЛИНИЙ
с.Юсьва
Масштаб 1:800

81:05:0011032



Условные обозначения:

- Граница кадастрового квартала
- Существующая часть границы, имеющиеся в ЕГРН
- Надписи кадастрового номера земельного участка
- Красные линии
- Поворотные точки
- Обозначение поворотных точек
- Граница проектирования
- Линии электро передач
- Автомобильная дорога
- Ограждения

81:05:0011032
Масштаб 1:800

