Государственное бюджетное учреждение Пермского края «Центр технической инвентаризации и кадастровой оценки Пермского края» Коми-Пермяцкий окружной филиал

ПРОЕКТ МЕЖЕВАНИЯ ТЕРРИТОРИИ

на элементы планировочной структуры, входящие в кадастровые кварталы 81:05:1420010, 81:05:1420018, 81:05:1420019, 81:05:1420022, (д. Майкор) «Юсьвинского муниципального округа Пермского края»

Пояснительная записка
Том 1
Основная часть

5-2024-ПМТ

2024

Государственное бюджетное учреждение Пермского края «Центр технической инвентаризации и кадастровой оценки Пермского края» Коми-Пермяцкий окружной филиал

ПРОЕКТ
МЕЖЕВАНИЯ ТЕРРИТОРИИ

на элементы планировочной структуры, входящие в кадастровые кварталы 81:05:1420010, 81:05:1420018, 81:05:1420019, 81:05:1420022, (д. Майкор) «Юсьвинского муниципального округа Пермского края»

Пояснительная записка
ТОМ 1
Основная часть

5-2024-ПМТ

Директор Коми-Пермяцкого окружного филиала ГБУ «ЦТИ ПК» **Елисеев В.И.**
"__"_____ 2024 г.

Исполнитель проекта **Якимова В.С.**
"__"_____ 2024 г.

М.П.

2024

Содержание

Раздел	Наименование	Стр.
	Проект межевания. Пояснительная записка. Том 1. Основная часть	
1	Описание проектных решений	4
2	Экспликация образуемых, уточняемых и изменяемых земельных участков.	9
3	Каталог координат поворотных точек границ красных линий	77
4	Каталог координат поворотных точек границ проектируемой территории.	92
	Чертеж фактического использования М 1:1000	Лист 1
	Чертеж межевания территории М 1:1000	Лист 2
	Чертеж красных линий. М 1:1000	Лист 3
	Проект межевания. Пояснительная записка. Том 2. Материалы по обоснованию	
1	Введение	4
2	Цель выполнения работы	5
3	Анализ современного использования территории	5
3.1	Анализ градостроительной документации	6
3.2	Зоны с особыми условиями использования территории. Установление публичных сервитутов	24
	Приложения	29
	Экспликация земельных участков фактического землепользования	30
	Каталог координат образуемых и изменяемых земельных участков	49

ОСНОВНАЯ ЧАСТЬ

1. ОПИСАНИЕ ПРОЕКТНЫХ РЕШЕНИЙ

Проект межевания разрабатывается с целью установление границ земельных участков, на которых расположены объекты капитального строительства, определение местоположения границ образуемых и уточняемых земельных участков, установления красных линий для застроенных территорий.

В Едином государственном реестре недвижимости содержатся сведения о ранее учтенных земельных участках, расположенных в границах проектирования кадастровые квартала №81:05:1420010, 81:05:1420018, 81:05:1420019, 81:05:1420022 для индивидуального жилищного строительства, для ведения личного подсобного хозяйства, блокированная жилая застройка, для хозяйственной деятельности, отдельно стоящие жилые дома усадебного типа, земли под зданиями (строениями), сооружениями, под объектами энергетики, ведение огородничества.

Проектные решения по уточнению местоположения границ, исправлению реестровых ошибок и формированию земельных участков выполнены с учетом объектов капитального строительства, ограждений, фактических границ участков, обозначенных на местности межей.

При выполнении геодезической съемки, при измерениях с целью обеспечения определения координат характерных точек границ земельных участков и контуров объектов капитального строительста были обследованы пункты ГГС «Осинка», «Кормина», «Пиукова», на их фактическую пригодность для выполнения работ и возможность выполнения спутниковых наблюдений. В результате проведения работ было установлено, что все геодезические пункты в рабочем состоянии. Система координат МСК-59.2, система высот балтийская 1977г.

Основой для архитектурно-планировочного решения настоящего проекта межевания является Генеральный план и Правила землепользования и застройки Юсьвинского муниципального округа Пермского края.

Проектом межевания предлагается проектируемую территорию разделить на территорию общего пользования и жилую зону.

К землям общего пользования относятся земли, занятые дорогами, улицами, проездами (в пределах красных линий), пожарными водоемами, а также площадками и участками объектов общего пользования.

Территория общего пользования отделяется от кварталов, подлежащих застройке, красными линиями.

Красные линии установлены с учетом существующей застройки, сформированных земельных участков, СП 42.13330.2011 «Градостроительство. Планировка и застройка городских и сельских поселений» и «Рекомендаций по проектированию улиц и дорог городов и сельских поселений».

Отступ от красных линий улиц до линии регулирования застройки при новом строительстве составляет – 3 м.

Условиями контракта предусмотрено выполнение инженерно-геодезических изысканий в масштабе 1:1000 в объеме достаточном для разработки проекта межевания территории, а именно:

- съемка зданий и сооружений, планировки, наземных коммуникаций, без трассирования подземных коммуникаций и без согласования с эксплуатирующими организациями.

В состав проекта межевания включается Таблица 2 — «Ведомость координат поворотных точек границ красных линий».

Территория общего пользования отделяется от кварталов красными линиями. Красные линии установлены с учетом сформированных земельных участков. Система координат МСК-59, зона 2.

Графическое положение красных линий отображено на «Чертеже красных линий М 1:1000», выполненном на топографической подоснове в М 1:1000.

В границах территории межевания находятся 324 земельных участков, в отношении которых имеются сведения в ЕГРН. В соответствии с требованиями земельного законодательства границы не установлены у 247(233) земельных участков.

Данные по фактическому использованию территории кадастровых кварталов 81:05:1420010, 81:05:1420018, 81:05:1420019, 81:05:1420022 приведены в Таблице 1 — Экспликация образуемых и изменяемых земельных участков, графическая часть фактического использования территории с проектными решениями отображена на «Чертеже проекта межевания территории М 1:1000».

Проектируемая территория расположена на землях населенных пунктов.

ПРОЕКТОМ МЕЖЕВАНИЯ ПРЕДЛАГАЕТСЯ:

Проектом межевания территории предложено сформировать

земельные участки с ВРИ «Земельные участки (территории) общего пользования»:

- :ЗУ6, :ЗУ12, :ЗУ13, :ЗУ14, :ЗУ15, :ЗУ16, :ЗУ18, :ЗУ19, :ЗУ20, :ЗУ21, :ЗУ22, :ЗУ31, :ЗУ32, :ЗУ33, :ЗУ34, :ЗУ35, :ЗУ36, :ЗУ37, :ЗУ38, :ЗУ39, :ЗУ40, :ЗУ41- на чертеже межевания территории.

Проектом межевания предложено сформировать земельные участки с ВРИ «Для ведения личного подсобного хозяйства (приусадебный земельный участок)»:

- :ЗУ6, :ЗУ12, :ЗУ13, :ЗУ14, :ЗУ15, :ЗУ16, :ЗУ18, :ЗУ19, :ЗУ20, :ЗУ21, :ЗУ22, :ЗУ31, :ЗУ32, :ЗУ33, :ЗУ34, :ЗУ35, :ЗУ36, :ЗУ37, :ЗУ38, :ЗУ39, :ЗУ40 - на чертеже межевания территории.

Проектом межевания предложено сформировать земельные участки с ВРИ «Ведение огородничества»:

- :ЗУ42 - на чертеже межевания территории.

Проектом межевания предложено уточнение границ земельных участков:

81:05:1420010:4, 81:05:1420010:5, 81:05:1420010:83, 81:05:1420010:6, 81:05:1420010:7, 81:05:1420010:9, 81:05:1420010:86, 81:05:1420010:23, 81:05:1420010:12, 81:05:1420010:13, 81:05:1420010:14, 81:05:1420010:16, 81:05:1420010:17, 81:05:1420010:87, 81:05:1420010:25, 81:05:1420010:26, 81:05:1420010:91, 81:05:1420010:28, 81:05:1420010:29, 81:05:1420010:19, 81:05:1420010:20, 81:05:1420010:31, 81:05:1420010:32, 81:05:1420010:33, 81:05:1420010:22, 81:05:1420010:34, 81:05:1420010:35, 81:05:1420010:36, 81:05:1420010:38, 81:05:1420010:39, 81:05:1420010:40, 81:05:1420010:41, 81:05:1420010:55, 81:05:1420010:56, 81:05:1420010:57, 81:05:1420010:58, 81:05:1420010:60, 81:05:1420010:61, 81:05:1420010:62, 81:05:1420010:63, 81:05:1420010:64, 81:05:1420010:65, 81:05:1420010:88, 81:05:1420010:72, 81:05:1420010:73, 81:05:1420010:74, 81:05:1420010:78, 81:05:1420010:79, 81:05:1420010:80, 81:05:1420010:81, 81:05:1420010:82, 81:05:1420010:90, 81:05:1420010:45, 81:05:1420010:46, 81:05:1420010:48, 81:05:1420010:49, 81:05:1420010:66, 81:05:1420010:97, 81:05:1420010:68, 81:05:1420010:69, 81:05:1420010:70, 81:05:1420010:71, 81:05:1420010:52, 81:05:1420010:53, 81:05:1420010:54, 81:05:1420010:84, 81:05:1420018:1, 81:05:1420018:2, 81:05:1420018:3, 81:05:1420018:4, 81:05:1420018:7, 81:05:1420018:8, 81:05:1420018:9, 81:05:1420018:13, 81:05:1420018:15, 81:05:1420018:16, 81:05:1420018:17, 81:05:1420018:51, 81:05:1420018:54, 81:05:1420018:53, 81:05:1420018:55, 81:05:1420018:56, 81:05:1420018:57, 81:05:1420018:58, 81:05:1420018:59, 81:05:1420018:18, 81:05:1420018:19, 81:05:1420018:24, 81:05:1420018:32, 81:05:1420018:25, 81:05:1420018:34, 81:05:1420018:31, 81:05:1420018:35, 81:05:1420018:20, 81:05:1420018:26, 81:05:1420018:29, 81:05:1420018:27, 81:05:1420018:30, 81:05:1420018:39, 81:05:1420018:79, 81:05:1420018:36, 81:05:1420018:37, 81:05:1420018:48, 81:05:1420018:49, 81:05:1420018:50, 81:05:1420018:73, 81:05:1420018:74, 81:05:1420018:83, 81:05:1420018:84, 81:05:1420018:92, 81:05:1420018:93, 81:05:1420018:94,

81:05:1420018:78, 81:05:1420018:80, 81:05:1420018:79, 81:05:1420018:81, 81:05:1420018:82, 81:05:1420018:88, 81:05:1420018:89, 81:05:1420018:96, 81:05:1420018:97, 81:05:1420018:98, 81:05:1420018:99, 81:05:1420018:86, 81:05:1420018:641, 81:05:1420018:74, 81:05:1420018:73, 81:05:1420018:83, 81:05:1420018:84, 81:05:1420018:92, 81:05:1420018:93, 81:05:1420018:94, 81:05:1420019:1, 81:05:1420019:2, 81:05:1420019:3, 81:05:1420019:5, 81:05:1420019:6, 81:05:1420019:7, 81:05:1420019:8, 81:05:1420019:9, 81:05:1420019:11, 81:05:1420019:12, 81:05:1420019:13, 81:05:1420019:14, 81:05:1420019:15, 81:05:1420019:16, 81:05:1420019:18, 81:05:1420019:19, 81:05:1420019:21, 81:05:1420019:22, 81:05:1420019:23, 81:05:1420019:25, 81:05:1420019:27, 81:05:1420019:28, 81:05:1420019:29, 81:05:1420019:30, 81:05:1420019:31, 81:05:1420019:32, 81:05:1420019:33, 81:05:1420019:3, 81:05:1420019:35, 81:05:1420019:36, 81:05:1420019:37, 81:05:1420019:40, 81:05:1420019:42, 81:05:1420019:45, 81:05:1420019:80, 81:05:1420019:79, 81:05:1420019:81, 81:05:1420019:82, 81:05:1420019:83, 81:05:1420019:70, 81:05:1420019:69, 81:05:1420019:97, 81:05:1420019:104, 81:05:1420019:105, 81:05:1420019:91, 81:05:1420019:105, 81:05:1420019:95, 81:05:1420019:90, 81:05:1420019:88, 81:05:1420019:87, 81:05:1420019:86, 81:05:1420019:85, 81:05:1420019:4, 81:05:1420019:60, 81:05:1420022:1, 81:05:1420022:2, 81:05:1420022:3, 81:05:1420022:4, 81:05:1420022:18, 81:05:1420022:17, 81:05:1420022:16, 81:05:1420022:7, 81:05:1420022:14, 81:05:1420022:21, 81:05:1420022:49, 81:05:1420022:80, 81:05:1420022:79, 81:05:1420022:25, 81:05:1420022:26, 81:05:1420022:53, 81:05:1420022:54, 81:05:1420022:28, 81:05:1420022:29, 81:05:1420022:30, 81:05:1420022:31, 81:05:1420022:33, 81:05:1420022:34, 81:05:1420022:35, 81:05:1420022:36, 81:05:1420022:37, 81:05:1420022:67, 81:05:1420022:68, 81:05:1420022:69, 81:05:1420022:40, 81:05:1420022:70, 81:05:1420022:73, 81:05:1420022:74, 81:05:1420022:43, 81:05:1420022:74, 81:05:1420022:75, 81:05:1420022:76, 81:05:1420022:45, 81:05:1420022:46, 81:05:1420022:44, 81:05:1420022:78

Проектом межевания предложено исправление границ земельных участков:

обособленные земельные участки с кадастровыми номерами 81:05:1420010:93, 81:05:1420020:125, 81:05:1420020:127, 81:05:1420020:128, 81:05:1420020:129, 81:05:1420020:130, 81:05:1420020:131, 81:05:1420020:132, 81:05:1420020:133, 81:05:1420020:138, 81:05:1420020:139, 81:05:1420023:104, 81:05:1420023:105, 81:05:1420023:106, 81:05:1420023:107, 81:05:1420017:76, 81:05:1420020:140, 81:05:1420010:94, 81:05:1420020:126, 81:05:1420025:93, входящие в единое землепользование с к.н. 81:05:0000000:16

обособленные земельные участки с кадастровыми номерами 81:05:1420018:101, 81:05:1420010:96, входящие в единое землепользование с к.н. 81:05:0000000:44

81:05:1420010:2, 81:05:1420010:24, 81:05:1420010:27, 81:05:1420010:8, 81:05:1420010:18, 81:05:1420010:10, 81:05:1420010:11, 81:05:1420010:21, 81:05:1420010:195, 81:05:1420010:42, 81:05:1420010:43, 81:05:1420010:44, 81:05:1420010:59, 81:05:1420010:50, 81:05:1420010:51, 81:05:1420010:75, 81:05:1420010:76, 81:05:1420010:77, 81:05:1420018:339, 81:05:1420018:10, 81:05:1420018:11, 81:05:1420018:12, 81:05:1420018:14, 81:05:1420018:340, 81:05:1420018:22, 81:05:1420018:23, 81:05:1420018:75, 81:05:1420018:76, 81:05:1420018:97, 81:05:1420019:17, 81:05:1420019:20, 81:05:1420019:78, 81:05:1420019:77, 81:05:1420019:294, 81:05:1420019:295, 81:05:1420019:84, 81:05:1420019:93, 81:05:1420022:6, 81:05:1420022:12, 81:05:1420022:13, 81:05:1420022:15, 81:05:1420022:81, 81:05:1420022:82, 81:05:1420022:32, 81:05:1420022:38, 81:05:1420022:39, 81:05:1420022:41, 81:05:1420022:42 .

ВЫВОДЫ

Проект межевания территории разработан в границах территории кадастровых кварталов №81:05:1420010, 81:05:1420018, 81:05:1420019, 81:05:1420022, в соответствии с муниципальным контрактом.

Границы и площади земельных участков установлены с учетом фактического землепользования, в соответствии с красными линиями, границами смежных земельных участков и исходя из границ ранее сформированных земельных участков.

В результате проведения проектных работ уточнено местоположение 229 земельных участков;

- исправлено местоположение границ у 69 земельных участков;

- образовано из земель, находящихся в государственной или муниципальной собственности 46 земельных участка;

.

2. ЭКСПЛИКАЦИЯ ОБРАЗУЕМЫХ И ИЗМЕНЯЕМЫХ ЗЕМЕЛЬНЫХ УЧАСТКОВ

Таблица 1

№ п/п	Кадастровый номер земельного участка	Адрес земельного участка	Вид разрешенного использования	Площадь по документам м^2	Площадь по проекту м2	Примечание
1	2	3	5	6	7	8
1	81:05:1420010:10	Российская Федерация, край Пермский, муниципальный округ Юсьвинский, поселок Майкор, улица Трудовая, з/у 4	Для ведения личного подсобного хозяйства	924 +/-11	901	Местоположение границ земельного участка не соответствует фактическому использованию, требуется исправление реестровой ошибки. Участок расположен в территориальной зоне Ж
2	81:05:1420010:11	Пермский край, Юсьвинский район, п. Майкор, ул. Трудовая, дом 2	Для ведения личного подсобного хозяйства	404	400	Местоположение границ земельного участка не соответствует фактическому использованию, требуется исправление реестровой ошибки. Участок расположен в территориальной зоне Ж
3	81:05:1420010:12	Российская Федерация, Пермский край, м.о. Юсьвинский, п Майкор, ул Трудовая, з/у 18	Для ведения личного подсобного хозяйства	1227	1242	Местоположение границ земельного участка не установлено, требуется уточнение местоположения границ и площади. Участок расположен в территориальной зоне Ж-1. Предельные размеры 600/5000 кв.м.
4	81:05:1420010:13	Российская Федерация, край Пермский, муниципальный округ Юсьвинский, поселок Майкор, улица Трудовая, з/у 1	Для ведения личного подсобного хозяйства	1189	1290	Местоположение границ земельного участка не установлено, требуется уточнение местоположения границ и площади. Участок расположен в территориальной зоне Ж-1. Предельные размеры 600/5000 кв.м.
5	81:05:1420010:14	край Пермский, р-н Юсьвинский, п. Майкор, ул. Трудовая, дом 14	Для ведения личного подсобного хозяйства	244	578	Местоположение границ земельного участка не установлено, требуется уточнение местоположения границ и площади. Участок расположен в территориальной зоне Ж-1. Предельные размеры 600/5000 кв.м.
6	81:05:1420010:15	край Пермский, р-н Юсьвинский, п. Майкор, ул. Трудовая, дом 14	Для ведения личного подсобного	407	407	не определен на местности

№ п/п	Кадастровый номер земельного участка	Адрес земельного участка	Вид разрешенного использования	Площадь по документам м^2	Площадь по проекту м2	Примечание
			хозяйства			
7	81:05:1420010:16	Российская Федерация, край Пермский, м.о. Юсьвинский, п Майкор, ул Трудовая, зу 1а/2	Для ведения личного подсобного хозяйства	649	630	Местоположение границ земельного участка не установлено, требуется уточнение местоположения границ и площади. Участок расположен в территориальной зоне Ж-1. Предельные размеры 600/5000 кв.м.
8	81:05:1420010:17	край Пермский, р-н Юсьвинский, п. Майкор, ул. Трудовая, дом 1 а, квартира 1	Для ведения личного подсобного хозяйства	636	629	Местоположение границ земельного участка не установлено, требуется уточнение местоположения границ и площади. Участок расположен в территориальной зоне Ж-1. Предельные размеры 600/5000 кв.м.
9	81:05:1420010:18	Российская Федерация, Пермский край, м.о. Юсьвинский, п. Майкор, ул. Трудовая, з/у 8	Для ведения личного подсобного хозяйства	958	967	Местоположение границ земельного участка не соответствует фактическому использованию, требуется исправление реестровой ошибки. Участок расположен в территориальной зоне Ж-1. Предельные размеры 600/5000 кв.м
10	81:05:1420010:19	Пермский край, р-н Юсьвинский, п.Майкор, ул.Трудовая, д.6	Для ведения личного подсобного хозяйства	869	1033	Местоположение границ земельного участка не установлено, требуется уточнение местоположения границ и площади. Участок расположен в территориальной зоне Ж-1. Предельные размеры 600/5000 кв.м.
11	81:05:1420010:195	Российская Федерация, край Пермский, муниципальный округ Юсьвинский, поселок Майкор, улица Ленина, з/у 22	Личное подсобное хозяйство	1881 +/-15	1787	Местоположение границ земельного участка не соответствует фактическому использованию, требуется исправление реестровой ошибки. Участок расположен в территориальной зоне Ж
12	81:05:1420010:2	Российская Федерация, край Пермский, муниципальный округ Юсьвинский, поселок Майкор, улица Трудовая, з/у 20	Для ведения личного подсобного хозяйства	758 +/-12	817	Местоположение границ земельного участка не соответствует фактическому использованию, требуется исправление реестровой

№ п/п	Кадастровый номер земельного участка	Адрес земельного участка	Вид разрешенного использования	Площадь по документам м^2	Площадь по проекту м2	Примечание
						ошибки. Участок расположен в территориальной зоне Ж
13	81:05:1420010:21	Российская Федерация, край Пермский, м.о. Юсьвинский, п Майкор, ул Трудовая, зу д. 2 а	Для ведения личного подсобного хозяйства	713 +/-9	718	Местоположение границ земельного участка не соответствует фактическому использованию, требуется исправление реестровой ошибки. Участок расположен в территориальной зоне Ж
14	81:05:1420010:22	Российская Федерация, Пермский край, м.о. Юсьвинский, п Майкор, ул Рейдовская, з/у 8	Для ведения личного подсобного хозяйства	1252	1351	Местоположение границ земельного участка не установлено, требуется уточнение местоположения границ и площади. Участок расположен в территориальной зоне Ж-1. Предельные размеры 600/5000 кв.м.
15	81:05:1420010:23	Российская Федерация, край Пермский, муниципальный округ Юсьвинский, поселок Майкор, улица Ленина, з/у 48	Для ведения личного подсобного хозяйства	1914	1556	Местоположение границ земельного участка не установлено, требуется уточнение местоположения границ и площади. Участок расположен в территориальной зоне Ж-1. Предельные размеры 600/5000 кв.м.
16	81:05:1420010:24	Российская Федерация, край Пермский, муниципальный округ Юсьвинский, поселок Майкор, улица Ленина, з/у 46	Для ведения личного подсобного хозяйства	1427 +/-13	1426	Местоположение границ земельного участка не соответствует фактическому использованию, требуется исправление реестровой ошибки. Участок расположен в территориальной зоне Ж-1. Предельные размеры 600/5000 кв.м
17	81:05:1420010:25	Российская Федерация, край Пермский, м.о. Юсьвинский, п Майкор, ул Ленина, зу 44	Для ведения личного подсобного хозяйства	1629	1640	Местоположение границ земельного участка не установлено, требуется уточнение местоположения границ и площади. Участок расположен в территориальной зоне Ж-1. Предельные размеры 600/5000 кв.м.
18	81:05:1420010:26	Российская Федерация, край Пермский, муниципальный округ Юсьвинский, поселок	Для ведения личного подсобного	1570	1667	Местоположение границ земельного участка не установлено, требуется уточнение местоположения границ и

№ п/п	Кадастровый номер земельного участка	Адрес земельного участка	Вид разрешенного использования	Площадь по документам м^2	Площадь по проекту м2	Примечание
		Майкор, улица Ленина, з/у 42	хозяйства			площади. Участок расположен в территориальной зоне Ж-1. Предельные размеры 600/5000 кв.м.
19	81:05:1420010:27	Российская Федерация, край Пермский, муниципальный округ Юсьвинский, поселок Майкор, улица Ленина, з/у 4	Для ведения личного подсобного хозяйства	1466 +/-13	1480	Местоположение границ земельного участка не соответствует фактическому использованию, требуется исправление реестровой ошибки. Участок расположен в территориальной зоне Ж-1. Предельные размеры 600/5000 кв.м
20	81:05:1420010:28	Российская Федерация, край Пермский, муниципальный округ Юсьвинский, поселок Майкор, улица Ленина, з/у 38	Для ведения личного подсобного хозяйства	1565	1603	Местоположение границ земельного участка не установлено, требуется уточнение местоположения границ и площади. Участок расположен в территориальной зоне Ж-1. Предельные размеры 600/5000 кв.м.
21	81:05:1420010:31	Российская Федерация, Пермский край, м.о. Юсьвинский, п. Майкор, ул. Ленина, з/у 32	Для ведения личного подсобного хозяйства	1523	1538	Местоположение границ земельного участка не установлено, требуется уточнение местоположения границ и площади. Участок расположен в территориальной зоне Ж-1. Предельные размеры 600/5000 кв.м.
22	81:05:1420010:32	Российская Федерация, край Пермский, м.о. Юсьвинский, п Майкор, ул Ленина, зу 32	Для ведения личного подсобного хозяйства	754	757	Местоположение границ земельного участка не установлено, требуется уточнение местоположения границ и площади. Участок расположен в территориальной зоне Ж-1. Предельные размеры 600/5000 кв.м.
23	81:05:1420010:33	Пермский край, р-н Юсьвинский, п. Майкор, ул. Ленина, дом 30, квартира 1	для ведения личного подсобного хозяйства	840	878	Местоположение границ земельного участка не установлено, требуется уточнение местоположения границ и площади. Участок расположен в территориальной зоне Ж-1. Предельные размеры 600/5000 кв.м.
24	81:05:1420010:34	край Пермский, р-н Юсьвинский, п. Майкор, ул.	Для ведения личного	1440	1395	Местоположение границ земельного участка не установлено, требуется

№ п/п	Кадастровый номер земельного участка	Адрес земельного участка	Вид разрешенного использования	Площадь по документам м^2	Площадь по проекту м2	Примечание
		Ленина, дом 28	подсобного хозяйства			уточнение местоположения границ и площади. Участок расположен в территориальной зоне Ж-1. Предельные размеры 600/5000 кв.м.
25	81:05:1420010:35	Российская Федерация, край Пермский, муниципальный округ Юсьвинский, поселок Майкор, улица Ленина, з/у 26	Для ведения личного подсобного хозяйства	1749	1937	Местоположение границ земельного участка не установлено, требуется уточнение местоположения границ и площади. Участок расположен в территориальной зоне Ж-1. Предельные размеры 600/5000 кв.м.
26	81:05:1420010:36	Российская Федерация, край Пермский, муниципальный округ Юсьвинский, поселок Майкор, улица Ленина, з/у 24	Для ведения личного подсобного хозяйства	1637	1675	Местоположение границ земельного участка не установлено, требуется уточнение местоположения границ и площади. Участок расположен в территориальной зоне Ж-1. Предельные размеры 600/5000 кв.м.
27	81:05:1420010:38	Российская Федерация, край Пермский, муниципальный округ Юсьвинский, поселок Майкор, улица Ленина, з/у 45	Для ведения личного подсобного хозяйства	1454	1411	Местоположение границ земельного участка не установлено, требуется уточнение местоположения границ и площади. Участок расположен в территориальной зоне Ж-1. Предельные размеры 600/5000 кв.м.
28	81:05:1420010:39	край Пермский, р-н Юсьвинский, п. Майкор, ул. Ленина, дом 43, квартира 2	Для ведения личного подсобного хозяйства	1203	901	Местоположение границ земельного участка не установлено, требуется уточнение местоположения границ и площади. Участок расположен в территориальной зоне Ж-1. Предельные размеры 600/5000 кв.м.
29	81:05:1420010:4	край Пермский, р-н Юсьвинский, п. Майкор, ул. Трудовая, дом 16, квартира 2	для ведения личного подсобного хозяйства	568	524	Местоположение границ земельного участка не установлено, требуется уточнение местоположения границ и площади. Участок расположен в территориальной зоне Ж-1. Предельные размеры 600/5000 кв.м.
30	81:05:1420010:40	край Пермский, р-н Юсьвинский, п. Майкор, ул.	для ведения личного	865	990	Местоположение границ земельного участка не установлено, требуется

№ п/п	Кадастровый номер земельного участка	Адрес земельного участка	Вид разрешенного использования	Площадь по документам м^2	Площадь по проекту м2	Примечание
		Ленина, дом 43, квартира 1	подсобного хозяйства			уточнение местоположения границ и площади. Участок расположен в территориальной зоне Ж-1. Предельные размеры 600/5000 кв.м.
31	81:05:1420010:41	Российская Федерация, край Пермский, муниципальный округ Юсьвинский, поселок Майкор, улица Ленина, з/у 41	Для ведения личного подсобного хозяйства	1520	1755	Местоположение границ земельного участка не установлено, требуется уточнение местоположения границ и площади. Участок расположен в территориальной зоне Ж-1. Предельные размеры 600/5000 кв.м.
32	81:05:1420010:42	Пермский край, Юсьвинский район, п. Майкор, ул. Ленина, дом 39, квартира 2	Для ведения личного подсобного хозяйства	746 +/-10	757	Местоположение границ земельного участка не соответствует фактическому использованию, требуется исправление реестровой ошибки. Участок расположен в территориальной зоне Ж
33	81:05:1420010:43	Пермский край, р-н Юсьвинский, п. Майкор, ул. Ленина, д. 39, кв. 1	Для ведения личного подсобного хозяйства	798 +/-10	808	Местоположение границ земельного участка не соответствует фактическому использованию, требуется исправление реестровой ошибки. Участок расположен в территориальной зоне Ж
34	81:05:1420010:44	Российская Федерация, Пермский край, м.о. Юсьвинский, п. Майкор, ул. Ленина, з/у 37	объекты торговли общей площадью не более 100м2	1420 +/-13	1426	Местоположение границ земельного участка не соответствует фактическому использованию, требуется исправление реестровой ошибки. Участок расположен в территориальной зоне Ж
35	81:05:1420010:45	Российская Федерация, край Пермский, муниципальный округ Юсьвинский, поселок Майкор, улица Ленина, з/у 35	для ведения личного подсобного хозяйства	1458	1533	Местоположение границ земельного участка не установлено, требуется уточнение местоположения границ и площади. Участок расположен в территориальной зоне Ж-1. Предельные размеры 600/5000 кв.м.
36	81:05:1420010:46	Российская Федерация, край Пермский, муниципальный	Для ведения личного	1298	1325	Местоположение границ земельного участка не установлено, требуется

№ п/п	Кадастровый номер земельного участка	Адрес земельного участка	Вид разрешенного использования	Площадь по документам м^2	Площадь по проекту м2	Примечание
		округ Юсьвинский, поселок Майкор, улица Ленина, з/у 33	подсобного хозяйства			уточнение местоположения границ и площади. Участок расположен в территориальной зоне Ж-1. Предельные размеры 600/5000 кв.м.
37	81:05:1420010:48	край Пермский, р-н Юсьвинский, п. Майкор, ул. Ленина, дом 29, квартира 2	Для ведения личного подсобного хозяйства	658	685	Местоположение границ земельного участка не установлено, требуется уточнение местоположения границ и площади. Участок расположен в территориальной зоне Ж-1. Предельные размеры 600/5000 кв.м.
38	81:05:1420010:49	край Пермский, р-н Юсьвинский, п. Майкор, ул. Ленина, дом 29, квартира 1	Для ведения личного подсобного хозяйства	745	823	Местоположение границ земельного участка не установлено, требуется уточнение местоположения границ и площади. Участок расположен в территориальной зоне Ж-1. Предельные размеры 600/5000 кв.м.
39	81:05:1420010:5	край Пермский, р-н Юсьвинский, п. Майкор, ул. Трудовая, дом 16, квартира 1	Для ведения личного подсобного хозяйства	896	1069	Местоположение границ земельного участка не установлено, требуется уточнение местоположения границ и площади. Участок расположен в территориальной зоне Ж-1. Предельные размеры 600/5000 кв.м.
40	81:05:1420010:50	Пермский край, Юсьвинский район, п. Майкор, ул. Ленина, 27	Гараж	561 +/-8	567	Местоположение границ земельного участка не соответствует фактическому использованию, требуется исправление реестровой ошибки. Участок расположен в территориальной зоне Ж
41	81:05:1420010:51	Российская Федерация, край Пермский, муниципальный округ Юсьвинский, поселок Майкор, улица Ленина, з/у 25	под административным зданием	1545 +/-14	1603	Местоположение границ земельного участка не соответствует фактическому использованию, требуется исправление реестровой ошибки. Участок расположен в территориальной зоне Ж
42	81:05:1420010:52	Российская Федерация, край Пермский, муниципальный	Для ведения личного	1413	1334	Местоположение границ земельного участка не установлено, требуется

№ п/п	Кадастровый номер земельного участка	Адрес земельного участка	Вид разрешенного использования	Площадь по документам м^2	Площадь по проекту м2	Примечание
		округ Юсьвинский, поселок Майкор, улица Ленина, з/у 23	подсобного хозяйства			уточнение местоположения границ и площади. Участок расположен в территориальной зоне Ж-1. Предельные размеры 600/5000 кв.м.
43	81:05:1420010:53	край Пермский, р-н Юсьвинский, п. Майкор, ул. Ленина, дом 23 а	Для ведения личного подсобного хозяйства	989	1219	Местоположение границ земельного участка не установлено, требуется уточнение местоположения границ и площади. Участок расположен в территориальной зоне Ж-1. Предельные размеры 600/5000 кв.м.
44	81:05:1420010:54	край Пермский, р-н Юсьвинский, п. Майкор, ул. Ленина, дом 21	Для ведения личного подсобного хозяйства	1860	1813	Местоположение границ земельного участка не установлено, требуется уточнение местоположения границ и площади. Участок расположен в территориальной зоне Ж-1. Предельные размеры 600/5000 кв.м.
45	81:05:1420010:55	Российская Федерация, Пермский край, м.о. Юсьвинский, п Майкор, ул Соликамская, з/у 10	Для ведения личного подсобного хозяйства	1032	874	Местоположение границ земельного участка не установлено, требуется уточнение местоположения границ и площади. Участок расположен в территориальной зоне Ж-1. Предельные размеры 600/5000 кв.м.
46	81:05:1420010:56	край Пермский, р-н Юсьвинский, п. Майкор, ул. Соликамская, дом 8, квартира 2	Для ведения личного подсобного хозяйства	819	693	Местоположение границ земельного участка не установлено, требуется уточнение местоположения границ и площади. Участок расположен в территориальной зоне Ж-1. Предельные размеры 600/5000 кв.м.
47	81:05:1420010:57	край Пермский, р-н Юсьвинский, п. Майкор, ул. Соликамская, дом 8, квартира 1	Для ведения личного подсобного хозяйства	630	753	Местоположение границ земельного участка не установлено, требуется уточнение местоположения границ и площади. Участок расположен в территориальной зоне Ж-1. Предельные размеры 600/5000 кв.м.
48	81:05:1420010:58	Российская Федерация, край Пермский, муниципальный	Для ведения личного	1524	1300	Местоположение границ земельного участка не установлено, требуется

№ п/п	Кадастровый номер земельного участка	Адрес земельного участка	Вид разрешенного использования	Площадь по документам м^2	Площадь по проекту м2	Примечание
		округ Юсьвинский, поселок Майкор, улица Соликамская, з/у 6	подсобного хозяйства			уточнение местоположения границ и площади. Участок расположен в территориальной зоне Ж-1. Предельные размеры 600/5000 кв.м.
49	81:05:1420010:59	Российская Федерация, Пермский край, м.о. Юсьвинский, п Майкор, ул Малышева, з/у 28/2	Для ведения личного подсобного хозяйства	927 +/-12	939	Местоположение границ земельного участка не соответствует фактическому использованию, требуется исправление реестровой ошибки. Участок расположен в территориальной зоне Ж-1. Предельные размеры 600/5000 кв.м
50	81:05:1420010:6	Российская Федерация, край Пермский, муниципальный округ Юсьвинский, поселок Майкор, улица Трудовая, з/у 12	Для ведения личного подсобного хозяйства	1186	1461	Местоположение границ земельного участка не установлено, требуется уточнение местоположения границ и площади. Участок расположен в территориальной зоне Ж-1. Предельные размеры 600/5000 кв.м.
51	81:05:1420010:60	Российская Федерация, Пермский край, м.о. Юсьвинский, п. Майкор, ул. Малышева, з/у 28/1	Для ведения личного подсобного хозяйства	943	1170	Местоположение границ земельного участка не установлено, требуется уточнение местоположения границ и площади. Участок расположен в территориальной зоне Ж-1. Предельные размеры 600/5000 кв.м.
52	81:05:1420010:61	Российская Федерация, Пермский край, м.о. Юсьвинский, п. Майкор, ул. Малышева, з/у 26	для ведения личного подсобного хозяйства	2044	1847	Местоположение границ земельного участка не установлено, требуется уточнение местоположения границ и площади. Участок расположен в территориальной зоне Ж-1. Предельные размеры 600/5000 кв.м.
53	81:05:1420010:62	Российская Федерация, Пермский край, м.о. Юсьвинский, п. Майкор, ул. Малышева, з/у 24	Для ведения личного подсобного хозяйства	1391	1343	Местоположение границ земельного участка не установлено, требуется уточнение местоположения границ и площади. Участок расположен в территориальной зоне Ж-1. Предельные размеры 600/5000 кв.м.
54	81:05:1420010:63	Российская Федерация,	Для ведения	1269	1226	Местоположение границ земельного

№ п/п	Кадастровый номер земельного участка	Адрес земельного участка	Вид разрешенного использования	Площадь по документам м^2	Площадь по проекту м2	Примечание
		Пермский край, м.о. Юсьвинский, п. Майкор, ул. Малышева, з/у 22	личного подсобного хозяйства			участка не установлено, требуется уточнение местоположения границ и площади. Участок расположен в территориальной зоне Ж-1. Предельные размеры 600/5000 кв.м.
55	81:05:1420010:64	Российская Федерация, Пермский край, м.о. Юсьвинский, п. Майкор, ул. Малышева, з/у 20	Для ведения личного подсобного хозяйства	1664	1699	Местоположение границ земельного участка не установлено, требуется уточнение местоположения границ и площади. Участок расположен в территориальной зоне Ж-1. Предельные размеры 600/5000 кв.м.
56	81:05:1420010:65	Российская Федерация, Пермский край, м.о. Юсьвинский, п. Майкор, ул. Малышева, з/у 18	Для ведения личного подсобного хозяйства	1477	1507	Местоположение границ земельного участка не установлено, требуется уточнение местоположения границ и площади. Участок расположен в территориальной зоне Ж-1. Предельные размеры 600/5000 кв.м.
57	81:05:1420010:66	Российская Федерация, Пермский край, м.о. Юсьвинский, п. Майкор, ул. Малышева, з/у 16	Для ведения личного подсобного хозяйства	1199	1144	Местоположение границ земельного участка не установлено, требуется уточнение местоположения границ и площади. Участок расположен в территориальной зоне Ж-1. Предельные размеры 600/5000 кв.м.
58	81:05:1420010:68	Российская Федерация, Пермский край, м.о. Юсьвинский, п. Майкор, ул. Малышева, з/у 10	Для ведения личного подсобного хозяйства	1474	1448	Местоположение границ земельного участка не установлено, требуется уточнение местоположения границ и площади. Участок расположен в территориальной зоне Ж-1. Предельные размеры 600/5000 кв.м.
59	81:05:1420010:69	Российская Федерация, Пермский край, м.о. Юсьвинский, п. Майкор, ул. Малышева, з/у 8	Для ведения личного подсобного хозяйства	1431	1752	Местоположение границ земельного участка не установлено, требуется уточнение местоположения границ и площади. Участок расположен в территориальной зоне Ж-1. Предельные размеры 600/5000 кв.м.
60	81:05:1420010:7	край Пермский, р-н	Для ведения	848	865	Местоположение границ земельного

№ п/п	Кадастровый номер земельного участка	Адрес земельного участка	Вид разрешенного использования	Площадь по документам $м^2$	Площадь по проекту м2	Примечание
		Юсьвинский, п. Майкор, ул. Трудовая, дом 10	личного подсобного хозяйства			участка не установлено, требуется уточнение местоположения границ и площади. Участок расположен в территориальной зоне Ж-1. Предельные размеры 600/5000 кв.м.
61	81:05:1420010:70	Российская Федерация, Пермский край, м.о. Юсьвинский, п. Майкор, ул. Малышева, з/у 6	Для ведения личного подсобного хозяйства	1623	1617	Местоположение границ земельного участка не установлено, требуется уточнение местоположения границ и площади. Участок расположен в территориальной зоне Ж-1. Предельные размеры 600/5000 кв.м.
62	81:05:1420010:71	Российская Федерация, Пермский край, муниципальный округ Юсьвинский, поселок Майкор, улица Малышева, земельный участок 4	Для ведения личного подсобного хозяйства	1609	1565	Местоположение границ земельного участка не установлено, требуется уточнение местоположения границ и площади. Участок расположен в территориальной зоне Ж-1. Предельные размеры 600/5000 кв.м.
63	81:05:1420010:72	Российская Федерация, Пермский край, м.о. Юсьвинский, п. Майкор, ул. Малышева, з/у 21	Для ведения личного подсобного хозяйства	1413	1326	Местоположение границ земельного участка не установлено, требуется уточнение местоположения границ и площади. Участок расположен в территориальной зоне Ж-1. Предельные размеры 600/5000 кв.м.
64	81:05:1420010:73	Российская Федерация, Пермский край, м.о. Юсьвинский, п. Майкор, ул. Малышева, з/у 19/2	Для ведения личного подсобного хозяйства	1262	1276	Местоположение границ земельного участка не установлено, требуется уточнение местоположения границ и площади. Участок расположен в территориальной зоне Ж-1. Предельные размеры 600/5000 кв.м.
65	81:05:1420010:74	Российская Федерация, Пермский край, м.о. Юсьвинский, п. Майкор, ул. Малышева, з/у 19/1	Для ведения личного подсобного хозяйства	1881	1813	Местоположение границ земельного участка не установлено, требуется уточнение местоположения границ и площади. Участок расположен в территориальной зоне Ж-1. Предельные размеры 600/5000 кв.м.
66	81:05:1420010:75	Российская Федерация,	Для ведения	2307 +/-17	2368	Местоположение границ земельного

№ п/п	Кадастровый номер земельного участка	Адрес земельного участка	Вид разрешенного использования	Площадь по документам $м^2$	Площадь по проекту м2	Примечание
		Пермский край, м.о. Юсьвинский, п. Майкор, ул. Малышева, з/у 17	личного подсобного хозяйства			участка не соответствует фактическому использованию, требуется исправление реестровой ошибки. Участок расположен в территориальной зоне Ж
67	81:05:1420010:76	Российская Федерация, Пермский край, м.о. Юсьвинский, п. Майкор, ул. Малышева, з/у 15	Для ведения личного подсобного хозяйства	1763 +/-14	1759	Местоположение границ земельного участка не соответствует фактическому использованию, требуется исправление реестровой ошибки. Участок расположен в территориальной зоне Ж
68	81:05:1420010:77	Российская Федерация, Пермский край, м.о. Юсьвинский, п. Майкор, ул. Малышева, з/у 13	Для ведения личного подсобного хозяйства	1271 +/-12	1249	Местоположение границ земельного участка не соответствует фактическому использованию, требуется исправление реестровой ошибки. Участок расположен в территориальной зоне Ж
69	81:05:1420010:78	Российская Федерация, Пермский край, м.о. Юсьвинский, п. Майкор, ул. Малышева, з/у 11	Для ведения личного подсобного хозяйства	1584	1650	Местоположение границ земельного участка не установлено, требуется уточнение местоположения границ и площади. Участок расположен в территориальной зоне Ж-1. Предельные размеры 600/5000 кв.м.
70	81:05:1420010:79	Российская Федерация, Пермский край, м.о. Юсьвинский, п Майкор, ул Пионерская, з/у 3	Для ведения личного подсобного хозяйства	1932	1823	Местоположение границ земельного участка не установлено, требуется уточнение местоположения границ и площади. Участок расположен в территориальной зоне Ж-1. Предельные размеры 600/5000 кв.м.
71	81:05:1420010:8	край Пермский, р-н Юсьвинский, п. Майкор, ул. Трудовая, дом 8	Для ведения личного подсобного хозяйства	890 +/-10	901	Местоположение границ земельного участка не соответствует фактическому использованию, требуется исправление реестровой ошибки. Участок расположен в территориальной зоне Ж-1. Предельные размеры 600/5000 кв.м

№ п/п	Кадастровый номер земельного участка	Адрес земельного участка	Вид разрешенного использования	Площадь по документам $м^2$	Площадь по проекту м2	Примечание
72	81:05:1420010:80	Российская Федерация, Пермский край, м.о. Юсьвинский, п. Майкор, ул. Малышева, з/у 9	Для ведения личного подсобного хозяйства	1712	1987	Местоположение границ земельного участка не установлено, требуется уточнение местоположения границ и площади. Участок расположен в территориальной зоне Ж-1. Предельные размеры 600/5000 кв.м.
73	81:05:1420010:81	Российская Федерация, Пермский край, м.о. Юсьвинский, п. Майкор, ул. Малышева, з/у 7	Для ведения личного подсобного хозяйства	1862	1877	Местоположение границ земельного участка не установлено, требуется уточнение местоположения границ и площади. Участок расположен в территориальной зоне Ж-1. Предельные размеры 600/5000 кв.м.
74	81:05:1420010:82	Российская Федерация, Пермский край, м.о. Юсьвинский, п. Майкор, ул. Малышева, з/у 5	Для ведения личного подсобного хозяйства	910	1078	Местоположение границ земельного участка не установлено, требуется уточнение местоположения границ и площади. Участок расположен в территориальной зоне Ж-1. Предельные размеры 600/5000 кв.м.
75	81:05:1420010:83	край Пермский, р-н Юсьвинский, п. Майкор, ул. Трудовая, дом 14	Для ведения личного подсобного хозяйства	1599	1559	Местоположение границ земельного участка не установлено, требуется уточнение местоположения границ и площади. Участок расположен в территориальной зоне Ж-1. Предельные размеры 600/5000 кв.м.
76	81:05:1420010:84	край Пермский, р-н Юсьвинский, п. Майкор, ул. Малышева, дом 8	Для ведения личного подсобного хозяйства	27	26	Местоположение границ земельного участка не установлено, требуется уточнение местоположения границ и площади. Участок расположен в территориальной зоне Ж-1. Предельные размеры 600/5000 кв.м.
77	81:05:1420010:86	край Пермский, р-н Юсьвинский, п. Майкор, ул. Соликамская, дом 16	Для ведения личного подсобного хозяйства	632	751	Местоположение границ земельного участка не установлено, требуется уточнение местоположения границ и площади. Участок расположен в территориальной зоне Ж-1. Предельные размеры 600/5000 кв.м.

№ п/п	Кадастровый номер земельного участка	Адрес земельного участка	Вид разрешенного использования	Площадь по документам $м^2$	Площадь по проекту м2	Примечание
78	81:05:1420010:87	край Пермский, р-н Юсьвинский, п. Майкор, ул. Трудовая, дом 1.	Для ведения личного подсобного хозяйства	284	152	Местоположение границ земельного участка не установлено, требуется уточнение местоположения границ и площади. Участок расположен в территориальной зоне Ж-1. Предельные размеры 600/5000 кв.м.
79	81:05:1420010:88	Российская Федерация, край Пермский, муниципальный округ Юсьвинский, поселок Майкор, улица Пионерская, з/у 9	Для ведения личного подсобного хозяйства	408	655	Местоположение границ земельного участка не установлено, требуется уточнение местоположения границ и площади. Участок расположен в территориальной зоне Ж-1. Предельные размеры 600/5000 кв.м.
80	81:05:1420010:9	Пермский край, р-н Юсьвинский, п.Майкор, ул.Трудовая, д.6	Для ведения личного подсобного хозяйства	791	674	Местоположение границ земельного участка не установлено, требуется уточнение местоположения границ и площади. Участок расположен в территориальной зоне Ж-1. Предельные размеры 600/5000 кв.м.
81	81:05:1420010:90	Российская Федерация, край Пермский, муниципальный округ Юсьвинский, поселок Майкор, улица Пионерская, з/у 2	Для ведения личного подсобного хозяйства	1790	2095	Местоположение границ земельного участка не установлено, требуется уточнение местоположения границ и площади. Участок расположен в территориальной зоне Ж-1. Предельные размеры 600/5000 кв.м.
82	81:05:1420010:93 (входит в единое землепользование 81:05:0000000:16)	Пермский край, р-н Юсьвинский, п Майкор, ЭСК №10	Под объекты энергетики	4,1	4	Местоположение границ земельного участка не соответствует фактическому использованию, требуется исправление реестровой ошибки. Участок расположен в территориальной зоне Ж
83	81:05:1420010:94 (входит в единое землепользование 81:05:0000000:16)	Пермский край, р-н Юсьвинский, п Майкор, ЭСК №10	Под объекты энергетики	14,3	14	Местоположение границ земельного участка не соответствует фактическому использованию, требуется исправление реестровой ошибки. Участок расположен в территориальной зоне Ж

№ п/п	Кадастровый номер земельного участка	Адрес земельного участка	Вид разрешенного использования	Площадь по документам $м^2$	Площадь по проекту м2	Примечание
84	81:05:1420010:95 (входит в единое землепользование 81:05:0000000:26)	Пермский край, Юсьвинский район, п. Майкор, автодорога Кудымкар-Пожва	Под автодорогу	10813,67 +/- 36.4	10814	Местоположение границ земельного участка установлено
85	81:05:1420010:96 (входит в единое землепользование 81:05:0000000:44)	край Пермский, р-н Юсьвинский, п. Майкор	Под опоры	64	64	Местоположение границ земельного участка не соответствует фактическому использованию, требуется исправление реестровой ошибки. Участок расположен в территориальной зоне Ж-1. Предельные размеры 600/5000 кв.м
86	81:05:1420010:97	Российская Федерация, Пермский край, м.о. Юсьвинский, п. Майкор, ул. Малышева, з/у 12	Для ведения личного подсобного хозяйства	2092	2215	Местоположение границ земельного участка не установлено, требуется уточнение местоположения границ и площади. Участок расположен в территориальной зоне Ж-1. Предельные размеры 600/5000 кв.м.
87	81:05:1420017:76 (входит в единое землепользование 81:05:0000000:16)	Пермский край, р-н Юсьвинский, п Майкор, ЭСК №10		14	14	Местоположение границ земельного участка не соответствует фактическому использованию, требуется исправление реестровой ошибки.
88	81:05:1420018:1	Российская Федерация, край Пермский, муниципальный округ Юсьвинский, поселок Майкор, улица Кооперативная, з/у 36/2	Для ведения личного подсобного хозяйства	906	1465	Местоположение границ земельного участка не установлено, требуется уточнение местоположения границ и площади. Участок расположен в территориальной зоне Ж-1. Предельные размеры 600/5000 кв.м.
89	81:05:1420018:10	Российская Федерация, край Пермский, муниципальный округ Юсьвинский, поселок Майкор, улица Олега Кошевого, з/у 32/1	Для ведения личного подсобного хозяйства	649 +/-9	655	Местоположение границ земельного участка не соответствует фактическому использованию, требуется исправление реестровой ошибки. Участок расположен в территориальной зоне Ж-1. Предельные размеры 600/5000 кв.м

№ п/п	Кадастровый номер земельного участка	Адрес земельного участка	Вид разрешенного использования	Площадь по документам м^2	Площадь по проекту м2	Примечание
90	81:05:1420018:101 (входит в единое землепользование 81:05:0000000:44)	край Пермский, р-н Юсьвинский, п. Майкор		8	8	- Местоположение границ земельного участка не соответствует фактическому использованию, требуется исправление реестровой ошибки.
91	81:05:1420018:102	Пермский край, р-н Юсьвинский, п. Майкор, ул. Матросова, д. 35	для ведения личного подсобного хозяйства	832 +/-10	832 +/-10	Местоположение границ земельного участка установлено
92	81:05:1420018:103	Пермский край, р-н Юсьвинский, п. Майкор, ул. Матросова, д. 35	Для ведения торговой деятельности	144 +/-4	144 +/-4	Местоположение границ земельного участка установлено
93	81:05:1420018:11	Российская Федерация, Пермский край, муниципальный округ Юсьвинский, поселок Майкор, улица Олега Кошевого, земельный участок 30/2	Для ведения личного подсобного хозяйства	615 +/-9	578	Местоположение границ земельного участка не соответствует фактическому использованию, требуется исправление реестровой ошибки. Участок расположен в территориальной зоне Ж
94	81:05:1420018:12	Российская Федерация, край Пермский, муниципальный округ Юсьвинский, поселок Майкор, улица Олега Кошевого, з/у 30/1	Для ведения личного подсобного хозяйства	877 +/-10	901	Местоположение границ земельного участка не соответствует фактическому использованию, требуется исправление реестровой ошибки. Участок расположен в территориальной зоне Ж
95	81:05:1420018:13	Российская Федерация, Пермский край, м.о. Юсьвинский, п. Майкор, ул. Ошмарина, з/у 34/2	для ведения личного подсобного хозяйства	750	1063	Местоположение границ земельного участка не установлено, требуется уточнение местоположения границ и площади. Участок расположен в территориальной зоне Ж-1. Предельные размеры 600/5000 кв.м.
96	81:05:1420018:14	Российская Федерация, Пермский край, м.о. Юсьвинский, п. Майкор, ул. Ошмарина, з/у 34/1	Для ведения личного подсобного хозяйства	871 +/-10	868	Местоположение границ земельного участка не соответствует фактическому использованию, требуется исправление реестровой ошибки. Участок расположен в территориальной зоне Ж-1.

№ п/п	Кадастровый номер земельного участка	Адрес земельного участка	Вид разрешенного использования	Площадь по документам м^2	Площадь по проекту м2	Примечание
						Предельные размеры 600/5000 кв.м
97	81:05:1420018:15	Российская Федерация, край Пермский, муниципальный округ Юсьвинский, поселок Майкор, улица Кооперативная, з/у 32	Для ведения личного подсобного хозяйства	881	1103	Местоположение границ земельного участка не установлено, требуется уточнение местоположения границ и площади. Участок расположен в территориальной зоне Ж-1. Предельные размеры 600/5000 кв.м.
98	81:05:1420018:16	Российская Федерация, край Пермский, муниципальный округ Юсьвинский, поселок Майкор, улица Кооперативная, з/у 30	Для ведения личного подсобного хозяйства	1158	1343	Местоположение границ земельного участка не установлено, требуется уточнение местоположения границ и площади. Участок расположен в территориальной зоне Ж-1. Предельные размеры 600/5000 кв.м.
99	81:05:1420018:17	Российская Федерация, край Пермский, муниципальный округ Юсьвинский, поселок Майкор, улица Кооперативная, з/у 30а	Для ведения личного подсобного хозяйства	400	356	Местоположение границ земельного участка не установлено, требуется уточнение местоположения границ и площади. Участок расположен в территориальной зоне Ж-1. Предельные размеры 600/5000 кв.м.
100	81:05:1420018:18	Российская Федерация, Пермский край, м.о. Юсьвинский, п Майкор, ул Олега Кошевого, з/у 27	Для ведения личного подсобного хозяйства	1048	1236	Местоположение границ земельного участка не установлено, требуется уточнение местоположения границ и площади. Участок расположен в территориальной зоне Ж-1. Предельные размеры 600/5000 кв.м.
101	81:05:1420018:19	Российская Федерация, Пермский край, м.о. Юсьвинский, п. Майкор, ул. Ошмарина, з/у 35	Для ведения личного подсобного хозяйства	1155	1268	Местоположение границ земельного участка не установлено, требуется уточнение местоположения границ и площади. Участок расположен в территориальной зоне Ж-1. Предельные размеры 600/5000 кв.м.
102	81:05:1420018:2	Российская Федерация, край Пермский, муниципальный округ Юсьвинский, поселок Майкор, улица Кооперативная,	Для ведения личного подсобного хозяйства	604	619	Местоположение границ земельного участка не установлено, требуется уточнение местоположения границ и площади. Участок расположен в

№ п/п	Кадастровый номер земельного участка	Адрес земельного участка	Вид разрешенного использования	Площадь по документам м^2	Площадь по проекту м2	Примечание
		з/у 36/1				территориальной зоне Ж-1. Предельные размеры 600/5000 кв.м.
103	81:05:1420018:20	Российская Федерация, Пермский край, м.о. Юсьвинский, п. Майкор, ул. Ошмарина, з/у 32	Для ведения личного подсобного хозяйства	1261	1155	Местоположение границ земельного участка не установлено, требуется уточнение местоположения границ и площади. Участок расположен в территориальной зоне Ж-1. Предельные размеры 600/5000 кв.м.
	81:05:1420018:22	Российская Федерация, край Пермский, м.о. Юсьвинский, п Майкор, ул Свердлова, зу 35/1	Для ведения личного подсобного хозяйства	722 +/-10	783	Местоположение границ земельного участка не соответствует фактическому использованию, требуется исправление реестровой ошибки. Участок расположен в территориальной зоне Ж
104	81:05:1420018:23	Российская Федерация, край Пермский, м.о. Юсьвинский, п Майкор, ул Свердлова, зу 35/2	Для ведения личного подсобного хозяйства	824 +/-10	831	Местоположение границ земельного участка не соответствует фактическому использованию, требуется исправление реестровой ошибки. Участок расположен в территориальной зоне Ж
105	81:05:1420018:24	Российская Федерация, край Пермский, муниципальный округ Юсьвинский, поселок Майкор, улица Олега Кошевого, з/у 25/2	Для ведения личного подсобного хозяйства	766	666	Местоположение границ земельного участка не установлено, требуется уточнение местоположения границ и площади. Участок расположен в территориальной зоне Ж-1. Предельные размеры 600/5000 кв.м.
106	81:05:1420018:25	Российская Федерация, край Пермский, муниципальный округ Юсьвинский, поселок Майкор, улица Олега Кошевого, з/у 25/1	Для ведения личного подсобного хозяйства	716	610	Местоположение границ земельного участка не установлено, требуется уточнение местоположения границ и площади. Участок расположен в территориальной зоне Ж-1. Предельные размеры 600/5000 кв.м.
107	81:05:1420018:26	Российская Федерация, Пермский край, м.о. Юсьвинский, п. Майкор, ул. Ошмарина, з/у 30	Для ведения личного подсобного хозяйства	1519	1610	Местоположение границ земельного участка не установлено, требуется уточнение местоположения границ и площади. Участок расположен в

№ п/п	Кадастровый номер земельного участка	Адрес земельного участка	Вид разрешенного использования	Площадь по документам м^2	Площадь по проекту м2	Примечание
						территориальной зоне Ж-1. Предельные размеры 600/5000 кв.м.
108	81:05:1420018:27	Российская Федерация, край Пермский, м.о. Юсьвинский, п Майкор, ул Свердлова, зу 33/2	Для ведения личного подсобного хозяйства	479	612	Местоположение границ земельного участка не установлено, требуется уточнение местоположения границ и площади. Участок расположен в территориальной зоне Ж-1. Предельные размеры 600/5000 кв.м.
109	81:05:1420018:29	Российская Федерация, край Пермский, муниципальный округ Юсьвинский, поселок Майкор, улица Свердлова, з/у 33/2а	Для ведения личного подсобного хозяйства	105	104	Местоположение границ земельного участка не установлено, требуется уточнение местоположения границ и площади. Участок расположен в территориальной зоне Ж-1. Предельные размеры 600/5000 кв.м.
110	81:05:1420018:3	Российская Федерация, край Пермский, муниципальный округ Юсьвинский, поселок Майкор, улица Олега Кошевого, з/у 33/2	для ведения личного подсобного хозяйства	850	993	Местоположение границ земельного участка не установлено, требуется уточнение местоположения границ и площади. Участок расположен в территориальной зоне Ж-1. Предельные размеры 600/5000 кв.м.
111	81:05:1420018:30	Российская Федерация, Пермский край, м.о. Юсьвинский, п Майкор, ул Свердлова, з/у 33/1	Для ведения личного подсобного хозяйства	1116	1078	Местоположение границ земельного участка не установлено, требуется уточнение местоположения границ и площади. Участок расположен в территориальной зоне Ж-1. Предельные размеры 600/5000 кв.м.
112	81:05:1420018:31	Российская Федерация, край Пермский, муниципальный округ Юсьвинский, поселок Майкор, улица Матросова, з/у 44	Для ведения личного подсобного хозяйства	1580	1618	Местоположение границ земельного участка не установлено, требуется уточнение местоположения границ и площади. Участок расположен в территориальной зоне Ж-1. Предельные размеры 600/5000 кв.м.
113	81:05:1420018:32	Российская Федерация, Пермский край, м.о. Юсьвинский, п. Майкор, ул. Ошмарина, з/у 33	для индивидуального жилищного строительства	935	682	Местоположение границ земельного участка не установлено, требуется уточнение местоположения границ и площади. Участок расположен в

№ п/п	Кадастровый номер земельного участка	Адрес земельного участка	Вид разрешенного использования	Площадь по документам м^2	Площадь по проекту м2	Примечание
						территориальной зоне Ж-1. Предельные размеры 600/5000 кв.м.
114	81:05:1420018:339	Российская Федерация, Пермский край, м.о. Юсьвинский, п. Майкор, ул. Кооперативная, з/у 34/1	личное подсобное хозяйство	1599 +/-14	1560	Местоположение границ земельного участка не соответствует фактическому использованию, требуется исправление реестровой ошибки. Участок расположен в территориальной зоне Ж-1. Предельные размеры 600/5000 кв.м
115	81:05:1420018:34	Российская Федерация, Пермский край, м.о. Юсьвинский, п. Майкор, ул. Ошмарина, з/у 29	Для ведения личного подсобного хозяйства	1010	1021	Местоположение границ земельного участка не установлено, требуется уточнение местоположения границ и площади. Участок расположен в территориальной зоне Ж-1. Предельные размеры 600/5000 кв.м.
116	81:05:1420018:340	Российская Федерация, край Пермский, м.о. Юсьвинский, п Майкор, ул Ошмарина, зу 31	для ведения личного подсобного хозяйства (приусадебный земельный участок)	1188	1198	Местоположение границ земельного участка не соответствует фактическому использованию, требуется исправление реестровой ошибки. Участок расположен в территориальной зоне Ж-1. Предельные размеры 600/5000 кв.м
117	81:05:1420018:341	Российская Федерация, край Пермский, м.о. Юсьвинский, п Майкор, ул Свердлова, зу 31	Ведение огородничества	608 +/-9	608	Местоположение границ земельного участка установлено
118	81:05:1420018:35	Российская Федерация, Пермский край, м.о. Юсьвинский, п. Майкор, ул. Ошмарина, з/у 27	Для ведения личного подсобного хозяйства	1348	1484	Местоположение границ земельного участка не установлено, требуется уточнение местоположения границ и площади. Участок расположен в территориальной зоне Ж-1. Предельные размеры 600/5000 кв.м.
119	81:05:1420018:36	Российская Федерация, Пермский край, м.о. Юсьвинский, п. Майкор, ул. Ошмарина, з/у 26/2	Для ведения личного подсобного хозяйства	1027	1150	Местоположение границ земельного участка не установлено, требуется уточнение местоположения границ и площади. Участок расположен в территориальной зоне Ж-1.

№ п/п	Кадастровый номер земельного участка	Адрес земельного участка	Вид разрешенного использования	Площадь по документам м^2	Площадь по проекту м2	Примечание
						Предельные размеры 600/5000 кв.м.
120	81:05:1420018:37	Российская Федерация, Пермский край, м.о. Юсьвинский, п. Майкор, ул. Ошмарина, з/у 26/1	Для ведения личного подсобного хозяйства	944	999	Местоположение границ земельного участка не установлено, требуется уточнение местоположения границ и площади. Участок расположен в территориальной зоне Ж-1. Предельные размеры 600/5000 кв.м.
121	81:05:1420018:38	Российская Федерация, край Пермский, муниципальный округ Юсьвинский, поселок Майкор, улица Матросова, з/у 38.	Для ведения личного подсобного хозяйства	1644	1864	Местоположение границ земельного участка не установлено, требуется уточнение местоположения границ и площади. Участок расположен в территориальной зоне Ж-1. Предельные размеры 600/5000 кв.м.
122	81:05:1420018:39	Российская Федерация, край Пермский, муниципальный округ Юсьвинский, поселок Майкор, улица Свердлова, з/у 33/2б	Для ведения личного подсобного хозяйства	385	401	Местоположение границ земельного участка не установлено, требуется уточнение местоположения границ и площади. Участок расположен в территориальной зоне Ж-1. Предельные размеры 600/5000 кв.м.
123	81:05:1420018:4	Российская Федерация, Пермский край, м.о. Юсьвинский, п Майкор, ул Олега Кошевого, з/у 33/1	Для ведения личного подсобного хозяйства	654	858	Местоположение границ земельного участка не установлено, требуется уточнение местоположения границ и площади. Участок расположен в территориальной зоне Ж-1. Предельные размеры 600/5000 кв.м.
124	81:05:1420018:48	Российская Федерация, край Пермский, муниципальный округ Юсьвинский, поселок Майкор, улица Матросова, з/у 34	для ведения личного подсобного хозяйства	814	1235	Местоположение границ земельного участка не установлено, требуется уточнение местоположения границ и площади. Участок расположен в территориальной зоне Ж-1. Предельные размеры 600/5000 кв.м.
125	81:05:1420018:49	Российская Федерация, Пермский край, м.о. Юсьвинский, п Майкор, ул Свердлова, з/у 29/2	Для ведения личного подсобного хозяйства	622	788	Местоположение границ земельного участка не установлено, требуется уточнение местоположения границ и площади. Участок расположен в

№ п/п	Кадастровый номер земельного участка	Адрес земельного участка	Вид разрешенного использования	Площадь по документам м^2	Площадь по проекту м2	Примечание
						территориальной зоне Ж-1. Предельные размеры 600/5000 кв.м.
126	81:05:1420018:5	Российская Федерация, край Пермский, муниципальный округ Юсьвинский, поселок Майкор, улица Кооперативная, з/у 34/2	Для ведения личного подсобного хозяйства	605	-	Не определен на местности
127	81:05:1420018:50	Российская Федерация, край Пермский, муниципальный округ Юсьвинский, поселок Майкор, улица Свердлова, з/у 29/1	Для ведения личного подсобного хозяйства	745	768	Местоположение границ земельного участка не установлено, требуется уточнение местоположения границ и площади. Участок расположен в территориальной зоне Ж-1. Предельные размеры 600/5000 кв.м.
128	81:05:1420018:51	Российская Федерация, Пермский край, м.о. Юсьвинский, п Майкор, ул Кооперативная, з/у 28	Для ведения личного подсобного хозяйства	1681	1843	Местоположение границ земельного участка не установлено, требуется уточнение местоположения границ и площади. Участок расположен в территориальной зоне Ж-1. Предельные размеры 600/5000 кв.м.
129	81:05:1420018:53	Российская Федерация, край Пермский, муниципальный округ Юсьвинский, поселок Майкор, улица Матросова, з/у 46	Для ведения личного подсобного хозяйства	1615	1822	Местоположение границ земельного участка не установлено, требуется уточнение местоположения границ и площади. Участок расположен в территориальной зоне Ж-1. Предельные размеры 600/5000 кв.м.
130	81:05:1420018:54	Российская Федерация, край Пермский, муниципальный округ Юсьвинский, поселок Майкор, улица Кооперативная, з/у 26	Для ведения личного подсобного хозяйства	664	696	Местоположение границ земельного участка не установлено, требуется уточнение местоположения границ и площади. Участок расположен в территориальной зоне Ж-1. Предельные размеры 600/5000 кв.м.
131	81:05:1420018:55	Российская Федерация, край Пермский, муниципальный округ Юсьвинский, поселок Майкор, улица Кооперативная, з/у 24.	Для ведения личного подсобного хозяйства	1195	1685	Местоположение границ земельного участка не установлено, требуется уточнение местоположения границ и площади. Участок расположен в территориальной зоне Ж-1.

№ п/п	Кадастровый номер земельного участка	Адрес земельного участка	Вид разрешенного использования	Площадь по документам м^2	Площадь по проекту м2	Примечание
						Предельные размеры 600/5000 кв.м.
132	81:05:1420018:56	край Пермский, р-н Юсьвинский, п. Майкор, ул. Матросова, дом 41	Для ведения личного подсобного хозяйства	1686	1755	Местоположение границ земельного участка не установлено, требуется уточнение местоположения границ и площади. Участок расположен в территориальной зоне Ж-1. Предельные размеры 600/5000 кв.м.
133	81:05:1420018:57	Российская Федерация, Пермский край, м.о. Юсьвинский, п Майкор, ул Пушкина, з/у 8/2	Для ведения личного подсобного хозяйства	945	852	Местоположение границ земельного участка не установлено, требуется уточнение местоположения границ и площади. Участок расположен в территориальной зоне Ж-1. Предельные размеры 600/5000 кв.м.
134	81:05:1420018:58	край Пермский, р-н Юсьвинский, п. Майкор, ул. Пушкина, дом 8, квартира 1	Для ведения личного подсобного хозяйства	664	971	Местоположение границ земельного участка не установлено, требуется уточнение местоположения границ и площади. Участок расположен в территориальной зоне Ж-1. Предельные размеры 600/5000 кв.м.
135	81:05:1420018:59	Российская Федерация, край Пермский, муниципальный округ Юсьвинский, поселок Майкор, улица Пушкина, з/у 6	Для ведения личного подсобного хозяйства	1548	1761	Местоположение границ земельного участка не установлено, требуется уточнение местоположения границ и площади. Участок расположен в территориальной зоне Ж-1. Предельные размеры 600/5000 кв.м.
136	81:05:1420018:62	Российская Федерация, Пермский край, м.о. Юсьвинский, п. Майкор, ул. Матросова, з/у 39а	Для ведения личного подсобного хозяйства	2652	2533	Местоположение границ земельного участка не установлено, требуется уточнение местоположения границ и площади. Участок расположен в территориальной зоне Ж-1. Предельные размеры 600/5000 кв.м.
137	81:05:1420018:63	Российская Федерация, край Пермский, муниципальный округ Юсьвинский, поселок Майкор, улица Октябрьская, з/у 52.	Для ведения личного подсобного хозяйства	1629	1977	Местоположение границ земельного участка не установлено, требуется уточнение местоположения границ и площади. Участок расположен в территориальной зоне Ж-1.

№ п/п	Кадастровый номер земельного участка	Адрес земельного участка	Вид разрешенного использования	Площадь по документам м^2	Площадь по проекту м2	Примечание
						Предельные размеры 600/5000 кв.м.
138	81:05:1420018:64	Российская Федерация, край Пермский, муниципальный округ Юсьвинский, поселок Майкор, улица Октябрьская, з/у 50.	Для ведения личного подсобного хозяйства	1633	1492	Местоположение границ земельного участка не установлено, требуется уточнение местоположения границ и площади. Участок расположен в территориальной зоне Ж-1. Предельные размеры 600/5000 кв.м.
139	81:05:1420018:65	край Пермский, р-н Юсьвинский, п. Майкор, ул. Матросова, дом 37а, квартира 2	Для ведения личного подсобного хозяйства	498	611	Местоположение границ земельного участка не установлено, требуется уточнение местоположения границ и площади. Участок расположен в территориальной зоне Ж-1. Предельные размеры 600/5000 кв.м.
140	81:05:1420018:66	Российская Федерация, Пермский край, м.о. Юсьвинский, п. Майкор, ул. Матросова, з/у 37а/1	Для ведения личного подсобного хозяйства	560	588	Местоположение границ земельного участка не установлено, требуется уточнение местоположения границ и площади. Участок расположен в территориальной зоне Ж-1. Предельные размеры 600/5000 кв.м.
141	81:05:1420018:67	Российская Федерация, Пермский край, м.о. Юсьвинский, п. Майкор, ул. Ошмарина, з/у 23	Для ведения личного подсобного хозяйства	1638	2028	Местоположение границ земельного участка не установлено, требуется уточнение местоположения границ и площади. Участок расположен в территориальной зоне Ж-1. Предельные размеры 600/5000 кв.м.
142	81:05:1420018:68	Российская Федерация, Пермский край, м.о. Юсьвинский, п Майкор, ул Октябрьская, з/у 48/2	Для ведения личного подсобного хозяйства	906	979	Местоположение границ земельного участка не установлено, требуется уточнение местоположения границ и площади. Участок расположен в территориальной зоне Ж-1. Предельные размеры 600/5000 кв.м.
143	81:05:1420018:69	Российская Федерация, Пермский край, м.о. Юсьвинский, п Майкор, ул Октябрьская, з/у 48/1	Для ведения личного подсобного хозяйства	754	838	Местоположение границ земельного участка не установлено, требуется уточнение местоположения границ и площади. Участок расположен в территориальной зоне Ж-1.

№ п/п	Кадастровый номер земельного участка	Адрес земельного участка	Вид разрешенного использования	Площадь по документам м^2	Площадь по проекту м2	Примечание
						Предельные размеры 600/5000 кв.м.
144	81:05:1420018:7	Российская Федерация, Пермский край, м.о. Юсьвинский, п Майкор, ул Олега Кошевого, з/у 31/2	Для ведения личного подсобного хозяйства	660	466	Местоположение границ земельного участка не установлено, требуется уточнение местоположения границ и площади. Участок расположен в территориальной зоне Ж-1. Предельные размеры 600/5000 кв.м.
145	81:05:1420018:71	Российская Федерация, Пермский край, м.о. Юсьвинский, п Майкор, ул Октябрьская, з/у 46	Для ведения личного подсобного хозяйства	1695	1590	Местоположение границ земельного участка не установлено, требуется уточнение местоположения границ и площади. Участок расположен в территориальной зоне Ж-1. Предельные размеры 600/5000 кв.м.
146	81:05:1420018:73	Пермский край, р-н Юсьвинский, п.Майкор, ул.Матросова, д.33а	Для ведения личного подсобного хозяйства	1234	1417	Местоположение границ земельного участка не установлено, требуется уточнение местоположения границ и площади. Участок расположен в территориальной зоне Ж-1. Предельные размеры 600/5000 кв.м.
147	81:05:1420018:74	Российская Федерация, Пермский край, м.о. Юсьвинский, п Майкор, ул Матросова, з/у 31А	Для ведения личного подсобного хозяйства	1192	1282	Местоположение границ земельного участка не установлено, требуется уточнение местоположения границ и площади. Участок расположен в территориальной зоне Ж-1. Предельные размеры 600/5000 кв.м.
148	81:05:1420018:75	Пермский край, Юсьвинский р-н, п. Майкор, ул. Матросова, дом 29	Для ведения личного подсобного хозяйства	1098 +/-12	1126	Местоположение границ земельного участка не соответствует фактическому использованию, требуется исправление реестровой ошибки. Участок расположен в территориальной зоне Ж
149	81:05:1420018:76	Пермский край, Юсьвинский район, п. Майкор, ул. Матросова, д.27	Для ведения личного подсобного хозяйства	1136 +/-12	1149	Местоположение границ земельного участка не соответствует фактическому использованию, требуется исправление реестровой ошибки. Участок расположен в

№ п/п	Кадастровый номер земельного участка	Адрес земельного участка	Вид разрешенного использования	Площадь по документам м^2	Площадь по проекту м2	Примечание
						территориальной зоне Ж
150	81:05:1420018:78	Российская Федерация, Пермский край, м.о. Юсьвинский, п. Майкор, ул. Свердлова, з/у 27/3	для ведения личного подсобного хозяйства	327	629	Местоположение границ земельного участка не установлено, требуется уточнение местоположения границ и площади. Участок расположен в территориальной зоне Ж-1. Предельные размеры 600/5000 кв.м.
151	81:05:1420018:79	Российская Федерация, Пермский край, м.о. Юсьвинский, п Майкор, ул Свердлова, з/у 27/4	Для ведения личного подсобного хозяйства	351	345	Местоположение границ земельного участка не установлено, требуется уточнение местоположения границ и площади. Участок расположен в территориальной зоне Ж-1. Предельные размеры 600/5000 кв.м.
152	81:05:1420018:8	Российская Федерация, Пермский край, м.о. Юсьвинский, п Майкор, ул Олега Кошевого, з/у 31/1	Для ведения личного подсобного хозяйства	1032	992	Местоположение границ земельного участка не установлено, требуется уточнение местоположения границ и площади. Участок расположен в территориальной зоне Ж-1. Предельные размеры 600/5000 кв.м.
153	81:05:1420018:80	Российская Федерация, Пермский край, м.о. Юсьвинский, п Майкор, ул Свердлова, з/у 27/2	Для ведения личного подсобного хозяйства	360	422	Местоположение границ земельного участка не установлено, требуется уточнение местоположения границ и площади. Участок расположен в территориальной зоне Ж-1. Предельные размеры 600/5000 кв.м.
154	81:05:1420018:81	Российская Федерация, край Пермский, муниципальный округ Юсьвинский, поселок Майкор, улица Свердлова, з/у 27/1а	Для ведения личного подсобного хозяйства	244	163	Местоположение границ земельного участка не установлено, требуется уточнение местоположения границ и площади. Участок расположен в территориальной зоне Ж-1. Предельные размеры 600/5000 кв.м.
155	81:05:1420018:82	Российская Федерация, Пермский край, м.о. Юсьвинский, п Майкор, ул Свердлова, з/у 27/1	Для ведения личного подсобного хозяйства	251	425	Местоположение границ земельного участка не установлено, требуется уточнение местоположения границ и площади. Участок расположен в территориальной зоне Ж-1.

№ п/п	Кадастровый номер земельного участка	Адрес земельного участка	Вид разрешенного использования	Площадь по документам м^2	Площадь по проекту м2	Примечание
						Предельные размеры 600/5000 кв.м.
156	81:05:1420018:83	Российская Федерация, Пермский край, м.о. Юсьвинский, п. Майкор, ул. Ошмарина, з/у 20/2	Для ведения личного подсобного хозяйства	903	910	Местоположение границ земельного участка не установлено, требуется уточнение местоположения границ и площади. Участок расположен в территориальной зоне Ж-1. Предельные размеры 600/5000 кв.м.
157	81:05:1420018:84	Российская Федерация, Пермский край, м.о. Юсьвинский, п. Майкор, ул. Ошмарина, з/у 20/1	Для ведения личного подсобного хозяйства	654	725	Местоположение границ земельного участка не установлено, требуется уточнение местоположения границ и площади. Участок расположен в территориальной зоне Ж-1. Предельные размеры 600/5000 кв.м.
158	81:05:1420018:85	край Пермский, р-н Юсьвинский, п. Майкор, ул. Революции, дом 17	Для ведения личного подсобного хозяйства	1639	1568	Местоположение границ земельного участка не установлено, требуется уточнение местоположения границ и площади. Участок расположен в территориальной зоне Ж-1. Предельные размеры 600/5000 кв.м.
159	81:05:1420018:86	Российская Федерация, край Пермский, муниципальный округ Юсьвинский, поселок Майкор, улица Революции, з/у 22/2	Для ведения личного подсобного хозяйства	947	1155	Местоположение границ земельного участка не установлено, требуется уточнение местоположения границ и площади. Участок расположен в территориальной зоне Ж-1. Предельные размеры 600/5000 кв.м.
160	81:05:1420018:87	Российская Федерация, Пермский край, м.о. Юсьвинский, п Майкор, ул Революции, з/у 22/1	Для ведения личного подсобного хозяйства	750	779	Местоположение границ земельного участка не установлено, требуется уточнение местоположения границ и площади. Участок расположен в территориальной зоне Ж-1. Предельные размеры 600/5000 кв.м.
161	81:05:1420018:88	Российская Федерация, край Пермский, муниципальный округ Юсьвинский, поселок Майкор, улица Свердлова, з/у 25	Для ведения личного подсобного хозяйства	990	1122	Местоположение границ земельного участка не установлено, требуется уточнение местоположения границ и площади. Участок расположен в территориальной зоне Ж-1.

№ п/п	Кадастровый номер земельного участка	Адрес земельного участка	Вид разрешенного использования	Площадь по документам м^2	Площадь по проекту м2	Примечание
						Предельные размеры 600/5000 кв.м.
162	81:05:1420018:89	Российская Федерация, край Пермский, муниципальный округ Юсьвинский, поселок Майкор, улица Свердлова, з/у 23.	Для ведения личного подсобного хозяйства	1195	1202	Местоположение границ земельного участка не установлено, требуется уточнение местоположения границ и площади. Участок расположен в территориальной зоне Ж-1. Предельные размеры 600/5000 кв.м.
163	81:05:1420018:9	Российская Федерация, край Пермский, муниципальный округ Юсьвинский, поселок Майкор, улица Олега Кошевого, з/у 32/2	Для ведения личного подсобного хозяйства	421	893	Местоположение границ земельного участка не установлено, требуется уточнение местоположения границ и площади. Участок расположен в территориальной зоне Ж-1. Предельные размеры 600/5000 кв.м.
164	81:05:1420018:92	Российская Федерация, край Пермский, муниципальный округ Юсьвинский, поселок Майкор, улица Октябрьская, з/у 44	Для ведения личного подсобного хозяйства	1426	1347	Местоположение границ земельного участка не установлено, требуется уточнение местоположения границ и площади. Участок расположен в территориальной зоне Ж-1. Предельные размеры 600/5000 кв.м.
165	81:05:1420018:93	Российская Федерация, Пермский край, м.о. Юсьвинский, п Майкор, ул Октябрьская, з/у 42/2	Для ведения личного подсобного хозяйства	653	692	Местоположение границ земельного участка не установлено, требуется уточнение местоположения границ и площади. Участок расположен в территориальной зоне Ж-1. Предельные размеры 600/5000 кв.м.
166	81:05:1420018:94	Российская Федерация, Пермский край, м.о. Юсьвинский, п Майкор, ул Октябрьская, з/у 42/1	Для ведения личного подсобного хозяйства	686	746	Местоположение границ земельного участка не установлено, требуется уточнение местоположения границ и площади. Участок расположен в территориальной зоне Ж-1. Предельные размеры 600/5000 кв.м.
167	81:05:1420018:96	Пермский край, р-н Юсьвинский, п. Майкор, ул. Октябрьская, д. 38	Для ведения личного подсобного хозяйства	1690	1606	Местоположение границ земельного участка не установлено, требуется уточнение местоположения границ и площади. Участок расположен в территориальной зоне Ж-1.

№ п/п	Кадастровый номер земельного участка	Адрес земельного участка	Вид разрешенного использования	Площадь по документам м^2	Площадь по проекту м2	Примечание
						Предельные размеры 600/5000 кв.м.
168	81:05:1420018:97	Российская Федерация, край Пермский, муниципальный округ Юсьвинский, поселок Майкор, улица Октябрьская, з/у 36	Для ведения личного подсобного хозяйства	1465	1612	Местоположение границ земельного участка не установлено, требуется уточнение местоположения границ и площади. Участок расположен в территориальной зоне Ж-1. Предельные размеры 600/5000 кв.м.
169	81:05:1420018:98	Российская Федерация, Пермский край, м.о. Юсьвинский, п Майкор, ул Октябрьская, з/у 30	для ведения личного подсобного хозяйства	1651	1892	Местоположение границ земельного участка не установлено, требуется уточнение местоположения границ и площади. Участок расположен в территориальной зоне Ж-1. Предельные размеры 600/5000 кв.м.
170	81:05:1420018:99	Российская Федерация, Пермский край, м.о. Юсьвинский, п Майкор, ул Октябрьская, з/у 26	Для ведения личного подсобного хозяйства	2944	2703	Местоположение границ земельного участка не установлено, требуется уточнение местоположения границ и площади. Участок расположен в территориальной зоне Ж-1. Предельные размеры 600/5000 кв.м.
171	81:05:1420020:125 (входит в единое землепользование 81:05:0000000:16)	Пермский край, р-н Юсьвинский, п Майкор, ЭСК №10	Под объекты энергетики	4,1	4.0	Местоположение границ земельного участка не соответствует фактическому использованию, требуется исправление реестровой ошибки.
172	81:05:1420020:126 (входит в единое землепользование 81:05:0000000:16)	Пермский край, р-н Юсьвинский, п Майкор, ЭСК №10	Под объекты энергетики	14,3	14.0	Местоположение границ земельного участка не соответствует фактическому использованию, требуется исправление реестровой ошибки.
173	81:05:1420020:127 (входит в единое землепользование 81:05:0000000:16)	Пермский край, р-н Юсьвинский, п Майкор, ЭСК №10	Под объекты энергетики	4,1	4.0	Местоположение границ земельного участка не соответствует фактическому использованию, требуется исправление реестровой ошибки.
174	81:05:1420020:128 (входит в единое	Пермский край, р-н Юсьвинский, п Майкор, ЭСК	Под объекты энергетики	4,1	4.0	Местоположение границ земельного участка не соответствует

№ п/п	Кадастровый номер земельного участка	Адрес земельного участка	Вид разрешенного использования	Площадь по документам м^2	Площадь по проекту м2	Примечание
	землепользование 81:05:0000000:16)	№10				фактическому использованию, требуется исправление реестровой ошибки.
175	81:05:1420020:129 (входит в единое землепользование 81:05:0000000:16)	Пермский край, р-н Юсьвинский, п Майкор, ЭСК №10	Под объекты энергетики	4,1	4.0	Местоположение границ земельного участка не соответствует фактическому использованию, требуется исправление реестровой ошибки.
176	81:05:1420020:130 (входит в единое землепользование 81:05:0000000:16)	Пермский край, р-н Юсьвинский, п Майкор, ЭСК №10	Под объекты энергетики	4,1	4.0	Местоположение границ земельного участка не соответствует фактическому использованию, требуется исправление реестровой ошибки.
177	81:05:1420020:131 (входит в единое землепользование 81:05:0000000:16)	Пермский край, р-н Юсьвинский, п Майкор, ЭСК №10	Под объекты энергетики	4,1	4.0	Местоположение границ земельного участка не соответствует фактическому использованию, требуется исправление реестровой ошибки.
178	81:05:1420019:1	Российская Федерация, Пермский край, м.о. Юсьвинский, п. Майкор, ул. Свердлова, з/у 38/2	Для ведения личного подсобного хозяйства	653	512	Местоположение границ земельного участка не установлено, требуется уточнение местоположения границ и площади. Участок расположен в территориальной зоне Ж-1. Предельные размеры 600/5000 кв.м.
179	81:05:1420019:102	край Пермский, р-н Юсьвинский, п. Майкор, ул. Матросова	Для ведения личного подсобного хозяйства	329	-	Не определен на местности
180	81:05:1420019:104	край Пермский, р-н Юсьвинский, п. Майкор, ул. Матросова	Для ведения личного подсобного хозяйства	496	546	Местоположение границ земельного участка не установлено, требуется уточнение местоположения границ и площади. Участок расположен в территориальной зоне Ж-1. Предельные размеры 600/5000 кв.м.
181	81:05:1420019:105	Российская Федерация, край Пермский, м.о. Юсьвинский, п	Для ведения личного	482	829	Местоположение границ земельного участка не установлено, требуется

№ п/п	Кадастровый номер земельного участка	Адрес земельного участка	Вид разрешенного использования	Площадь по документам м^2	Площадь по проекту м2	Примечание
		Майкор, ул Соликамская, зу 37а/1.	подсобного хозяйства			уточнение местоположения границ и площади. Участок расположен в территориальной зоне Ж-1. Предельные размеры 600/5000 кв.м.
182	81:05:1420019:11	Российская Федерация, Пермский край, м.о. Юсьвинский, п Майкор, ул Соликамская, з/у 53/2	Для ведения личного подсобного хозяйства	837	958	Местоположение границ земельного участка не установлено, требуется уточнение местоположения границ и площади. Участок расположен в территориальной зоне Ж-1. Предельные размеры 600/5000 кв.м.
183	81:05:1420019:12	Российская Федерация, край Пермский, м.о. Юсьвинский, п Майкор, ул Соликамская, зу 53/1	Для ведения личного подсобного хозяйства	1006	1151	Местоположение границ земельного участка не установлено, требуется уточнение местоположения границ и площади. Участок расположен в территориальной зоне Ж-1. Предельные размеры 600/5000 кв.м.
184	81:05:1420019:13	Российская Федерация, Пермский край, м.о. Юсьвинский, п Майкор, ул Соликамская, з/у 51/2	Для ведения личного подсобного хозяйства	1067	1222	Местоположение границ земельного участка не установлено, требуется уточнение местоположения границ и площади. Участок расположен в территориальной зоне Ж-1. Предельные размеры 600/5000 кв.м.
185	81:05:1420019:14	Российская Федерация, Пермский край, м.о. Юсьвинский, п Майкор, ул Соликамская, з/у 51/1	Для ведения личного подсобного хозяйства	976	1113	Местоположение границ земельного участка не установлено, требуется уточнение местоположения границ и площади. Участок расположен в территориальной зоне Ж-1. Предельные размеры 600/5000 кв.м.
186	81:05:1420019:15	Российская Федерация, Пермский край, м.о. Юсьвинский, п Майкор, ул Соликамская, з/у 49/2	Для ведения личного подсобного хозяйства	1085	1097	Местоположение границ земельного участка не установлено, требуется уточнение местоположения границ и площади. Участок расположен в территориальной зоне Ж-1. Предельные размеры 600/5000 кв.м.
187	81:05:1420019:16	Российская Федерация, край Пермский, м.о. Юсьвинский, п	Для ведения личного	955	1092	Местоположение границ земельного участка не установлено, требуется

№ п/п	Кадастровый номер земельного участка	Адрес земельного участка	Вид разрешенного использования	Площадь по документам м^2	Площадь по проекту м2	Примечание
		Майкор, ул Соликамская, зу 49/1	подсобного хозяйства			уточнение местоположения границ и площади. Участок расположен в территориальной зоне Ж-1. Предельные размеры 600/5000 кв.м.
188	81:05:1420019:17	Российская Федерация, Пермский край, м.о. Юсьвинский, п Майкор, ул Соликамская, з/у 47/2	Для ведения личного подсобного хозяйства	629 +/-9	644	Местоположение границ земельного участка не соответствует фактическому использованию, требуется исправление реестровой ошибки. Участок расположен в территориальной зоне Ж-1. Предельные размеры 600/5000 кв.м.
189	81:05:1420019:18	Российская Федерация, Пермский край, м.о. Юсьвинский, п Майкор, ул Соликамская, з/у 47/1	Для ведения личного подсобного хозяйства	510	522	Местоположение границ земельного участка не установлено, требуется уточнение местоположения границ и площади. Участок расположен в территориальной зоне Ж-1. Предельные размеры 600/5000 кв.м.
190	81:05:1420019:19	Пермский край, р-н Юсьвинский, п. Майкор, ул. Матросова, д. 22, кв. 1	Для ведения личного подсобного хозяйства	438	428	Местоположение границ земельного участка не установлено, требуется уточнение местоположения границ и площади. Участок расположен в территориальной зоне Ж-1. Предельные размеры 600/5000 кв.м.
191	81:05:1420019:2	Российская Федерация, Пермский край, м.о. Юсьвинский, п. Майкор, ул. Свердлова, з/у 38/1	Для ведения личного подсобного хозяйства	443	413	Местоположение границ земельного участка не установлено, требуется уточнение местоположения границ и площади. Участок расположен в территориальной зоне Ж-1. Предельные размеры 600/5000 кв.м.
192	81:05:1420019:20	Российская Федерация, Пермский край, м.о. Юсьвинский, п. Майкор, ул. Матросова, з/у 22/2	Для ведения личного подсобного хозяйства	415 +/-7	428	Местоположение границ земельного участка не соответствует фактическому использованию, требуется исправление реестровой ошибки. Участок расположен в территориальной зоне Ж-1. Предельные размеры 600/5000 кв.м

№ п/п	Кадастровый номер земельного участка	Адрес земельного участка	Вид разрешенного использования	Площадь по документам $м^2$	Площадь по проекту м2	Примечание
193	81:05:1420019:21	Российская Федерация, Пермский край, м.о. Юсьвинский, п Майкор, ул Матросова, з/у 24/1	Для ведения личного подсобного хозяйства	916	920	Местоположение границ земельного участка не установлено, требуется уточнение местоположения границ и площади. Участок расположен в территориальной зоне Ж-1. Предельные размеры 600/5000 кв.м.
194	81:05:1420019:22	Российская Федерация, Пермский край, м.о. Юсьвинский, п Майкор, ул Матросова, з/у 24/2	Для ведения личного подсобного хозяйства	955	941	Местоположение границ земельного участка не установлено, требуется уточнение местоположения границ и площади. Участок расположен в территориальной зоне Ж-1. Предельные размеры 600/5000 кв.м.
195	81:05:1420019:23	Российская Федерация, Пермский край, муниципальный округ Юсьвинский, поселок Майкор, улица Матросова, земельный участок 26/1	Для ведения личного подсобного хозяйства	1176	1115	Местоположение границ земельного участка не установлено, требуется уточнение местоположения границ и площади. Участок расположен в территориальной зоне Ж-1. Предельные размеры 600/5000 кв.м.
196	81:05:1420019:24	Российская Федерация, Пермский край, м.о. Юсьвинский, п Майкор, ул Матросова, з/у 26/2	для ведения личного подсобного хозяйства	1103 +/-12	1103	Местоположение границ земельного участка установлено
197	81:05:1420019:25	Российская Федерация, Пермский край, м.о. Юсьвинский, п Майкор, ул Матросова, з/у 28/1	Для ведения личного подсобного хозяйства	906	1018	Местоположение границ земельного участка не установлено, требуется уточнение местоположения границ и площади. Участок расположен в территориальной зоне Ж-1. Предельные размеры 600/5000 кв.м.
198	81:05:1420019:26	Российская Федерация, край Пермский, м.о. Юсьвинский, п Майкор, ул Матросова, зу 28/2	для ведения личного подсобного хозяйства	377	286	Местоположение границ земельного участка не установлено, требуется уточнение местоположения границ и площади. Участок расположен в территориальной зоне Ж-1. Предельные размеры 600/5000 кв.м.
199	81:05:1420019:27	Российская Федерация, Пермский край, м.о.	Для ведения личного	516	382	Местоположение границ земельного участка не установлено, требуется

№ п/п	Кадастровый номер земельного участка	Адрес земельного участка	Вид разрешенного использования	Площадь по документам м^2	Площадь по проекту м2	Примечание
		Юсьвинский, п Майкор, ул Матросова, з/у 30/1	подсобного хозяйства			уточнение местоположения границ и площади. Участок расположен в территориальной зоне Ж-1. Предельные размеры 600/5000 кв.м.
200	81:05:1420019:28	Российская Федерация, Пермский край, м.о. Юсьвинский, п Майкор, ул Свердлова, з/у 28/2	Для ведения личного подсобного хозяйства	374	452	Местоположение границ земельного участка не установлено, требуется уточнение местоположения границ и площади. Участок расположен в территориальной зоне Ж-1. Предельные размеры 600/5000 кв.м.
201	81:05:1420019:29	Российская Федерация, Пермский край, м.о. Юсьвинский, п. Майкор, ул. Свердлова, з/у 30/1	Для ведения личного подсобного хозяйства	573	624	Местоположение границ земельного участка не установлено, требуется уточнение местоположения границ и площади. Участок расположен в территориальной зоне Ж-1. Предельные размеры 600/5000 кв.м.
202	81:05:1420019:294	Российская Федерация, Пермский край, м.о. Юсьвинский, п. Майкор, ул. Матросова, з/у 41/1	Для ведения личного подсобного хозяйства	1503 +/-14	1527	Местоположение границ земельного участка не соответствует фактическому использованию, требуется исправление реестровой ошибки. Участок расположен в территориальной зоне Ж
203	81:05:1420019:295	Российская Федерация, Пермский край, м.о. Юсьвинский, п Майкор, ул Матросова, з/у 41а	для ведения личного подсобного хозяйства (приусадебный земельный участок)	1427	1430	Местоположение границ земельного участка не соответствует фактическому использованию, требуется исправление реестровой ошибки. Участок расположен в территориальной зоне Ж
204	81:05:1420019:296	Российская федерация, край Пермский, м.р-н Юсьвинский, с.п. Майкорское, п Майкор, ул Соликамская, зу 49/2а	ведение огородничества	194 +/-5	194	Местоположение границ земельного участка установлено
205	81:05:1420019:297	Российская федерация, край Пермский, м.р-н Юсьвинский, с.п. Майкорское, п Майкор, ул	ведение огородничества	152 +/-4	152	Местоположение границ земельного участка установлено

№ п/п	Кадастровый номер земельного участка	Адрес земельного участка	Вид разрешенного использования	Площадь по документам м^2	Площадь по проекту м2	Примечание
		Соликамская, зу 51/1а				
206	81:05:1420019:3	Российская Федерация, край Пермский, м.о. Юсьвинский, п Майкор, ул Свердлова, зу 38/2а	Для ведения личного подсобного хозяйства	235	630	Местоположение границ земельного участка не установлено, требуется уточнение местоположения границ и площади. Участок расположен в территориальной зоне Ж-1. Предельные размеры 600/5000 кв.м.
207	81:05:1420019:30	Российская Федерация, Пермский край, м.о. Юсьвинский, п. Майкор, ул. Свердлова, з/у 30/2	Для ведения личного подсобного хозяйства	1034	934	Местоположение границ земельного участка не установлено, требуется уточнение местоположения границ и площади. Участок расположен в территориальной зоне Ж-1. Предельные размеры 600/5000 кв.м.
208	81:05:1420019:31	Российская Федерация, край Пермский, м.о. Юсьвинский, п Майкор, ул Свердлова, зу 32/1	для ведения личного подсобного хозяйства	1027	1425	Местоположение границ земельного участка не установлено, требуется уточнение местоположения границ и площади. Участок расположен в территориальной зоне Ж-1. Предельные размеры 600/5000 кв.м.
209	81:05:1420019:32	Российская Федерация, край Пермский, м.о. Юсьвинский, п Майкор, ул Свердлова, зу 32/2	для ведения личного подсобного хозяйства	582	977	Местоположение границ земельного участка не установлено, требуется уточнение местоположения границ и площади. Участок расположен в территориальной зоне Ж-1. Предельные размеры 600/5000 кв.м.
210	81:05:1420019:33	Российская Федерация, Пермский край, м.о. Юсьвинский, п. Майкор, ул. Свердлова, з/у 34/1	Для ведения личного подсобного хозяйства	1041	1086	Местоположение границ земельного участка не установлено, требуется уточнение местоположения границ и площади. Участок расположен в территориальной зоне Ж-1. Предельные размеры 600/5000 кв.м.
211	81:05:1420019:34	Российская Федерация, Пермский край, м.о. Юсьвинский, п. Майкор, ул. Свердлова, з/у 34/2	Для ведения личного подсобного хозяйства	936	855	Местоположение границ земельного участка не установлено, требуется уточнение местоположения границ и площади. Участок расположен в территориальной зоне Ж-1.

№ п/п	Кадастровый номер земельного участка	Адрес земельного участка	Вид разрешенного использования	Площадь по документам м^2	Площадь по проекту м2	Примечание
						Предельные размеры 600/5000 кв.м.
212	81:05:1420019:35	Российская Федерация, край Пермский, м.о. Юсьвинский, п Майкор, ул Свердлова, зу 36/1	Для ведения личного подсобного хозяйства	370	599	Местоположение границ земельного участка не установлено, требуется уточнение местоположения границ и площади. Участок расположен в территориальной зоне Ж-1. Предельные размеры 600/5000 кв.м.
213	81:05:1420019:36	Российская Федерация, край Пермский, м.о. Юсьвинский, п Майкор, ул Свердлова, зу 36/1а	Для ведения личного подсобного хозяйства	28	342	Местоположение границ земельного участка не установлено, требуется уточнение местоположения границ и площади. Участок расположен в территориальной зоне Ж-1. Предельные размеры 600/5000 кв.м.
214	81:05:1420019:37	Российская Федерация, край Пермский, м.о. Юсьвинский, п Майкор, ул Свердлова, зу 36/1б	Для ведения личного подсобного хозяйства	482	883	Местоположение границ земельного участка не установлено, требуется уточнение местоположения границ и площади. Участок расположен в территориальной зоне Ж-1. Предельные размеры 600/5000 кв.м.
215	81:05:1420019:4	Российская Федерация, край Пермский, м.о. Юсьвинский, п Майкор, ул Чехова, зу 39/2	для ведения личного подсобного хозяйства	773	564	Местоположение границ земельного участка не установлено, требуется уточнение местоположения границ и площади. Участок расположен в территориальной зоне Ж-1. Предельные размеры 600/5000 кв.м.
216	81:05:1420019:40	край Пермский, р-н Юсьвинский, п. Майкор, ул. Свердлова	Для ведения личного подсобного хозяйства	209	273 уточнить,здесь или нет	Местоположение границ земельного участка не установлено, требуется уточнение местоположения границ и площади. Участок расположен в территориальной зоне Ж-1. Предельные размеры 600/5000 кв.м.
217	81:05:1420019:42	Пермский край, р-н Юсьвинский, п. Майкор, ул. Свердлова, дом 28	Для ведения личного подсобного хозяйства	292	157 уточнить,здесь или нет	Местоположение границ земельного участка не установлено, требуется уточнение местоположения границ и площади. Участок расположен в территориальной зоне Ж-1.

№ п/п	Кадастровый номер земельного участка	Адрес земельного участка	Вид разрешенного использования	Площадь по документам м^2	Площадь по проекту м2	Примечание
						Предельные размеры 600/5000 кв.м.
218	81:05:1420019:45	Российская Федерация, край Пермский, м.о. Юсьвинский, п Майкор, ул Матросова, зу 30/1а	Для ведения личного подсобного хозяйства	281	306 уточнить,здесь или нет	Местоположение границ земельного участка не установлено, требуется уточнение местоположения границ и площади. Участок расположен в территориальной зоне Ж-1. Предельные размеры 600/5000 кв.м.
219	81:05:1420019:46	Российская Федерация, край Пермский, м.о. Юсьвинский, п Майкор, ул Матросова, зу 28/2а	Для ведения личного подсобного хозяйства	335	-	не определен на мсетности
220	81:05:1420019:49	Российская Федерация, край Пермский, м.о. Юсьвинский, п Майкор, ул Соликамская, зу 47/1а	Для ведения личного подсобного хозяйства	333	-	не определен на мсетности
221	81:05:1420019:5	Российская Федерация, Пермский край, м.о. Юсьвинский, п Майкор, ул Чехова, з/у 39/1	Для ведения личного подсобного хозяйства	897	904	Местоположение границ земельного участка не установлено, требуется уточнение местоположения границ и площади. Участок расположен в территориальной зоне Ж-1. Предельные размеры 600/5000 кв.м.
222	81:05:1420019:51	Российская Федерация, край Пермский, м.о. Юсьвинский, п Майкор, ул Соликамская, зу 47/2а	Для ведения личного подсобного хозяйства	291	-	не определен на мсетности
223	81:05:1420019:56	край Пермский, р-н Юсьвинский, п. Майкор, ул. Чехова, дом 39, квартира 1	Для ведения личного подсобного хозяйства	30	-	не определен на мсетности
224	81:05:1420019:57	Российская Федерация, край Пермский, м.о. Юсьвинский, п Майкор, ул Соликамская, зу 53/1а	Для ведения личного подсобного хозяйства	37	-	не определен на мсетности
225	81:05:1420019:6	Российская Федерация, Пермский край, м.о. Юсьвинский, п Майкор, ул	Для ведения личного подсобного	1022	585	Местоположение границ земельного участка не установлено, требуется уточнение местоположения границ и

№ п/п	Кадастровый номер земельного участка	Адрес земельного участка	Вид разрешенного использования	Площадь по документам м^2	Площадь по проекту м2	Примечание
		Чехова, з/у 37/2	хозяйства			площади. Участок расположен в территориальной зоне Ж-1. Предельные размеры 600/5000 кв.м.
226	81:05:1420019:60	Российская Федерация, Пермский край, м.о. Юсьвинский, п Майкор, ул Соликамская, з/у 49/1	Для ведения личного подсобного хозяйства	23	37	Местоположение границ земельного участка не установлено, требуется уточнение местоположения границ и площади. Участок расположен в территориальной зоне Ж-1. Предельные размеры 600/5000 кв.м.
227	81:05:1420019:62	Российская Федерация, край Пермский, м.о. Юсьвинский, п Майкор, ул Соликамская, зу 47/1б	Для ведения личного подсобного хозяйства	42	-	не определен на мсетности
228	81:05:1420019:63	Российская Федерация, край Пермский, м.о. Юсьвинский, п Майкор, ул Соликамская, зу 47/1в	Для ведения личного подсобного хозяйства	25	-	не определен на мсетности
229	81:05:1420019:69	Российская Федерация, край Пермский, м.о. Юсьвинский, п Майкор, ул Матросова, зу 43/2	Для ведения личного подсобного хозяйства	1261	1058	Местоположение границ земельного участка не установлено, требуется уточнение местоположения границ и площади. Участок расположен в территориальной зоне Ж-1. Предельные размеры 600/5000 кв.м.
230	81:05:1420019:7	Российская Федерация, край Пермский, м.о. Юсьвинский, п Майкор, ул Чехова, зу 37/1	Для ведения личного подсобного хозяйства	694	689	Местоположение границ земельного участка не установлено, требуется уточнение местоположения границ и площади. Участок расположен в территориальной зоне Ж-1. Предельные размеры 600/5000 кв.м.
231	81:05:1420019:70	Российская Федерация, край Пермский, м.о. Юсьвинский, п Майкор, ул Матросова, зу 43/1	Для ведения личного подсобного хозяйства	1182	1384	Местоположение границ земельного участка не установлено, требуется уточнение местоположения границ и площади. Участок расположен в территориальной зоне Ж-1. Предельные размеры 600/5000 кв.м.

№ п/п	Кадастровый номер земельного участка	Адрес земельного участка	Вид разрешенного использования	Площадь по документам м^2	Площадь по проекту м2	Примечание
232	81:05:1420019:74	Российская Федерация, край Пермский, м.о. Юсьвинский, п Майкор, ул Матросова, зу 41/2	для ведения личного подсобного хозяйства	600	627	Местоположение границ земельного участка не установлено, требуется уточнение местоположения границ и площади. Участок расположен в территориальной зоне Ж-1. Предельные размеры 600/5000 кв.м.
233	81:05:1420019:77	Российская Федерация, Пермский край, м.о. Юсьвинский, п. Майкор, ул. Матросова, з/у 39/2	Для ведения личного подсобного хозяйства	1124 +/-12	1115	Местоположение границ земельного участка не соответствует фактическому использованию, требуется исправление реестровой ошибки. Участок расположен в территориальной зоне Ж
234	81:05:1420019:78	Российская Федерация, Пермский край, м.о. Юсьвинский, п. Майкор, ул. Матросова, з/у 39/1	Для ведения личного подсобного хозяйства	640 +/-9	646	Местоположение границ земельного участка не соответствует фактическому использованию, требуется исправление реестровой ошибки. Участок расположен в территориальной зоне Ж
235	81:05:1420019:79	Российская Федерация, край Пермский, м.о. Юсьвинский, п Майкор, ул Матросова, зу 37/2	Для ведения личного подсобного хозяйства	563	657	Местоположение границ земельного участка не установлено, требуется уточнение местоположения границ и площади. Участок расположен в территориальной зоне Ж-1. Предельные размеры 600/5000 кв.м.
236	81:05:1420019:8	Российская Федерация, край Пермский, м.о. Юсьвинский, п Майкор, ул Соликамская, зу 55/1	Для ведения личного подсобного хозяйства	1002	884	Местоположение границ земельного участка не установлено, требуется уточнение местоположения границ и площади. Участок расположен в территориальной зоне Ж-1. Предельные размеры 600/5000 кв.м.
237	81:05:1420019:80	Российская Федерация, край Пермский, м.о. Юсьвинский, п Майкор, ул Матросова, зу 37/1	Для ведения личного подсобного хозяйства	419	415	Местоположение границ земельного участка не установлено, требуется уточнение местоположения границ и площади. Участок расположен в территориальной зоне Ж-1. Предельные размеры 600/5000 кв.м.

№ п/п	Кадастровый номер земельного участка	Адрес земельного участка	Вид разрешенного использования	Площадь по документам $м^2$	Площадь по проекту м2	Примечание
238	81:05:1420019:81	Российская Федерация, край Пермский, м.о. Юсьвинский, п Майкор, ул Соликамская, зу 41	Для ведения личного подсобного хозяйства	1399	1506	Местоположение границ земельного участка не установлено, требуется уточнение местоположения границ и площади. Участок расположен в территориальной зоне Ж-1. Предельные размеры 600/5000 кв.м.
239	81:05:1420019:82	Российская Федерация, Пермский край, м.о. Юсьвинский, п Майкор, ул Соликамская, з/у 39	Для ведения личного подсобного хозяйства	863	993	Местоположение границ земельного участка не установлено, требуется уточнение местоположения границ и площади. Участок расположен в территориальной зоне Ж-1. Предельные размеры 600/5000 кв.м.
240	81:05:1420019:83	Российская Федерация, край Пермский, муниципальный округ Юсьвинский, поселок Майкор, улица Соликамская, з/у 37	для ведения подсобного сельского хозяйства	895	1001	Местоположение границ земельного участка не установлено, требуется уточнение местоположения границ и площади. Участок расположен в территориальной зоне Ж-1. Предельные размеры 600/5000 кв.м.
241	81:05:1420019:84	Российская Федерация, Пермский край, м.о. Юсьвинский, п Майкор, ул Соликамская, з/у 35а	Для ведения личного подсобного хозяйства	948	991	Местоположение границ земельного участка не соответствует фактическому использованию, требуется исправление реестровой ошибки. Участок расположен в территориальной зоне Ж-1. Предельные размеры 600/5000 кв.м
242	81:05:1420019:85	Российская Федерация, край Пермский, муниципальный округ Юсьвинский, поселок Майкор, улица Соликамская, з/у 35	Для ведения личного подсобного хозяйства	1262	1293	Местоположение границ земельного участка не установлено, требуется уточнение местоположения границ и площади. Участок расположен в территориальной зоне Ж-1. Предельные размеры 600/5000 кв.м.
243	81:05:1420019:86	Российская Федерация, Пермский край, м.о. Юсьвинский, п Майкор, ул Соликамская, з/у 31	Для ведения личного подсобного хозяйства	1173	1479	Местоположение границ земельного участка не установлено, требуется уточнение местоположения границ и площади. Участок расположен в территориальной зоне Ж-1.

№ п/п	Кадастровый номер земельного участка	Адрес земельного участка	Вид разрешенного использования	Площадь по документам м^2	Площадь по проекту м2	Примечание
						Предельные размеры 600/5000 кв.м.
244	81:05:1420019:87	Российская Федерация, край Пермский, муниципальный округ Юсьвинский, поселок Майкор, улица Октябрьская, з/у 14	Для ведения личного подсобного хозяйства	1614	1628	Местоположение границ земельного участка не соответствует фактическому использованию, требуется исправление реестровой ошибки. Участок расположен в территориальной зоне Ж-1. Предельные размеры 600/5000 кв.м
245	81:05:1420019:88	Российская Федерация, Пермский край, м.о. Юсьвинский, п Майкор, ул Октябрьская, з/у 16	Для ведения личного подсобного хозяйства	1341	1398	Местоположение границ земельного участка не установлено, требуется уточнение местоположения границ и площади. Участок расположен в территориальной зоне Ж-1. Предельные размеры 600/5000 кв.м.
246	81:05:1420019:89	Российская Федерация, Пермский край, м.о. Юсьвинский, п Майкор, ул Октябрьская, з/у 18/2	Для ведения личного подсобного хозяйства	624 +/-9	624	Местоположение границ земельного участка установлено
247	81:05:1420019:9	Российская Федерация, край Пермский, м.о. Юсьвинский, п Майкор, ул Соликамская, зу 55/2	Для ведения личного подсобного хозяйства	522	304	Местоположение границ земельного участка не установлено, требуется уточнение местоположения границ и площади. Участок расположен в территориальной зоне Ж-1. Предельные размеры 600/5000 кв.м.
248	81:05:1420019:90	Российская Федерация, край Пермский, м.о. Юсьвинский, п Майкор, ул Октябрьская, зу 18/1	Для ведения личного подсобного хозяйства	756	790	Местоположение границ земельного участка не установлено, требуется уточнение местоположения границ и площади. Участок расположен в территориальной зоне Ж-1. Предельные размеры 600/5000 кв.м.
249	81:05:1420019:91	Российская Федерация, край Пермский, муниципальный округ Юсьвинский, поселок Майкор, улица Соликамская, з/у 37а	Для ведения личного подсобного хозяйства	1854	1887	Местоположение границ земельного участка не установлено, требуется уточнение местоположения границ и площади. Участок расположен в территориальной зоне Ж-1. Предельные размеры 600/5000 кв.м.

№ п/п	Кадастровый номер земельного участка	Адрес земельного участка	Вид разрешенного использования	Площадь по документам м^2	Площадь по проекту м2	Примечание
250	81:05:1420019:92	Российская Федерация, край Пермский, муниципальный округ Юсьвинский, поселок Майкор, улица Октябрьская, з/у 20	Для ведения личного подсобного хозяйства	38	67	Местоположение границ земельного участка не установлено, требуется уточнение местоположения границ и площади. Участок расположен в территориальной зоне Ж-1. Предельные размеры 600/5000 кв.м.
251	81:05:1420019:93	Российская Федерация, край Пермский, муниципальный округ Юсьвинский, поселок Майкор, улица Октябрьская, з/у 20	Для ведения личного подсобного хозяйства	1131	1265	Местоположение границ земельного участка не соответствует фактическому использованию, требуется исправление реестровой ошибки. Участок расположен в территориальной зоне Ж-1. Предельные размеры 600/5000 кв.м
252	81:05:1420019:94	Российская Федерация, край Пермский, муниципальный округ Юсьвинский, поселок Майкор, улица Октябрьская, з/у 22.	Для ведения личного подсобного хозяйства	1530	1422	Местоположение границ земельного участка не установлено, требуется уточнение местоположения границ и площади. Участок расположен в территориальной зоне Ж-1. Предельные размеры 600/5000 кв.м.
253	81:05:1420019:95	Российская Федерация, край Пермский, муниципальный округ Юсьвинский, поселок Майкор, улица Октябрьская, з/у 24	Для ведения личного подсобного хозяйства	1523	1444	Местоположение границ земельного участка не установлено, требуется уточнение местоположения границ и площади. Участок расположен в территориальной зоне Ж-1. Предельные размеры 600/5000 кв.м.
254	81:05:1420019:96	Пермский край, Юсьвинский р-н, п. Майкор, ул. Свердлова, дом 22	Для ведения личного подсобного хозяйства	1551	1551	Местоположение границ земельного участка установлено
255	81:05:1420019:97	Российская Федерация, край Пермский, муниципальный округ Юсьвинский, поселок Майкор, улица Свердлова, з/у 24	Для ведения личного подсобного хозяйства	1413	1069	Местоположение границ земельного участка не установлено, требуется уточнение местоположения границ и площади. Участок расположен в территориальной зоне Ж-1. Предельные размеры 600/5000 кв.м.
256	81:05:1420020:132	Пермский край, р-н	Под объекты	4,1	4.0	Местоположение границ земельного

№ п/п	Кадастровый номер земельного участка	Адрес земельного участка	Вид разрешенного использования	Площадь по документам м^2	Площадь по проекту м2	Примечание
	(входит в единое землепользование 81:05:0000000:16)	Юсьвинский, п Майкор, ЭСК №10	энергетики			участка не соответствует фактическому использованию, требуется исправление реестровой ошибки.
257	81:05:1420020:133 (входит в единое землепользование 81:05:0000000:16)	Пермский край, р-н Юсьвинский, п Майкор, ЭСК №10	Под объекты энергетики	4,1	4.0	Местоположение границ земельного участка не соответствует фактическому использованию, требуется исправление реестровой ошибки.
258	81:05:1420020:138 (входит в единое землепользование 81:05:0000000:16)	Пермский край, р-н Юсьвинский, п Майкор, ЭСК №10	Под объекты энергетики	4,1	4.0	Местоположение границ земельного участка не соответствует фактическому использованию, требуется исправление реестровой ошибки.
259	81:05:1420020:139 (входит в единое землепользование 81:05:0000000:16)	Пермский край, р-н Юсьвинский, п Майкор, ЭСК №10	Под объекты энергетики	4,1	4.0	Местоположение границ земельного участка не соответствует фактическому использованию, требуется исправление реестровой ошибки.
260	81:05:1420020:140 (входит в единое землепользование 81:05:0000000:16)	Пермский край, р-н Юсьвинский, п Майкор, ЭСК №10	Под объекты энергетики	14	14.0	Местоположение границ земельного участка не соответствует фактическому использованию, требуется исправление реестровой ошибки.
261	81:05:1420022:1	Российская Федерация, край Пермский, м.о. Юсьвинский, п Майкор, ул Соликамская, зу 48/2	Для ведения личного подсобного хозяйства	1037	1057	Местоположение границ земельного участка не установлено, требуется уточнение местоположения границ и площади. Участок расположен в территориальной зоне Ж-1. Предельные размеры 600/5000 кв.м.
262	81:05:1420022:12	Российская Федерация, край Пермский, м.о. Юсьвинский, п Майкор, ул Матросова, зу 20б	для образовательной деятельности	3471 +/-21	3443	Местоположение границ земельного участка не соответствует фактическому использованию, требуется исправление реестровой ошибки.
263	81:05:1420022:13	Российская Федерация,	Для ведения	1571 +/-14	1574	Местоположение границ земельного

№ п/п	Кадастровый номер земельного участка	Адрес земельного участка	Вид разрешенного использования	Площадь по документам м^2	Площадь по проекту м2	Примечание
		Пермский край, м.о. Юсьвинский, п. Майкор, ул. Матросова, з/у 20/1	личного подсобного хозяйства			участка не соответствует фактическому использованию, требуется исправление реестровой ошибки. Участок расположен в территориальной зоне Ж-1. Предельные размеры 600/5000 кв.м.
264	81:05:1420022:14	Российская Федерация, Пермский край, м.о. Юсьвинский, п. Майкор, ул. Матросова, з/у 20/2	Для ведения личного подсобного хозяйства	1602	1463	Местоположение границ земельного участка не установлено, требуется уточнение местоположения границ и площади. Участок расположен в территориальной зоне Ж-1. Предельные размеры 600/5000 кв.м.
265	81:05:1420022:15	Пермский край, р-н Юсьвинский, п Майкор, ул Матросова, д 22	под объекты торговли	299 +/-6	328+148 решить с перераспределением	
266	81:05:1420022:16	Российская Федерация, край Пермский, м.о. Юсьвинский, п Майкор, ул Соликамская, зу 44/1	Для ведения личного подсобного хозяйства	1008	1035	Местоположение границ земельного участка не установлено, требуется уточнение местоположения границ и площади. Участок расположен в территориальной зоне Ж-1. Предельные размеры 600/5000 кв.м.
267	81:05:1420022:17	Российская Федерация, край Пермский, м.о. Юсьвинский, п Майкор, ул Соликамская, зу 44/2	Для ведения личного подсобного хозяйства	1122	1098	Местоположение границ земельного участка не установлено, требуется уточнение местоположения границ и площади. Участок расположен в территориальной зоне Ж-1. Предельные размеры 600/5000 кв.м.
268	81:05:1420022:18	Российская Федерация, Пермский край, м.о. Юсьвинский, п. Майкор, ул. Соликамская, з/у 46	для образовательной деятельности	2523	2236	Местоположение границ земельного участка не установлено, требуется уточнение местоположения границ и площади. Участок расположен в территориальной зоне Ж-1. Предельные размеры 600/5000 кв.м.
269	81:05:1420022:2	Российская Федерация, край Пермский, м.о. Юсьвинский, п Майкор, ул Соликамская, зу	Для ведения личного подсобного	360	345	Местоположение границ земельного участка не установлено, требуется уточнение местоположения границ и

№ п/п	Кадастровый номер земельного участка	Адрес земельного участка	Вид разрешенного использования	Площадь по документам $м^2$	Площадь по проекту м2	Примечание
		48/2а	хозяйства			площади. Участок расположен в территориальной зоне Ж-1. Предельные размеры 600/5000 кв.м.
270	81:05:1420022:21	Российская Федерация, край Пермский, м.о. Юсьвинский, п Майкор, ул Чехова, зу 27/2	Для ведения личного подсобного хозяйства	807	666	Местоположение границ земельного участка не установлено, требуется уточнение местоположения границ и площади. Участок расположен в территориальной зоне Ж-1. Предельные размеры 600/5000 кв.м.
271	81:05:1420022:25	край Пермский, р-н Юсьвинский, п. Майкор, ул. Чехова, дом 23	Для ведения личного подсобного хозяйства	872	793	Местоположение границ земельного участка не установлено, требуется уточнение местоположения границ и площади. Участок расположен в территориальной зоне Ж-1. Предельные размеры 600/5000 кв.м.
272	81:05:1420022:258	Российская Федерация, Пермский край, м.о. Юсьвинский, п Майкор, ул Соликамская, з/у 44а	Для ведения личного подсобного хозяйства (приусадебный земельный участок)	61 +/-3	61	Местоположение границ земельного участка не соответствует фактическому использованию, требуется исправление реестровой ошибки. Участок расположен в территориальной зоне Ж-1. Предельные размеры 600/5000 кв.м.
273	81:05:1420022:26	Российская Федерация, Пермский край, м.о. Юсьвинский, п Майкор, ул Чехова, з/у 21	Для ведения личного подсобного хозяйства	1033	830	Местоположение границ земельного участка не установлено, требуется уточнение местоположения границ и площади. Участок расположен в территориальной зоне Ж-1. Предельные размеры 600/5000 кв.м.
274	81:05:1420022:28	Российская Федерация, край Пермский, муниципальный округ Юсьвинский, поселок Майкор, улица Чехова, з/у 17	Для ведения личного подсобного хозяйства	1048	879	Местоположение границ земельного участка не установлено, требуется уточнение местоположения границ и площади. Участок расположен в территориальной зоне Ж-1. Предельные размеры 600/5000 кв.м.
275	81:05:1420022:29	Российская Федерация, край Пермский, муниципальный	Для ведения личного	980	851	Местоположение границ земельного участка не установлено, требуется

№ п/п	Кадастровый номер земельного участка	Адрес земельного участка	Вид разрешенного использования	Площадь по документам м^2	Площадь по проекту м2	Примечание
		округ Юсьвинский, поселок Майкор, улица Чехова, з/у 15	подсобного хозяйства			уточнение местоположения границ и площади. Участок расположен в территориальной зоне Ж-1. Предельные размеры 600/5000 кв.м.
276	81:05:1420022:3	Российская Федерация, край Пермский, м.о. Юсьвинский, п Майкор, ул Соликамская, зу 48/1	Для ведения личного подсобного хозяйства	1938	1896	Местоположение границ земельного участка не установлено, требуется уточнение местоположения границ и площади. Участок расположен в территориальной зоне Ж-1. Предельные размеры 600/5000 кв.м.
277	81:05:1420022:30	Российская Федерация, Пермский край, м.о. Юсьвинский, п. Майкор, ул. Чехова, з/у 13	Для ведения личного подсобного хозяйства	978	838	Местоположение границ земельного участка не установлено, требуется уточнение местоположения границ и площади. Участок расположен в территориальной зоне Ж-1. Предельные размеры 600/5000 кв.м.
278	81:05:1420022:31	Российская Федерация, край Пермский, муниципальный округ Юсьвинский, поселок Майкор, улица Чехова, з/у 11	Для ведения личного подсобного хозяйства	942	1113	Местоположение границ земельного участка не установлено, требуется уточнение местоположения границ и площади. Участок расположен в территориальной зоне Ж-1. Предельные размеры 600/5000 кв.м.
279	81:05:1420022:32	Российская Федерация, край Пермский, м.о. Юсьвинский, п Майкор, ул Пионерская, зу 45/3.	Для ведения личного подсобного хозяйства	254	252	Местоположение границ земельного участка не соответствует фактическому использованию, требуется исправление реестровой ошибки. Участок расположен в территориальной зоне Ж-1. Предельные размеры 600/5000 кв.м.
280	81:05:1420022:33	Российская Федерация, край Пермский, муниципальный округ Юсьвинский, поселок Майкор, улица Пионерская, з/у 45/4	Для ведения личного подсобного хозяйства	269	272	Местоположение границ земельного участка не соответствует фактическому использованию, требуется исправление реестровой ошибки. Участок расположен в территориальной зоне Ж-1. Предельные размеры 600/5000 кв.м.

№ п/п	Кадастровый номер земельного участка	Адрес земельного участка	Вид разрешенного использования	Площадь по документам $м^2$	Площадь по проекту м2	Примечание
281	81:05:1420022:34	Российская Федерация, край Пермский, м.о. Юсьвинский, п Майкор, ул Пионерская, зу 45/1	Для ведения личного подсобного хозяйства	262	270	Местоположение границ земельного участка не установлено, требуется уточнение местоположения границ и площади. Участок расположен в территориальной зоне Ж-1. Предельные размеры 600/5000 кв.м.
282	81:05:1420022:35	Российская Федерация, край Пермский, м.о. Юсьвинский, п Майкор, ул Пионерская, зу 45/2	Для ведения личного подсобного хозяйства	332	302	Местоположение границ земельного участка не установлено, требуется уточнение местоположения границ и площади. Участок расположен в территориальной зоне Ж-1. Предельные размеры 600/5000 кв.м.
283	81:05:1420022:36	Российская Федерация, край Пермский, м.о. Юсьвинский, п Майкор, ул Пионерская, зу 43/4	Для ведения личного подсобного хозяйства	218	312	Местоположение границ земельного участка не установлено, требуется уточнение местоположения границ и площади. Участок расположен в территориальной зоне Ж-1. Предельные размеры 600/5000 кв.м.
284	81:05:1420022:37	Российская Федерация, край Пермский, м.о. Юсьвинский, п Майкор, ул Пионерская, зу 43/3	для ведения личного подсобного хозяйства	80	248	Местоположение границ земельного участка не установлено, требуется уточнение местоположения границ и площади. Участок расположен в территориальной зоне Ж-1. Предельные размеры 600/5000 кв.м.
285	81:05:1420022:38 (Граница участка многоконтурная. Количество контуров - 4)	Российская Федерация, край Пермский, м.о. Юсьвинский, п Майкор, ул Пионерская, зу 43/1	Для ведения личного подсобного хозяйства	304 +/-6	309	Местоположение границ земельного участка не установлено, требуется уточнение местоположения границ и площади. Участок расположен в территориальной зоне Ж-1. Предельные размеры 600/5000 кв.м.
286	81:05:1420022:39 (Граница участка многоконтурная. Количество контуров - 2)	Российская Федерация, край Пермский, м.о. Юсьвинский, п Майкор, ул Пионерская, зу 43/2.	Для ведения личного подсобного хозяйства	282	285	Местоположение границ земельного участка не установлено, требуется уточнение местоположения границ и площади. Участок расположен в

№ п/п	Кадастровый номер земельного участка	Адрес земельного участка	Вид разрешенного использования	Площадь по документам м^2	Площадь по проекту м2	Примечание
						территориальной зоне Ж-1. Предельные размеры 600/5000 кв.м.
287	81:05:1420022:4	Российская Федерация, край Пермский, м.о. Юсьвинский, п Майкор, ул Чехова, зу 31/2	Для ведения личного подсобного хозяйства	2117	1727	Местоположение границ земельного участка не установлено, требуется уточнение местоположения границ и площади. Участок расположен в территориальной зоне Ж-1. Предельные размеры 600/5000 кв.м.
288	81:05:1420022:40	Российская Федерация, край Пермский, м.о. Юсьвинский, п Майкор, ул Пионерская, зу 41/2	Для ведения личного подсобного хозяйства	602	589	Местоположение границ земельного участка не установлено, требуется уточнение местоположения границ и площади. Участок расположен в территориальной зоне Ж-1. Предельные размеры 600/5000 кв.м.
289	81:05:1420022:41	Российская Федерация, Пермский край, м.о. Юсьвинский, п. Майкор, ул. Пионерская, зу 41/1	Для ведения личного подсобного хозяйства	537	915	Местоположение границ земельного участка не соответствует фактическому использованию, требуется исправление реестровой ошибки. Участок расположен в территориальной зоне Ж-1. Предельные размеры 600/5000 кв.м.
290	81:05:1420022:42	Российская Федерация, край Пермский, м.о. Юсьвинский, п Майкор, ул Пионерская, зу 39/2	Для ведения личного подсобного хозяйства	551 +/-8	627	Местоположение границ земельного участка не соответствует фактическому использованию, требуется исправление реестровой ошибки. Участок расположен в территориальной зоне Ж-1. Предельные размеры 600/5000 кв.м.
291	81:05:1420022:43	Российская Федерация, край Пермский, м.о. Юсьвинский, п Майкор, ул Пионерская, зу 39/1	Для ведения личного подсобного хозяйства	517	611	Местоположение границ земельного участка не установлено, требуется уточнение местоположения границ и площади. Участок расположен в территориальной зоне Ж-1. Предельные размеры 600/5000 кв.м.
292	81:05:1420022:44	Российская Федерация, край Пермский, м.о. Юсьвинский, п	Для ведения личного	258	405	Местоположение границ земельного участка не установлено, требуется

№ п/п	Кадастровый номер земельного участка	Адрес земельного участка	Вид разрешенного использования	Площадь по документам м^2	Площадь по проекту м2	Примечание
		Майкор, ул Пионерская, зу 39/1б	подсобного хозяйства			уточнение местоположения границ и площади. Участок расположен в территориальной зоне Ж-1. Предельные размеры 600/5000 кв.м.
293	81:05:1420022:45	Российская Федерация, край Пермский, м.о. Юсьвинский, п Майкор, ул Матросова, зу 18/1	Для ведения личного подсобного хозяйства	394	479	Местоположение границ земельного участка не установлено, требуется уточнение местоположения границ и площади. Участок расположен в территориальной зоне Ж-1. Предельные размеры 600/5000 кв.м.
294	81:05:1420022:46	Российская Федерация, Пермский край, м.о. Юсьвинский, п Майкор, ул Матросова, з/у 18/2	Блокированная жилая застройка	755	601	Местоположение границ земельного участка не установлено, требуется уточнение местоположения границ и площади. Участок расположен в территориальной зоне Ж-1. Предельные размеры 600/5000 кв.м.
295	81:05:1420022:49	Российская Федерация, край Пермский, м.о. Юсьвинский, п Майкор, ул Чехова, зу 27/2а	Для ведения личного подсобного хозяйства	555	586	Местоположение границ земельного участка не установлено, требуется уточнение местоположения границ и площади. Участок расположен в территориальной зоне Ж-1. Предельные размеры 600/5000 кв.м.
296	81:05:1420022:53	Российская Федерация, край Пермский, муниципальный округ Юсьвинский, поселок Майкор, улица Чехова, з/у 23	Для ведения личного подсобного хозяйства	778	881	Местоположение границ земельного участка не установлено, требуется уточнение местоположения границ и площади. Участок расположен в территориальной зоне Ж-1. Предельные размеры 600/5000 кв.м.
297	81:05:1420022:54	край Пермский, р-н Юсьвинский, п. Майкор, ул. Чехова, дом 21.	Для ведения личного подсобного хозяйства	440	-	
298	81:05:1420022:57	край Пермский, р-н Юсьвинский, п. Майкор, ул. Чехова, дом 15	Для ведения личного подсобного хозяйства	435	-	Не определен на местности

№ п/п	Кадастровый номер земельного участка	Адрес земельного участка	Вид разрешенного использования	Площадь по документам м^2	Площадь по проекту м2	Примечание
299	81:05:1420022:59	край Пермский, р-н Юсьвинский, п. Майкор, ул. Чехова, дом 11	Для ведения личного подсобного хозяйства	450	-	Не определен на местности
300	81:05:1420022:6	Пермский край, р-н Юсьвинский, п. Майкор, ул. Чехова, дом 31, квартира 1	Для ведения личного подсобного хозяйства	1568 +/-14	1566	Местоположение границ земельного участка не соответствует фактическому использованию, требуется исправление реестровой ошибки. Участок расположен в территориальной зоне О-1. Предельные размеры не установлены.
301	81:05:1420022:61	Российская Федерация, край Пермский, м.о. Юсьвинский, п Майкор, ул Пионерская, зу 45/4а	Для ведения личного подсобного хозяйства	288	-	Не определен на местности
302	81:05:1420022:62	Российская Федерация, край Пермский, м.о. Юсьвинский, п Майкор, ул Пионерская, зу 45/3а	Для ведения личного подсобного хозяйства	198	-	Не определен на местности
303	81:05:1420022:63	Российская Федерация, край Пермский, м.о. Юсьвинский, п Майкор, ул Пионерская, зу 45/2а	Для ведения личного подсобного хозяйства	176	-	Не определен на местности
304	81:05:1420022:65	Российская Федерация, край Пермский, м.о. Юсьвинский, п Майкор, ул Пионерская, зу 43/4а	Для ведения личного подсобного хозяйства	217	-	Не определен на местности
305	81:05:1420022:66	Российская Федерация, край Пермский, м.о. Юсьвинский, п Майкор, ул Пионерская, зу 43/3а	Для ведения личного подсобного хозяйства	148		Не определен на местности
306	81:05:1420022:67	Российская Федерация, край Пермский, м.о. Юсьвинский, п Майкор, ул Пионерская, зу 43/2а	Для ведения личного подсобного хозяйства	159	87	Местоположение границ земельного участка не установлено, требуется уточнение местоположения границ и площади. Участок расположен в территориальной зоне Ж-1.

№ п/п	Кадастровый номер земельного участка	Адрес земельного участка	Вид разрешенного использования	Площадь по документам м^2	Площадь по проекту м2	Примечание
						Предельные размеры 600/5000 кв.м.
307	81:05:1420022:68	Российская Федерация, край Пермский, м.о. Юсьвинский, п Майкор, ул Пионерская, зу 43/1а	Для ведения личного подсобного хозяйства	170	122	Местоположение границ земельного участка не установлено, требуется уточнение местоположения границ и площади. Участок расположен в территориальной зоне Ж-1. Предельные размеры 600/5000 кв.м.
308	81:05:1420022:69	Российская Федерация, край Пермский, м.о. Юсьвинский, п Майкор, ул Пионерская, зу 41/2а	Для ведения личного подсобного хозяйства	176	150	Местоположение границ земельного участка не установлено, требуется уточнение местоположения границ и площади. Участок расположен в территориальной зоне Ж-1. Предельные размеры 600/5000 кв.м.
309	81:05:1420022:7	край Пермский, р-н Юсьвинский, п. Майкор, ул. Чехова, дом 31, квартира 1	Для ведения личного подсобного хозяйства	62	94	Местоположение границ земельного участка не установлено, требуется уточнение местоположения границ и площади. Участок расположен в территориальной зоне Ж-1. Предельные размеры 600/5000 кв.м.
310	81:05:1420022:70	Российская Федерация, край Пермский, м.о. Юсьвинский, п Майкор, ул Пионерская, зу 41/1а	Для ведения личного подсобного хозяйства	416	181	Местоположение границ земельного участка не установлено, требуется уточнение местоположения границ и площади. Участок расположен в территориальной зоне Ж-1. Предельные размеры 600/5000 кв.м.
311	81:05:1420022:73	Российская Федерация, край Пермский, м.о. Юсьвинский, п Майкор, ул Пионерская, зу 39/2а	Для ведения личного подсобного хозяйства	401	200	Местоположение границ земельного участка не установлено, требуется уточнение местоположения границ и площади. Участок расположен в территориальной зоне Ж-1. Предельные размеры 600/5000 кв.м.
312	81:05:1420022:74	Российская Федерация, край Пермский, м.о. Юсьвинский, п Майкор, ул Пионерская, зу 39/1в	Для ведения личного подсобного хозяйства	404	552	Местоположение границ земельного участка не установлено, требуется уточнение местоположения границ и площади. Участок расположен в территориальной зоне Ж-1.

№ п/п	Кадастровый номер земельного участка	Адрес земельного участка	Вид разрешенного использования	Площадь по документам м^2	Площадь по проекту м2	Примечание
						Предельные размеры 600/5000 кв.м.
313	81:05:1420022:75	Российская Федерация, край Пермский, м.о. Юсьвинский, п Майкор, ул Матросова, зу 18/2а	Для ведения личного подсобного хозяйства	365	608	Местоположение границ земельного участка не установлено, требуется уточнение местоположения границ и площади. Участок расположен в территориальной зоне Ж-1. Предельные размеры 600/5000 кв.м.
314	81:05:1420022:76	Российская Федерация, край Пермский, м.о. Юсьвинский, п Майкор, ул Матросова, зу 18/1а	Для ведения личного подсобного хозяйства	650	280	Местоположение границ земельного участка не установлено, требуется уточнение местоположения границ и площади. Участок расположен в территориальной зоне Ж-1. Предельные размеры 600/5000 кв.м.
315	81:05:1420022:78	Российская Федерация, край Пермский, м.о. Юсьвинский, п Майкор, ул Пионерская, зу 39/1а.	Для ведения личного подсобного хозяйства	404	829	Местоположение границ земельного участка не установлено, требуется уточнение местоположения границ и площади. Участок расположен в территориальной зоне Ж-1. Предельные размеры 600/5000 кв.м.
316	81:05:1420022:79	Российская Федерация, Пермский край, м.о. Юсьвинский, п. Майкор, ул. Матросова, з/у 20	для образовательной деятельности	14132 +/-42	14230	Местоположение границ земельного участка не соответствует фактическому использованию, требуется исправление реестровой ошибки.
317	81:05:1420022:80	Российская Федерация, край Пермский, муниципальный округ Юсьвинский, поселок Майкор, улица Матросова, з/у 20А	Для ведения личного подсобного хозяйства	5854	5935	Местоположение границ земельного участка не установлено, требуется уточнение местоположения границ и площади. Участок расположен в территориальной зоне Ж-1. Предельные размеры 600/5000 кв.м.
318	81:05:1420022:81	Российская Федерация, край Пермский, м.о. Юсьвинский, п Майкор, ул Чехова, зу 29/2	Для ведения личного подсобного хозяйства	1742	1871	Местоположение границ земельного участка не установлено, требуется уточнение местоположения границ и площади. Участок расположен в территориальной зоне Ж-1. Предельные размеры 600/5000 кв.м.

№ п/п	Кадастровый номер земельного участка	Адрес земельного участка	Вид разрешенного использования	Площадь по документам м^2	Площадь по проекту м2	Примечание
319	81:05:1420022:82	Пермский край, р-н Юсьвинский, п. Майкор, ул. Чехова, дом 27, квартира 1	Для ведения личного подсобного хозяйства	1209	1381	Местоположение границ земельного участка не установлено, требуется уточнение местоположения границ и площади. Участок расположен в территориальной зоне Ж-1. Предельные размеры 600/5000 кв.м.
320	81:05:1420023:104 (входит в единое землепользование 81:05:0000000:16)	Пермский край, р-н Юсьвинский, п Майкор, ЭСК №10	Под объектами энергетики	4,1	4,1	Местоположение границ земельного участка не соответствует фактическому использованию, требуется исправление реестровой ошибки.
321	81:05:1420023:105 (входит в единое землепользование 81:05:0000000:16)	Пермский край, р-н Юсьвинский, п Майкор, ЭСК №10	Под объектами энергетики	4,1	4,1	Местоположение границ земельного участка не соответствует фактическому использованию, требуется исправление реестровой ошибки.
322	81:05:1420023:106 (входит в единое землепользование 81:05:0000000:16)	Пермский край, р-н Юсьвинский, п Майкор, ЭСК №10	Под объектами энергетики	4,1	4,1	Местоположение границ земельного участка не соответствует фактическому использованию, требуется исправление реестровой ошибки.
323	81:05:1420023:107 (входит в единое землепользование 81:05:0000000:16)	Пермский край, р-н Юсьвинский, п Майкор, ЭСК №10	Под объектами энергетики	4,1	4,1	Местоположение границ земельного участка не соответствует фактическому использованию, требуется исправление реестровой ошибки.
324	81:05:1420025:93 (входит в единое землепользование 81:05:0000000:16)	Пермский край, р-н Юсьвинский, п Майкор, ЭСК №10	Под объектами энергетики	14,3	14,3	Местоположение границ земельного участка не соответствует фактическому использованию, требуется исправление реестровой ошибки.
	:ЗУ1	Российская Федерация, Пермский край, м.о. Юсьвинский, п Майкор, ул. Октябрьская	Для ведения личного подсобного хозяйства (приусадебный	-	2217	Образование земельного участка из земель государственной или муниципальной собственности. Участок расположен в территориальной зоне – зона

№ п/п	Кадастровый номер земельного участка	Адрес земельного участка	Вид разрешенного использования	Площадь по документам $м^2$	Площадь по проекту м2	Примечание
			земельный участок)			застройки малоэтажными жилыми домами Ж-1. Предельные размеры 600/5000 кв.м. Доступ к земельному участку через земли общего пользования.
	:ЗУ2	Российская Федерация, Пермский край, м.о. Юсьвинский, п Майкор, ул. Кооперативная	Для ведения личного подсобного хозяйства (приусадебный земельный участок)	-	815	Образование земельного участка из земель государственной или муниципальной собственности. Участок расположен в территориальной зоне – зона застройки малоэтажными жилыми домами Ж-1. Предельные размеры 600/5000 кв.м. Доступ к земельному участку через земли общего пользования.
	:ЗУ3	Российская Федерация, Пермский край, м.о. Юсьвинский, п Майкор, ул. О.Кошевого	Для ведения личного подсобного хозяйства (приусадебный земельный участок)	-	1464	Образование земельного участка из земель государственной или муниципальной собственности. Участок расположен в территориальной зоне – зона застройки малоэтажными жилыми домами Ж-1. Предельные размеры 600/5000 кв.м. Доступ к земельному участку через земли общего пользования.
	:ЗУ4	Российская Федерация, Пермский край, м.о. Юсьвинский, п Майкор, ул. Пушкина	Для ведения личного подсобного хозяйства (приусадебный земельный участок)	-	1446	Образование земельного участка из земель государственной или муниципальной собственности. Участок расположен в территориальной зоне – зона застройки малоэтажными жилыми домами Ж-1. Предельные размеры 600/5000 кв.м. Доступ к земельному участку через земли общего пользования.
	:ЗУ5	Российская Федерация,	Для ведения	-	1477	Образование земельного участка из

№ п/п	Кадастровый номер земельного участка	Адрес земельного участка	Вид разрешенного использования	Площадь по документам $м^2$	Площадь по проекту м2	Примечание
		Пермский край, м.о. Юсьвинский, п Майкор, ул. Ошмарина, 21	личного подсобного хозяйства (приусадебный земельный участок)			земель государственной или муниципальной собственности. Участок расположен в территориальной зоне – зона застройки малоэтажными жилыми домами Ж-1. Предельные размеры 600/5000 кв.м. Доступ к земельному участку через земли общего пользования.
	:ЗУ6	Российская Федерация, Пермский край, м.о. Юсьвинский, п Майкор	Земельные участки (территории) общего пользования (код 12.0)	-	128	Образование земельного участка из земель государственной или муниципальной собственности. Участок относится земельным участкам (территориям) общего пользования. Доступ к земельному участку через земли общего пользования. Участок расположен в территориальной зоне Зона застройки малоэтажными жилыми домами.Ж-1. Предельные размеры не установлены.
	:ЗУ7	Российская Федерация, Пермский край, м.о. Юсьвинский, п Майкор, ул. О.Кошевого	Для ведения личного подсобного хозяйства (приусадебный земельный участок)	-	762	Образование земельного участка из земель государственной или муниципальной собственности. Участок расположен в территориальной зоне – зона застройки малоэтажными жилыми домами Ж-1. Предельные размеры 600/5000 кв.м. Доступ к земельному участку через земли общего пользования.
	:ЗУ8	Российская Федерация, Пермский край, м.о. Юсьвинский, п Майкор, ул. Ошмарина	Для ведения личного подсобного хозяйства (приусадебный	-	1269	Образование земельного участка из земель государственной или муниципальной собственности. Участок расположен в территориальной зоне – зона

№ п/п	Кадастровый номер земельного участка	Адрес земельного участка	Вид разрешенного использования	Площадь по документам $м^2$	Площадь по проекту м2	Примечание
			земельный участок)			застройки малоэтажными жилыми домами Ж-1. Предельные размеры 600/5000 кв.м. Доступ к земельному участку через земли общего пользования.
	:ЗУ9	Российская Федерация, Пермский край, м.о. Юсьвинский, п Майкор, ул. Свердлова	Для ведения личного подсобного хозяйства (приусадебный земельный участок)	-	651	Образование земельного участка из земель государственной или муниципальной собственности. Участок расположен в территориальной зоне – зона застройки малоэтажными жилыми домами Ж-1. Предельные размеры 600/5000 кв.м. Доступ к земельному участку через земли общего пользования.
	:ЗУ10	Российская Федерация, Пермский край, м.о. Юсьвинский, п Майкор, ул. Матросова	Для ведения личного подсобного хозяйства (приусадебный земельный участок)	-	962	Образование земельного участка из земель государственной или муниципальной собственности. Участок расположен в территориальной зоне – зона застройки малоэтажными жилыми домами Ж-1. Предельные размеры 600/5000 кв.м. Доступ к земельному участку через земли общего пользования.
	:ЗУ11	Российская Федерация, Пермский край, м.о. Юсьвинский, п Майкор, ул. Матросова	Для ведения личного подсобного хозяйства (приусадебный земельный участок)	-	442	Образование земельного участка из земель государственной или муниципальной собственности. Участок расположен в территориальной зоне – зона застройки малоэтажными жилыми домами Ж-1. Предельные размеры 600/5000 кв.м. Доступ к земельному участку через земли общего пользования.
	:ЗУ12	Российская Федерация,	Земельные участки	-	1269	Образование земельного участка из

№ п/п	Кадастровый номер земельного участка	Адрес земельного участка	Вид разрешенного использования	Площадь по документам $м^2$	Площадь по проекту м2	Примечание
		Пермский край, м.о. Юсьвинский, п Майкор, ул.Октябрьская	(территории) общего пользования (код 12.0)			земель государственной или муниципальной собственности. Участок относится земельным участкам (территориям) общего пользования. Доступ к земельному участку через земли общего пользования. Участок расположен в территориальной зоне Зона застройки малоэтажными жилыми домами.Ж-1. Предельные размеры не установлены.
	:ЗУ13	Российская Федерация, Пермский край, м.о. Юсьвинский, п Майкор	Земельные участки (территории) общего пользования (код 12.0)	-	5548	Образование земельного участка из земель государственной или муниципальной собственности. Участок относится земельным участкам (территориям) общего пользования. Доступ к земельному участку через земли общего пользования. Участок расположен в территориальной зоне Зона застройки малоэтажными жилыми домами.Ж-1. Предельные размеры не установлены.
	:ЗУ14	Российская Федерация, Пермский край, м.о. Юсьвинский, п Майкор	Земельные участки (территории) общего пользования (код 12.0)	-	5435	Образование земельного участка из земель государственной или муниципальной собственности. Участок относится земельным участкам (территориям) общего пользования. Доступ к земельному участку через земли общего пользования. Участок расположен в территориальной зоне Зона застройки малоэтажными жилыми домами.Ж-1. Предельные размеры не установлены.
	:ЗУ15	Российская Федерация,	Земельные участки	-	4675	Образование земельного участка из

№ п/п	Кадастровый номер земельного участка	Адрес земельного участка	Вид разрешенного использования	Площадь по документам $м^2$	Площадь по проекту м2	Примечание
		Пермский край, м.о. Юсьвинский, п Майкор	(территории) общего пользования (код 12.0)			земель государственной или муниципальной собственности. Участок относится земельным участкам (территориям) общего пользования. Доступ к земельному участку через земли общего пользования. Участок расположен в территориальной зоне Зона застройки малоэтажными жилыми домами.Ж-1. Предельные размеры не установлены.
	:ЗУ16	Российская Федерация, Пермский край, м.о. Юсьвинский, п Майкор	Земельные участки (территории) общего пользования (код 12.0)	-	28	Образование земельного участка из земель государственной или муниципальной собственности. Участок относится земельным участкам (территориям) общего пользования. Доступ к земельному участку через земли общего пользования. Участок расположен в территориальной зоне Зона застройки малоэтажными жилыми домами.Ж-1. Предельные размеры не установлены.
	:ЗУ17	Российская Федерация, Пермский край, м.о. Юсьвинский, п Майкор, ул.Матросова	Для ведения личного подсобного хозяйства (приусадебный земельный участок)	-	1060	Образование земельного участка из земель государственной или муниципальной собственности. Участок расположен в территориальной зоне – зона застройки малоэтажными жилыми домами Ж-1. Предельные размеры 600/5000 кв.м. Доступ к земельному участку через земли общего пользования.
	:ЗУ18	Российская Федерация, Пермский край, м.о. Юсьвинский, п Майкор	Земельные участки (территории) общего	-	3149	Образование земельного участка из земель государственной или муниципальной собственности.

№ п/п	Кадастровый номер земельного участка	Адрес земельного участка	Вид разрешенного использования	Площадь по документам $м^2$	Площадь по проекту м2	Примечание
			пользования (код 12.0)			Участок относится земельным участкам (территориям) общего пользования. Доступ к земельному участку через земли общего пользования. Участок расположен в территориальной зоне Зона застройки малоэтажными жилыми домами.Ж-1. Предельные размеры не установлены.
	:ЗУ19	Российская Федерация, Пермский край, м.о. Юсьвинский, п Майкор	Земельные участки (территории) общего пользования (код 12.0)	-	1964	Образование земельного участка из земель государственной или муниципальной собственности. Участок относится земельным участкам (территориям) общего пользования. Доступ к земельному участку через земли общего пользования. Участок расположен в территориальной зоне Зона застройки малоэтажными жилыми домами.Ж-1. Предельные размеры не установлены.
	:ЗУ20	Российская Федерация, Пермский край, м.о. Юсьвинский, п Майкор, ул. Матросова	Земельные участки (территории) общего пользования (код 12.0)	-	6166	Образование земельного участка из земель государственной или муниципальной собственности. Участок относится земельным участкам (территориям) общего пользования. Доступ к земельному участку через земли общего пользования. Участок расположен в территориальной зоне Зона застройки малоэтажными жилыми домами.Ж-1. Предельные размеры не установлены.
	:ЗУ21	Российская Федерация, Пермский край, м.о. Юсьвинский, п Майкор, ул.	Земельные участки (территории)	-	1854	Образование земельного участка из земель государственной или муниципальной собственности.

№ п/п	Кадастровый номер земельного участка	Адрес земельного участка	Вид разрешенного использования	Площадь по документам $м^2$	Площадь по проекту м2	Примечание
		Свердлова	общего пользования (код 12.0)			Участок относится земельным участкам (территориям) общего пользования. Доступ к земельному участку через земли общего пользования. Участок расположен в территориальной зоне Зона застройки малоэтажными жилыми домами.Ж-1. Предельные размеры не установлены.
	:ЗУ22	Российская Федерация, Пермский край, м.о. Юсьвинский, п Майкор, ул. Соликамская	Земельные участки (территории) общего пользования (код 12.0)	-	52	Образование земельного участка из земель государственной или муниципальной собственности. Участок относится земельным участкам (территориям) общего пользования. Доступ к земельному участку через земли общего пользования. Участок расположен в территориальной зоне Зона застройки малоэтажными жилыми домами.Ж-1. Предельные размеры не установлены.
	:ЗУ23	Российская Федерация, Пермский край, м.о. Юсьвинский, п Майкор, ул. Ленина	Для ведения личного подсобного хозяйства (приусадебный земельный участок)	-	1214	Образование земельного участка из земель государственной или муниципальной собственности. Участок расположен в территориальной зоне – зона застройки малоэтажными жилыми домами Ж-1. Предельные размеры 600/5000 кв.м. Доступ к земельному участку через земли общего пользования.
	:ЗУ24	Российская Федерация, Пермский край, м.о. Юсьвинский, п Майкор, ул. Трудовая	Для ведения личного подсобного хозяйства (приусадебный	-	502	Образование земельного участка из земель государственной или муниципальной собственности. Участок расположен в территориальной зоне – зона

№ п/п	Кадастровый номер земельного участка	Адрес земельного участка	Вид разрешенного использования	Площадь по документам $м^2$	Площадь по проекту м2	Примечание
			земельный участок)			застройки малоэтажными жилыми домами Ж-1. Предельные размеры 600/5000 кв.м. Доступ к земельному участку через земли общего пользования.
	:ЗУ25	Российская Федерация, Пермский край, м.о. Юсьвинский, п Майкор, ул. Ленина	Для ведения личного подсобного хозяйства (приусадебный земельный участок)	-	1114	Образование земельного участка из земель государственной или муниципальной собственности. Участок расположен в территориальной зоне – зона застройки малоэтажными жилыми домами Ж-1. Предельные размеры 600/5000 кв.м. Доступ к земельному участку через земли общего пользования.
	:ЗУ26	Российская Федерация, Пермский край, м.о. Юсьвинский, п Майкор, ул. Малышева	Земельные участки (территории) общего пользования (код 12.0)	-	14085	Образование земельного участка из земель государственной или муниципальной собственности. Участок относится к земельным участкам (территориям) общего пользования. Доступ к земельному участку через земли общего пользования. Участок расположен в территориальной зоне Зона застройки малоэтажными жилыми домами Ж-1. Предельные размеры не установлены.
	:ЗУ27	Российская Федерация, Пермский край, м.о. Юсьвинский, п Майкор, ул. Ленина	Земельные участки (территории) общего пользования (код 12.0)	-	9864	Образование земельного участка из земель государственной или муниципальной собственности. Участок относится к земельным участкам (территориям) общего пользования. Доступ к земельному участку через земли общего пользования. Участок расположен в территориальной зоне Зона застройки малоэтажными жилыми домами Ж-1.

№ п/п	Кадастровый номер земельного участка	Адрес земельного участка	Вид разрешенного использования	Площадь по документам м^2	Площадь по проекту м2	Примечание
						Предельные размеры не установлены.
	:ЗУ28	Российская Федерация, Пермский край, м.о. Юсьвинский, п Майкор	Земельные участки (территории) общего пользования (код 12.0)	-	7371	Образование земельного участка из земель государственной или муниципальной собственности. Участок относится к земельным участкам (территориям) общего пользования. Доступ к земельному участку через земли общего пользования. Участок расположен в территориальной зоне Зона застройки малоэтажными жилыми домами Ж-1. Предельные размеры не установлены.
	:ЗУ29	Российская Федерация, Пермский край, м.о. Юсьвинский, п Майкор, ул. Кооперативная	Земельные участки (территории) общего пользования (код 12.0)	-	4385	Образование земельного участка из земель государственной или муниципальной собственности. Участок относится к земельным участкам (территориям) общего пользования. Доступ к земельному участку через земли общего пользования. Участок расположен в территориальной зоне Зона застройки малоэтажными жилыми домами Ж-1. Предельные размеры не установлены.
	:ЗУ30	Российская Федерация, Пермский край, м.о. Юсьвинский, п Майкор, ул. Пушкина	Земельные участки (территории) общего пользования (код 12.0)	-	1091	Образование земельного участка из земель государственной или муниципальной собственности. Участок относится к земельным участкам (территориям) общего пользования. Доступ к земельному участку через земли общего пользования. Участок расположен в территориальной зоне Зона застройки малоэтажными жилыми домами Ж-1. Предельные размеры не установлены.
	:ЗУ31	Российская Федерация, Пермский край, м.о.	Земельные участки (территории)	-	7574	Образование земельного участка из земель государственной или

№ п/п	Кадастровый номер земельного участка	Адрес земельного участка	Вид разрешенного использования	Площадь по документам м^2	Площадь по проекту м2	Примечание
		Юсьвинский, п Майкор, ул. Чехова	общего пользования (код 12.0)			муниципальной собственности. Участок относится земельным участкам (территориям) общего пользования. Доступ к земельному участку через земли общего пользования. Участок расположен в территориальной зоне Зона застройки малоэтажными жилыми домами.Ж-1. Предельные размеры не установлены.
	:ЗУ32	Российская Федерация, Пермский край, м.о. Юсьвинский, п Майкор, ул. Октябрьская	Земельные участки (территории) общего пользования (код 12.0)	-	5421	Образование земельного участка из земель государственной или муниципальной собственности. Участок относится земельным участкам (территориям) общего пользования. Доступ к земельному участку через земли общего пользования. Участок расположен в территориальной зоне Зона застройки малоэтажными жилыми домами.Ж-1. Предельные размеры не установлены.
	:ЗУ33	Российская Федерация, Пермский край, м.о. Юсьвинский, п Майкор, ул. Чехова	Земельные участки (территории) общего пользования (код 12.0)	-	39	Образование земельного участка из земель государственной или муниципальной собственности. Участок относится земельным участкам (территориям) общего пользования. Доступ к земельному участку через земли общего пользования. Участок расположен в территориальной зоне Зона застройки малоэтажными жилыми домами.Ж-1. Предельные размеры не установлены.
	:ЗУ34	Российская Федерация, Пермский край, м.о.	Земельные участки (территории)	-	569	Образование земельного участка из земель государственной или

№ п/п	Кадастровый номер земельного участка	Адрес земельного участка	Вид разрешенного использования	Площадь по документам м^2	Площадь по проекту м2	Примечание
		Юсьвинский, п Майкор, ул. Октябрьская	общего пользования (код 12.0)			муниципальной собственности. Участок относится земельным участкам (территориям) общего пользования. Доступ к земельному участку через земли общего пользования. Участок расположен в территориальной зоне Зона застройки малоэтажными жилыми домами.Ж-1. Предельные размеры не установлены.
	:ЗУ35	Российская Федерация, Пермский край, м.о. Юсьвинский, п Майкор, ул. Соликамская	Земельные участки (территории) общего пользования (код 12.0)	-	13476	Образование земельного участка из земель государственной или муниципальной собственности. Участок относится земельным участкам (территориям) общего пользования. Доступ к земельному участку через земли общего пользования. Участок расположен в территориальной зоне Зона застройки малоэтажными жилыми домами.Ж-1. Предельные размеры не установлены.
	:ЗУ36	Российская Федерация, Пермский край, м.о. Юсьвинский, п Майкор	Земельные участки (территории) общего пользования (код 12.0)	-	2748	Образование земельного участка из земель государственной или муниципальной собственности. Участок относится земельным участкам (территориям) общего пользования. Доступ к земельному участку через земли общего пользования. Участок расположен в территориальной зоне Зона застройки малоэтажными жилыми домами.Ж-1. Предельные размеры не установлены.
	:ЗУ37	Российская Федерация, Пермский край, м.о.	Земельные участки (территории)	-	6323	Образование земельного участка из земель государственной или

№ п/п	Кадастровый номер земельного участка	Адрес земельного участка	Вид разрешенного использования	Площадь по документам м^2	Площадь по проекту м2	Примечание
		Юсьвинский, п Майкор, ул. Матросова	общего пользования (код 12.0)			муниципальной собственности. Участок относится земельным участкам (территориям) общего пользования. Доступ к земельному участку через земли общего пользования. Участок расположен в территориальной зоне Зона застройки малоэтажными жилыми домами.Ж-1. Предельные размеры не установлены.
	:ЗУ38	Российская Федерация, Пермский край, м.о. Юсьвинский, п Майкор, ул. Пионерская	Земельные участки (территории) общего пользования (код 12.0)	-	1418	Образование земельного участка из земель государственной или муниципальной собственности. Участок относится земельным участкам (территориям) общего пользования. Доступ к земельному участку через земли общего пользования. Участок расположен в территориальной зоне Зона застройки малоэтажными жилыми домами.Ж-1. Предельные размеры не установлены.
	:ЗУ39	Российская Федерация, Пермский край, м.о. Юсьвинский, п Майкор, ул. Пионерская	Земельные участки (территории) общего пользования (код 12.0)	-	35	Образование земельного участка из земель государственной или муниципальной собственности. Участок относится земельным участкам (территориям) общего пользования. Доступ к земельному участку через земли общего пользования. Участок расположен в территориальной зоне Зона застройки малоэтажными жилыми домами.Ж-1. Предельные размеры не установлены.
	:ЗУ40	Российская Федерация, Пермский край, м.о.	Земельные участки (территории)		25	Образование земельного участка из земель государственной или

№ п/п	Кадастровый номер земельного участка	Адрес земельного участка	Вид разрешенного использования	Площадь по документам $м^2$	Площадь по проекту м2	Примечание
		Юсьвинский, п Майкор, ул. Пионерская	общего пользования (код 12.0)			муниципальной собственности. Участок относится земельным участкам (территориям) общего пользования. Доступ к земельному участку через земли общего пользования. Участок расположен в территориальной зоне Зона застройки малоэтажными жилыми домами.Ж-1. Предельные размеры не установлены.
	:ЗУ41	Российская Федерация, Пермский край, м.о. Юсьвинский, п Майкор, ул. Пионерская	Земельные участки (территории) общего пользования (код 12.0)	-	57	Образование земельного участка из земель государственной или муниципальной собственности. Участок относится земельным участкам (территориям) общего пользования. Доступ к земельному участку через земли общего пользования. Участок расположен в территориальной зоне Зона застройки малоэтажными жилыми домами.Ж-1. Предельные размеры не установлены.
	:ЗУ42	Российская Федерация, Пермский край, м.о. Юсьвинский, п Майкор, ул. Чехова	Ведение огородничества	-	253	Образование земельного участка из земель государственной или муниципальной собственности. Участок расположен в территориальной зоне – зона застройки малоэтажными жилыми домами Ж-1. Предельные параметры не подлежат установлению. Доступ к земельному участку через земли общего пользования.
	:ЗУ43	Российская Федерация, Пермский край, м.о. Юсьвинский, п Майкор, ул. Матросова	Для ведения личного подсобного хозяйства	-	890	Образование земельного участка из земель государственной или муниципальной собственности. Участок расположен в

№ п/п	Кадастровый номер земельного участка	Адрес земельного участка	Вид разрешенного использования	Площадь по документам м^2	Площадь по проекту м2	Примечание
			(приусадебный земельный участок)			территориальной зоне – зона застройки малоэтажными жилыми домами Ж-1. Предельные размеры 600/5000 кв.м. Доступ к земельному участку через земли общего пользования.
	:ЗУ44	Российская Федерация, Пермский край, м.о. Юсьвинский, п Майкор, ул. Чехова	Для ведения личного подсобного хозяйства (приусадебный земельный участок)	-	1169	Образование земельного участка из земель государственной или муниципальной собственности. Участок расположен в территориальной зоне – зона застройки малоэтажными жилыми домами Ж-1. Предельные размеры 600/5000 кв.м. Доступ к земельному участку через земли общего пользования.
	:ЗУ45	Российская Федерация, Пермский край, м.о. Юсьвинский, п Майкор, ул. Чехова	Для ведения личного подсобного хозяйства (приусадебный земельный участок)	-	2407	Образование земельного участка из земель государственной или муниципальной собственности. Участок расположен в территориальной зоне – зона застройки малоэтажными жилыми домами Ж-1. Предельные размеры 600/5000 кв.м. Доступ к земельному участку через земли общего пользования.
	:ЗУ46	Российская Федерация, Пермский край, м.о. Юсьвинский, п Майкор, ул. Чехова	Для ведения личного подсобного хозяйства (приусадебный земельный участок)	-	836	Образование земельного участка из земель государственной или муниципальной собственности. Участок расположен в территориальной зоне – зона застройки малоэтажными жилыми домами Ж-1. Предельные размеры 600/5000 кв.м. Доступ к земельному участку через земли общего пользования.

КАТАЛОГ КООРДИНАТ КРАСНЫХ ЛИНИЙ

Таблица 2

№№ точек	X	Y
1	629160,06	2211723,6
2	629174,02	2211699,47
3	629182,02	2211684,56
4	629191,49	2211667
5	629198,07	2211648,92
6	629158,14	2211628,76
7	629144,38	2211622,38
8	629109,02	2211605,9
9	629108,71	2211605,31
10	629085,68	2211588,09
11	629075,85	2211580,46
12	629074,59	2211582,08
13	629069,43	2211578,24
14	629065,61	2211582,96
15	629064	2211582,07
16	629059,13	2211588,76
17	629054,19	2211596
18	629053,98	2211597,89
19	629048,67	2211606,25
20	629040,73	2211615,3
21	629032,94	2211625,87
22	629020,6	2211641
23	629014,17	2211647,76
24	629008,67	2211654,58
25	629006,99	2211661,18
26	629008,16	2211663,26
27	629019,75	2211671,98
28	629033,76	2211680,11
29	629054,66	2211690,64
30	629058,51	2211691,25
31	629065,7	2211689,44
32	629075,5	2211695,12
33	629093,24	2211702,61
34	629101,69	2211706,61
35	629229,41	2211747,53
36	629165,16	2211724,46
37	629181,71	2211692,39
38	629186,82	2211683,86
39	629204,27	2211652,28
40	629218,76	2211657,12
41	629219,7	2211654,1
42	629227,59	2211656,73
43	629235,68	2211659,56
44	629233,84	2211664,05
45	629254,03	2211672,8
46	629239,89	2211717,5
47	629307,51	2211776,39
48	629297,64	2211772,39
49	629288,71	2211769,65
50	629280,22	2211766,96
51	629269,88	2211764,12
52	629260,51	2211760,91
53	629238,31	2211755,22
54	629250,48	2211713,89
55	629260,97	2211673,21
56	629285,37	2211680,64
57	629294,81	2211683,5

58	629298,97	2211684,77
59	629305,03	2211686,25
60	629313,64	2211689,14
61	629322,24	2211690,56
62	629332,58	2211694,59
63	629346,43	2211700,03
64	629344,46	2211704,86
65	629343,06	2211715,04
66	629339,49	2211723,34
67	629328,66	2211740,26
68	629327,24	2211741,27
69	629073,8	2211798,56
70	629046,08	2211793,56
71	629025,36	2211789,56
72	629025,71	2211786,52
73	628999,29	2211781,52
74	628996,09	2211783,49
75	628984,7	2211781,05
76	628979,61	2211779,5
77	628959,46	2211775,82
78	628951,25	2211774,69
79	628941,93	2211772,65
80	628946	2211751,01
81	628947,14	2211747,58
82	628948,32	2211739,51
83	628951,85	2211724,45
84	628953,78	2211716,37
85	628952,84	2211716,12
86	628954,22	2211711,01
87	628956,47	2211704,73
88	628961,33	2211685,87
89	628964,73	2211672,66
90	628967,62	2211673,85
91	628968,68	2211668,19
92	628970,6	2211659,71
93	628966,03	2211658,43
94	628968,57	2211652,1
95	628970,33	2211649,4
96	628973	2211649,76
97	628981,08	2211651,99
98	628992,73	2211657,13
99	629009,14	2211675
100	629042,94	2211695,73
101	629082,31	2211714,95
102	629087,02	2211720,82
103	629090,48	2211726,59
104	629085,63	2211754,96
105	629082,37	2211768,34
106	629079,44	2211781,74
107	629076,95	2211792,47
108	629222,22	2211826,77
109	629213,21	2211825,07
110	629210,66	2211824,37
111	629187,15	2211819,77
112	629186,73	2211820,68
113	629167,73	2211816,37
114	629165,98	2211817,12
115	629140,74	2211811,44
116	629115,96	2211806,57
117	629093,69	2211802,42
118	629090,32	2211801,77
119	629093,56	2211786,03

120	629091,26	2211784,1
121	629097,86	2211750,68
122	629099,93	2211740,21
123	629102,36	2211725,74
124	629104,57	2211722,79
125	629153,78	2211736,42
126	629162,4	2211739,19
127	629161,75	2211741,12
128	629172,81	2211745,54
129	629182,5	2211749,46
130	629183,14	2211747,54
131	629193,13	2211751,81
132	629219,51	2211760,54
133	629218,45	2211764,03
134	629232,89	2211768,2
135	629227,07	2211794,88
136	629227,05	2211811,68
137	629225,53	2211824,48
138	629258,49	2211873,58
139	629243,84	2211872,27
140	629235,25	2211871,77
141	629233,41	2211865,91
142	629232,4	2211861,18
143	629232,26	2211857,67
144	629232,59	2211851,3
145	629232,35	2211841,06
146	629231,48	2211836,04
147	629231,73	2211829,18
148	629232,41	2211815,28
149	629232,04	2211801,75
150	629232,62	2211791,79
151	629233,75	2211782,73
152	629237,4	2211766,61
153	629247,25	2211769,21
154	629257,43	2211772,58
155	629264,88	2211774,37
156	629270,19	2211776,31
157	629285,25	2211781,63
158	629294,41	2211784,44
159	629304,52	2211788,23
160	629299,4	2211799,13
161	629292,54	2211811,65
162	629288,58	2211821,69
163	629283,18	2211831
164	629279,67	2211829,94
165	629270,49	2211847,85
166	629055,63	2211977,22
167	629053,73	2211971,21
168	629062,98	2211922,21
169	629069,33	2211895,08
170	629072,94	2211873,01
171	629077,39	2211848,93
172	629085,07	2211812,94
173	629088,56	2211813,54
174	629088,68	2211812,38
175	629109,99	2211816,49
176	629137,19	2211822,6
177	629164,04	2211827,12
178	629190,69	2211831,27
179	629211,42	2211835,19
180	629219,47	2211837,59
181	629216,28	2211853,63

182	629221,02	2211854,93
183	629216,96	2211871,82
184	629212,14	2211898,15
185	629209,56	2211909,53
186	629212,16	2211910,15
187	629211,1	2211914,25
188	629214,21	2211915,14
189	629211,66	2211924,08
190	629205,07	2211926,5
191	629204,42	2211924,3
192	629188,63	2211929,07
193	629187,32	2211928,14
194	629181,09	2211930,82
195	629172,87	2211933,74
196	629171,35	2211934,08
197	629164,41	2211936,89
198	629155,17	2211940,65
199	629139,4	2211946,61
200	629131,08	2211949,9
201	629115,97	2211955,9
202	629098,47	2211961,6
203	629075,93	2211970,23
204	628915,64	2212021,25
205	628901,62	2212020,23
206	628893,08	2212018,56
207	628893,23	2212017,53
208	628895,37	2212003,44
209	628897,29	2212003,69
210	628901,14	2211982,48
211	628901,74	2211978,42
212	628904,79	2211962,13
213	628906,15	2211952,45
214	628906,49	2211950,46
215	628906,88	2211948,05
216	628909,92	2211933,49
217	628912,76	2211923,97
218	628914,74	2211917,65
219	628917,71	2211900,91
220	628920,73	2211884,42
221	628926,61	2211884,41
222	628932,75	2211885,47
223	628966,71	2211890,62
224	628969,77	2211890,97
225	628971,77	2211892,4
226	628984,23	2211895,02
227	628995,12	2211897
228	628995,19	2211884,16
229	628966,88	2211880,2
230	628922,19	2211873,31
231	628926,39	2211854,76
232	628927,27	2211851,09
233	628928,61	2211845,41
234	628926,97	2211838,82
235	628928,93	2211829,27
236	628930,89	2211821,25
237	628932,46	2211813,75
238	628936,02	2211811,65
239	628936,81	2211808,38
240	628936,82	2211803,44
241	628937,12	2211799,13
242	628940,14	2211786,24
243	628966,13	2211792,25

244	628982,95	2211795
245	628983,31	2211792,78
246	628992,83	2211794,69
247	628992,61	2211796,32
248	629001,66	2211798,11
249	629023,45	2211801,69
250	629054,73	2211807,64
251	629067,19	2211810,01
252	629064,91	2211821,22
253	629062,77	2211831,72
254	629066,58	2211832,58
255	629064,53	2211846,26
256	629062,76	2211855,44
257	629062,08	2211867,44
258	629060	2211879,65
259	629058,91	2211879,45
260	629057,6	2211886,4
261	629055,17	2211886,01
262	629053,41	2211892,24
263	629051,88	2211901,98
264	629050,26	2211901,89
265	629048,88	2211911,52
266	629045,69	2211927,42
267	629044,68	2211931,33
268	629042,85	2211941,33
269	629041,34	2211951,74
270	629045,19	2211952,28
271	629039,52	2211977,16
272	629037,72	2211987,93
273	629023,04	2211990,89
274	629015,25	2211992,62
275	629006,01	2211994,69
276	628998,11	2211998,46
277	628992,68	2212000,22
278	628987,38	2212001,63
279	628981,42	2212004,99
280	628967,81	2212010,67
281	628961,96	2212013,16
282	628960,23	2212011,41
283	628946,4	2212016,97
284	628939,37	2212019,36
285	628935,41	2212020,01
286	628919,84	2212020,13
287	629109,96	2212144,44
288	629106,68	2212134,98
289	629103,94	2212127,09
290	629100,04	2212116,39
291	629096,66	2212107,3
292	629093,92	2212099,57
293	629087,54	2212081,47
294	629081,45	2212063,95
295	629075,65	2212047,28
296	629070,44	2212031,3
297	629065,65	2212018,28
298	629056,75	2211991,59
299	629065,4	2211988,28
300	629083,23	2211982,38
301	629101,33	2211976,02
302	629117,56	2211970,21
303	629123,57	2211968,07
304	629136,01	2211963,89
305	629152,33	2211958,41

306	629169,67	2211952,02
307	629185,52	2211946,88
308	629192,91	2211944,03
309	629199,77	2211940,69
310	629208,38	2211937,68
311	629215,41	2211935,38
312	629228,77	2211931,2
313	629237,76	2211928,45
314	629242,84	2211926,75
315	629249,47	2211924,72
316	629252,1	2211933,17
317	629245,88	2211935,09
318	629252,09	2211953,63
319	629258,34	2211968,96
320	629263,95	2211982,52
321	629271,23	2212000,16
322	629272,86	2212004,32
323	629278,92	2212019,06
324	629283,03	2212029,6
325	629285,59	2212035,1
326	629259,7	2212047,98
327	629261,89	2212053,74
328	629288,4	2212043,16
329	629290,97	2212049,57
330	629302,33	2212074,35
331	629288,06	2212079,36
332	629276,03	2212084,14
333	629268,07	2212085,93
334	629254,12	2212091,36
335	629236,01	2212097,76
336	629228,68	2212100,61
337	629218,64	2212104,78
338	629200,9	2212110,8
339	629183,14	2212117,52
340	629166,01	2212123,97
341	629147,54	2212130,91
342	629131,99	2212137,13
343	628871,35	2212231,92
344	628863,78	2212223,02
345	628864,89	2212192,02
346	628864,85	2212186,32
347	628866,15	2212177,79
348	628868,57	2212157,86
349	628869,15	2212154,69
350	628869,07	2212154,37
351	628869,13	2212153,65
352	628871,3	2212141,92
353	628875,45	2212123,87
354	628881,12	2212090,48
355	628885,64	2212061,31
356	628885,88	2212059,07
357	628886	2212057,05
358	628886,27	2212054,35
359	628888,49	2212044,47
360	628891,46	2212029,71
361	628901,22	2212031,45
362	628916,09	2212033,99
363	628928,67	2212033,82
364	628935,78	2212033,74
365	628957,14	2212026,38
366	628961,1	2212024,94
367	628982,92	2212016,97

368	628993,88	2212013,4
369	629004,54	2212009,83
370	629035,33	2211999,09
371	629043,77	2212019,37
372	629051,14	2212038,03
373	629056,48	2212052,99
374	629062,33	2212070,3
375	629065,78	2212080,16
376	629067,85	2212088,2
377	629074,03	2212106,65
378	629080,22	2212124,4
379	629082,08	2212124,03
380	629088,63	2212141,67
381	629092,75	2212152,48
382	629059,22	2212164,72
383	629029,19	2212175,58
384	629023,19	2212177,16
385	629011,13	2212181,75
386	629002,63	2212184,06
387	628981,56	2212192,03
388	628966,7	2212197,94
389	628958,99	2212166,83
390	628961,31	2212165,76
391	628953,42	2212133,38
392	628947,32	2212134,68
393	628946,44	2212131,34
394	628944,38	2212131,82
395	628948,21	2212153,85
396	628955,35	2212183,53
397	628961,7	2212201,97
398	628952,41	2212205,97
399	628953,92	2212210,43
400	628945,59	2212213,71
401	628944,49	2212210,83
402	628937	2212214,18
403	628922,74	2212220,22
404	628909,25	2212224,5
405	629193,16	2212285,01
406	629155,67	2212282,64
407	629149,12	2212282,96
408	629112,73	2212280,51
409	629112,44	2212277,9
410	629114,57	2212263,14
411	629115,2	2212258,41
412	629116,85	2212243,81
413	629117,9	2212234,57
414	629118,16	2212233,52
415	629118,65	2212229,88
416	629118,89	2212229,86
417	629119,16	2212224,98
418	629119,59	2212222,85
419	629120,84	2212215,05
420	629122,58	2212213,13
421	629124,74	2212208,12
422	629126,68	2212204,3
423	629127,08	2212203,88
424	629132,47	2212193,84
425	629135,87	2212190,54
426	629137,61	2212191,94
427	629138,48	2212190,35
428	629136,91	2212187,16
429	629142,09	2212184,3

430	629142,52	2212183,61
431	629166,64	2212170,23
432	629176,23	2212165,14
433	629188,49	2212158,62
434	629228,48	2212136,23
435	629235,95	2212132,45
436	629237,9	2212131,1
437	629247,44	2212125,55
438	629261,86	2212118,3
439	629292,38	2212101,64
440	629296,64	2212101,83
441	629301,04	2212103,69
442	629290,69	2212142,09
443	629288,57	2212149,14
444	629277,73	2212188,97
445	629272,15	2212207,31
446	629271,59	2212207,26
447	629271,42	2212208,6
448	629266,22	2212207,84
449	629266,41	2212205,98
450	629262,1	2212205,51
451	629261,69	2212205,51
452	629261,63	2212208,81
453	629261,24	2212212,56
454	629261,99	2212213
455	629261,59	2212214,81
456	629262,79	2212212,42
457	629267,75	2212214,33
458	629267,08	2212216,76
459	629267,32	2212217,15
460	629265,89	2212222,37
461	629264,02	2212232,07
462	629260,76	2212231,63
463	629259,97	2212235,33
464	629262,95	2212235,82
465	629259,73	2212249,94
466	629258,92	2212253,33
467	629253,13	2212252,5
468	629253,16	2212254,24
469	629236,07	2212251,8
470	629232,58	2212263,83
471	629225,04	2212260,59
472	629227,88	2212250,63
473	629224,85	2212250,19
474	629218,36	2212247
475	629210,33	2212242,65
476	629199,96	2212242,05
477	628186,37	2212342,09
478	628177,55	2212340,3
479	628169,02	2212337,64
480	628159,37	2212338,04
481	628159,2	2212334,17
482	628122,89	2212336,13
483	628121,86	2212335,8
484	628120,08	2212333,69
485	628118,81	2212330,57
486	628117,32	2212324,88
487	628116,42	2212316,57
488	628115,87	2212305,49
489	628116	2212299,04
490	628116,17	2212295,15
491	628116,83	2212288,61

492	628114,16	2212288,61
493	628112,09	2212288,72
494	628111,4	2212282,82
495	628113,59	2212273,11
496	628117,51	2212255,83
497	628119,04	2212252,94
498	628121,79	2212240,81
499	628126,37	2212236,81
500	628130,51	2212224,79
501	628138,17	2212211,36
502	628139,26	2212211,2
503	628139,47	2212210,66
504	628144,97	2212203,83
505	628146,53	2212200,95
506	628154,18	2212178
507	628154,57	2212173,61
508	628158,02	2212171,79
509	628161,63	2212173,5
510	628180,23	2212131,88
511	628183,62	2212129
512	628203,9	2212139,01
513	628200,37	2212149,79
514	628197,44	2212156,25
515	628188,1	2212184,72
516	628189,8	2212184,78
517	628190,04	2212188,98
518	628192,61	2212188,92
519	628193,93	2212204,35
520	628195,3	2212219,52
521	628195,61	2212223,51
522	628199,3	2212260,5
523	628201,85	2212269,78
524	628204,3	2212281,65
525	628201,13	2212284,53
526	628203,76	2212293,31
527	628206,38	2212309,38
528	628205,87	2212310,12
529	628208,54	2212323,32
530	628214,03	2212322,74
531	628216,08	2212340,02
532	628321,92	2212351,74
533	628310,71	2212349,23
534	628306,98	2212347,61
535	628283,59	2212343,53
536	628283,06	2212345,46
537	628278,41	2212344,43
538	628270,07	2212342,43
539	628239,82	2212337,13
540	628237,13	2212335,14
541	628226,3	2212306,23
542	628226,28	2212305,56
543	628219,76	2212281,26
544	628216,79	2212277,26
545	628213,22	2212258,79
546	628210,74	2212251,74
547	628208,72	2212239,09
548	628206,85	2212226,63
549	628205,06	2212200,37
550	628203,05	2212200,13
551	628200,18	2212190,69
552	628199,65	2212178,71
553	628203,43	2212167,77

554	628206,92	2212158,86
555	628211,49	2212155,49
556	628217,36	2212155,4
557	628222,34	2212156,92
558	628227,98	2212157,53
559	628244,62	2212162,86
560	628247,96	2212164,79
561	628249,21	2212162,13
562	628259,35	2212164,64
563	628273,76	2212170,58
564	628285,22	2212172,29
565	628295,47	2212174,16
566	628294,97	2212177,53
567	628316,53	2212180,88
568	628356,42	2212190,18
569	628349,61	2212222,37
570	628353,2	2212223,09
571	628350,59	2212238,13
572	628346,56	2212257,26
573	628349,51	2212258,12
574	628345,76	2212275,11
575	628338,28	2212284,55
576	628334,96	2212300,01
577	628331,18	2212316,51
578	628327,96	2212315,74
579	628323,68	2212337,18
580	628323,46	2212344,73
581	628423,25	2212371,87
582	628398,53	2212367,73
583	628396,09	2212365,38
584	628392,59	2212365,46
585	628352,79	2212355,06
586	628356,31	2212337,98
587	628360,42	2212321,66
588	628358,78	2212315,22
589	628363,54	2212292,33
590	628368,15	2212272,08
591	628371,52	2212273,03
592	628374,86	2212256,77
593	628374,26	2212253,36
594	628375,84	2212246,31
595	628377,19	2212237,97
596	628373,44	2212237,19
597	628375,88	2212227,23
598	628377,85	2212227,62
599	628386,35	2212194,15
600	628402,86	2212194,85
601	628421,83	2212197,11
602	628438,23	2212200,16
603	628445,13	2212206,79
604	628450,75	2212215,85
605	628453,65	2212227,82
606	628455,62	2212237,05
607	628457,07	2212249,18
608	628456,66	2212255,26
609	628454,15	2212270,52
610	628451,06	2212286,14
611	628444,46	2212306,88
612	628439,8	2212328,71
613	628436,97	2212338,66
614	628433,24	2212347,56
615	628431,89	2212351,87

616	628428,8	2212362,4
617	628426,69	2212367,84
618	628425,64	2212369,69
619	628462,46	2212384,75
620	628448,81	2212382,21
621	628450,15	2212376,11
622	628445,41	2212375,33
623	628444,67	2212379,19
624	628439,12	2212378,39
625	628437,97	2212375,46
626	628431,88	2212374,69
627	628432,62	2212369,58
628	628435,65	2212357,88
629	628437,17	2212358,18
630	628437,87	2212354,91
631	628442,92	2212339,48
632	628448,75	2212314,28
633	628450,75	2212309,08
634	628454,02	2212309,18
635	628457,51	2212284,79
636	628460,38	2212266,49
637	628461,58	2212263,44
638	628461,44	2212248,53
639	628462,59	2212240,47
640	628469,77	2212230,93
641	628469,72	2212228,9
642	628465,22	2212229,68
643	628459,58	2212230,02
644	628458,44	2212222,89
645	628456,73	2212215,47
646	628455,25	2212205,15
647	628461,36	2212204,97
648	628472,66	2212206,37
649	628485,55	2212209,08
650	628490,21	2212236,13
651	628479,07	2212238,05
652	628479,47	2212239,49
653	628479,26	2212250,74
654	628477,43	2212262,72
655	628476,34	2212266,33
656	628484,02	2212273,46
657	628482,51	2212281,56
658	628484,39	2212282,67
659	628483,85	2212283,86
660	628484,93	2212284,36
661	628485,3	2212285,51
662	628484,97	2212289,94
663	628485,7	2212290,02
664	628488,43	2212289,87
665	628496,8	2212303,66
666	628498,41	2212304,95
667	628504,37	2212312,17
668	628501,22	2212322,02
669	628497,98	2212321,27
670	628496,11	2212319,57
671	628485,33	2212346,19
672	628484,26	2212352,15
673	628483,16	2212356,52
674	628475,68	2212368,1
675	628474,1	2212371,25
676	628469,52	2212377,55
677	628466,63	2212379,51

678	628202,81	2212473,07
679	628199,29	2212472,92
680	628199,71	2212467,31
681	628199,25	2212467,02
682	628192,63	2212466,84
683	628187,74	2212451,67
684	628181,98	2212440,1
685	628174,76	2212430,77
686	628165,7	2212421,12
687	628159,05	2212419,67
688	628143,64	2212409,59
689	628125,95	2212398,65
690	628119,88	2212388,31
691	628121,34	2212343,54
692	628151,57	2212343,68
693	628151,59	2212349,64
694	628162,27	2212349,89
695	628162,19	2212353,63
696	628209,92	2212353,54
697	628210,08	2212393,11
698	628210,14	2212407,62
699	628209,03	2212426,81
700	628207,7	2212449,36
701	628206,55	2212467,25
702	628203,6	2212467,02
703	628203,09	2212467,53
704	628264,1	2212533,19
705	628235,86	2212532,46
706	628229,63	2212531,13
707	628223,12	2212510,07
708	628223,24	2212493,48
709	628223,09	2212483,49
710	628219,66	2212478,39
711	628219,52	2212471,79
712	628221,95	2212471,89
713	628224,43	2212459,7
714	628226,62	2212436,99
715	628228,51	2212425,45
716	628227,7	2212421,68
717	628229,49	2212390,42
718	628225,53	2212389,86
719	628225,96	2212384,7
720	628230,41	2212385,18
721	628230,67	2212359,6
722	628232,18	2212353,89
723	628234,5	2212350,84
724	628243,11	2212350,65
725	628260,16	2212353,73
726	628278,01	2212359,07
727	628303,4	2212364,78
728	628320,17	2212368,27
729	628317,56	2212382,71
730	628313,35	2212402,33
731	628310,95	2212435,55
732	628310,37	2212467,17
733	628312,58	2212474,45
734	628312,22	2212481,81
735	628311,65	2212491,97
736	628308,4	2212491,9
737	628308,38	2212495,94
738	628307,59	2212503,86
739	628292,54	2212502,74

740	628292,44	2212525,64
741	628267,17	2212524,23
742	628266,63	2212532,45
743	628423,45	2212537,69
744	628411,03	2212534,18
745	628412,28	2212527,58
746	628414,15	2212519,49
747	628414,74	2212514,96
748	628416,27	2212502,51
749	628418,91	2212484,57
750	628422,86	2212453,23
751	628424,29	2212438,67
752	628424,97	2212433,26
753	628426,78	2212419,36
754	628428,33	2212397,17
755	628428,51	2212395,99
756	628431,35	2212387,79
757	628442,81	2212389,5
758	628457,98	2212391,26
759	628453,79	2212421,75
760	628452,83	2212421,65
761	628448,63	2212455,89
762	628443,89	2212455,41
763	628440,44	2212486,7
764	628442,95	2212498,32
765	628444,56	2212512,74
766	628446,16	2212516,01
767	628443,7	2212520,71
768	628442,97	2212521,62
769	628442,2	2212523,17
770	628399,92	2212541,32
771	628383,17	2212539,11
772	628379,86	2212539,45
773	628360,44	2212538,43
774	628333,01	2212534,42
775	628331	2212532,88
776	628331,93	2212516,49
777	628331,96	2212504,15
778	628332,26	2212500,63
779	628336,87	2212500,77
780	628337,72	2212488,25
781	628338,54	2212483,1
782	628339,81	2212469,65
783	628341,74	2212442,68
784	628344,23	2212409,18
785	628346,27	2212385,24
786	628348,4	2212375,05
787	628392,98	2212380,08
788	628423,49	2212384,46
789	628420,08	2212418,59
790	628417,91	2212447,74
791	628417,22	2212451,38
792	628413,05	2212483,42
793	628410,23	2212510,09
794	628409,12	2212514,67
795	628404,86	2212539,95
796	628301,27	2212677,45
797	628289,3	2212676,15
798	628283,33	2212674,76
799	628268,89	2212669,31
800	628265,73	2212666,31
801	628262,78	2212661,08

802	628261,9	2212657,25
803	628261,37	2212653,95
804	628262,9	2212644,98
805	628255,06	2212644,38
806	628254,08	2212640,22
807	628252,58	2212623,69
808	628254,73	2212606,21
809	628257,2	2212580,48
810	628227,67	2212580,67
811	628223,95	2212563,17
812	628223,78	2212542,76
813	628226,09	2212541,43
814	628235,15	2212540,89
815	628258,28	2212541,26
816	628266,51	2212541,87
817	628287,64	2212541,96
818	628290,7	2212542,21
819	628306,67	2212545,11
820	628306,49	2212581,26
821	628306,52	2212583,89
822	628305,38	2212607,36
823	628304,11	2212628,91
824	629218,49	2212680,48
825	629207,66	2212673,68
826	629199,05	2212668,43
827	629197,19	2212667,07
828	629195,16	2212665,96
829	629192,9	2212664,33
830	629192,63	2212664,05
831	629189,66	2212662,13
832	629188,95	2212661,75
833	629188,45	2212661,48
834	629180,35	2212657,18
835	629179,87	2212656,56
836	629170,25	2212650,95
837	629169,33	2212650,42
838	629163,95	2212647,26
839	629150,39	2212638,48
840	629138,65	2212630,91
841	629133,99	2212627,66
842	629132,12	2212626,33
843	629129,98	2212624,71
844	629126,64	2212622,93
845	629118,78	2212618,27
846	629106,68	2212610,57
847	629103,36	2212608,2
848	629100,75	2212606,19
849	629091,41	2212599,63
850	629087,29	2212595,51
851	629080,82	2212583,51
852	629077,71	2212576,09
853	629075,32	2212572,07
854	629076,42	2212564,19
855	629078,12	2212552,07
856	629078,36	2212550,51
857	629079,29	2212542,71
858	629080,31	2212536,89
859	629080,85	2212533,55
860	629081,81	2212524,26
861	629102,54	2212354,63
862	629111,55	2212283,06
863	629130,59	2212285,18

864	629188,85	2212288,16
865	629196,73	2212289,24
866	629230,03	2212293,14
867	629236,07	2212293,89
868	629241,28	2212294,16
869	629246,11	2212294,66
870	629249,44	2212296,63
871	629249,39	2212303,38
872	629249,38	2212307,87
873	629248,93	2212314,55
874	629248,78	2212324,75
875	629248,54	2212337,87
876	629248,01	2212345,4
877	629248,11	2212349,52
878	629248,25	2212349,66
879	629248,31	2212364,06
880	629248,13	2212379,33
881	629247,92	2212380,03
882	629247,55	2212384,58
883	629247,56	2212387,22
884	629246,53	2212412,35
885	629246,51	2212415,09
886	629246,47	2212415,32
887	629246,83	2212422,92
888	629246,31	2212430,85
889	629246,16	2212433,9
890	629246,26	2212434,46
891	629245,85	2212446,41
892	629245,59	2212450,97
893	629245,12	2212459,99
894	629245,13	2212460,51
895	629244,79	2212472,9
896	629243,98	2212480,51
897	629243,89	2212483,77
898	629243,29	2212499,05
899	629242,97	2212508,84
900	629242,4	2212510,21
901	629241,95	2212514,28
902	629242,61	2212514,75
903	629241,92	2212525,91
904	629240,88	2212552,52
905	629240,69	2212566,62
906	629240,37	2212566,62
907	629240,01	2212570,01
908	629240,14	2212571,32
909	629239,82	2212579,93
910	629239,7	2212588,61
911	629239,59	2212592,86
912	629239,28	2212595,15
913	629239,04	2212598,32
914	629239,06	2212599,43
915	629238,98	2212607,27
916	629237,71	2212634,96
917	629237,29	2212636,21
918	629236,73	2212637,86
919	629236,39	2212642,09
920	629236,79	2212642,91
921	629236,23	2212647,43
922	629237,18	2212650,44
923	629236,48	2212653,89
924	628380,51	2212681,46
925	628360,87	2212677,89

926	628329,71	2212673,44
927	628329,07	2212667,18
928	628329,65	2212653,92
929	628325,83	2212653,68
930	628326,41	2212642,42
931	628330,27	2212642,4
932	628331,45	2212609,89
933	628332,01	2212593,39
934	628327,7	2212593,11
935	628328,01	2212580,21
936	628332,59	2212580,17
937	628331,99	2212572,48
938	628333,4	2212548,52
939	628375,57	2212550,3
940	628376,08	2212548,38
941	628384,31	2212548,8
942	628394,57	2212550,05
943	628421	2212554,66
944	628421,76	2212557,2
945	628418,26	2212567,59
946	628409,86	2212579,73
947	628401,58	2212585,21
948	628395,04	2212599,52
949	628389,75	2212609,11
950	628385,17	2212615,16
951	628382,23	2212626,14
952	628380,76	2212635,68
953	628380,89	2212639,33
954	628381,49	2212642,49
955	628384,51	2212648,62

КАТАЛОГ КООРДИНАТ ПОВОРОТНЫХ ТОЧЕК ГРАНИЦ ПРОЕКТИРУЕМОЙ ТЕРРИТОРИИ

Таблица 3

№№ точек	X	Y
1	629246.49	2212636.35
2	629241.90	2212651.54
3	629214.20	2212695.71
4	629048.19	2212585.15
5	629113.01	2212175.56
6	628958.51	2212247.54
7	628841.03	2212241.97
8	628957.44	2211622.59
1	628997.79	2211643.49
2	629060.64	2211558.30
3	629201.28	2211628.49
4	629364.79	2211689.72
5	629274.52	2211860.66
6	629265.02	2211906.95
7	629268.97	2211934.86
8	629318.13	2212053.79
9	629317.71	2212086.29
10	629261.45	2212278.76

11	629247.12	2212602.61
81:05:1420010		
1	628487.28	2212201.55
2	628494.97	2212238.86
3	628483.59	2212240.17
4	628480.67	2212265.58
5	628487.02	2212273.52
6	628507.93	2212312.67
7	628502.63	2212325.90
8	628487.55	2212357.65
9	628461.63	2212392.31
10	628444.16	2212486.50
11	628450.52	2212519.05
12	628427.50	2212538.35
13	628424.84	2212552.37
14	628426.44	2212561.12
15	628409.23	2212588.10
16	628388.86	2212616.42
17	628384.63	2212639.43
18	628387.81	2212649.23
19	628385.21	2212682.80
20	628335.52	2212682.36
21	628329.70	2212698.77
22	628286.84	2212691.88
23	628265.03	2212684.93
24	628255.25	2212676.72
25	628211.61	2212584.92
26	628165.83	2212444.41
27	628134.97	2212430.48
28	628103.21	2212406.14
29	628097.56	2212269.53
30	628116.35	2212208.42
31	628141.48	2212174.81
32	628141.75	2212154.70
33	628157.09	2212143.06
34	628169.54	2212109.46
35	628262.65	2212153.11
36	628370.98	2212175.42

ПРОЕКТ МЕЖЕВАНИЯ ТЕРРИТОРИИ

на элементы планировочной структуры, входящие в кадастровые квартала 81:05:1420010, 81:05:1420018, 81:05:1420019, 81:05:1420022
(п.Майкор)

ЧЕРТЕЖ ФАКТИЧЕСКОГО ИСПОЛЬЗОВАНИЯ

Масштаб 1:700

Условные обозначения:

- **Граница проектирования**
- **Граница кадастрового квартала**
- **Границы земельных участков, сведения о которых содержатся в ЕГРН**
- **Кадастровый номер земельного участка**

ПРОЕКТ МЕЖЕВАНИЯ ТЕРРИТОРИИ

на элементы планировочной структуры, входящие в кадастровые квартала 81:05:1420010, 81:05:1420018, 81:05:1420019, 81:05:1420022
(п.Майкор)

ЧЕРТЕЖ МЕЖЕВАНИЯ ТЕРРИТОРИИ

Масштаб 1:700

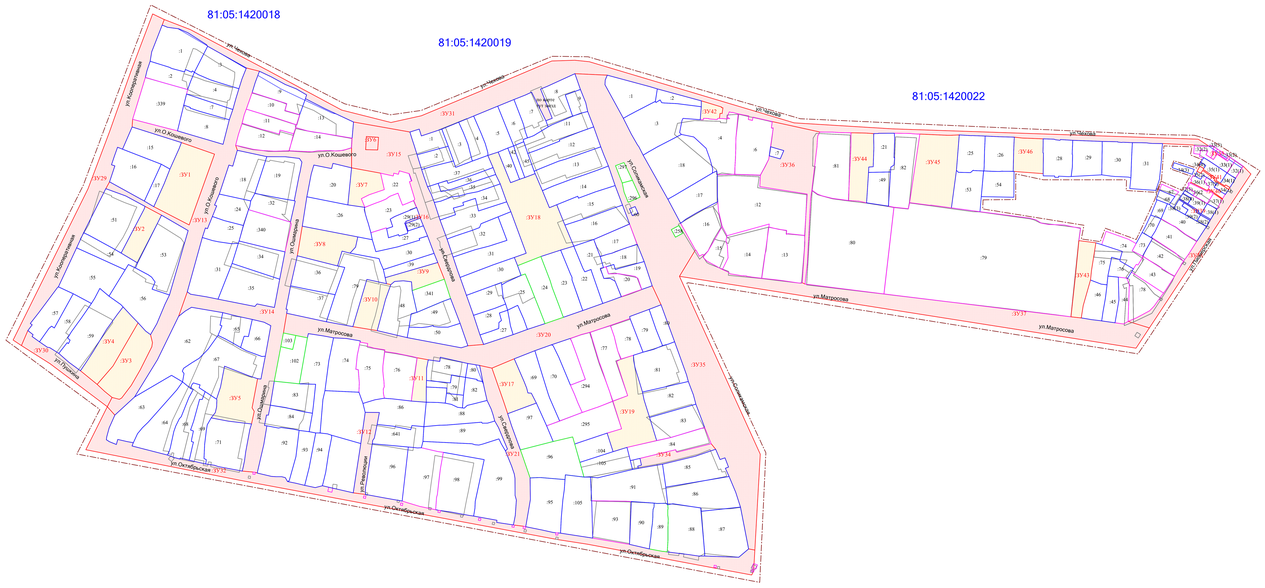

Условные обозначения:

- Граница проектирования
- Граница кадастрового квартала
- Неизменяемые земельные участки
- Уточняемые земельные участки
- Участки, подлежащие исправлению (реестровые ошибки)
- Земельные участки, сведения о которых содержатся в ЕГРН
- Земли, предлагаемые к перераспределению
- Земельные участки (территории) общего пользования в границах красных линий
- Земельные участки образуемые за границами красных линий
- Автомобильная дорога
- :100 Кадастровый номер земельного участка
- :ЗУ19 Надписи вновь образуемых земельных участков

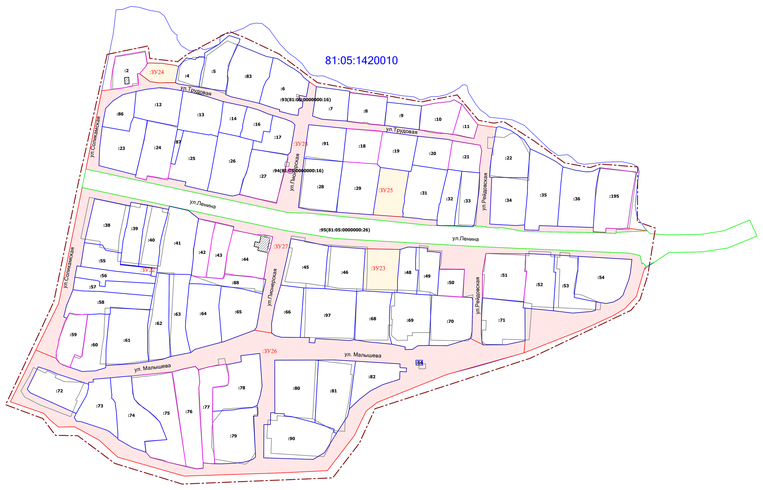

ПРОЕКТ МЕЖЕВАНИЯ ТЕРРИТОРИИ

на элементы планировочной структуры, входящие в кадастровые квартала 81:05:1420010, 81:05:1420018, 81:05:1420019, 81:05:1420022
(п.Майкор)

ЧЕРТЕЖ КРАСНЫХ ЛИНИЙ

Масштаб 1:700

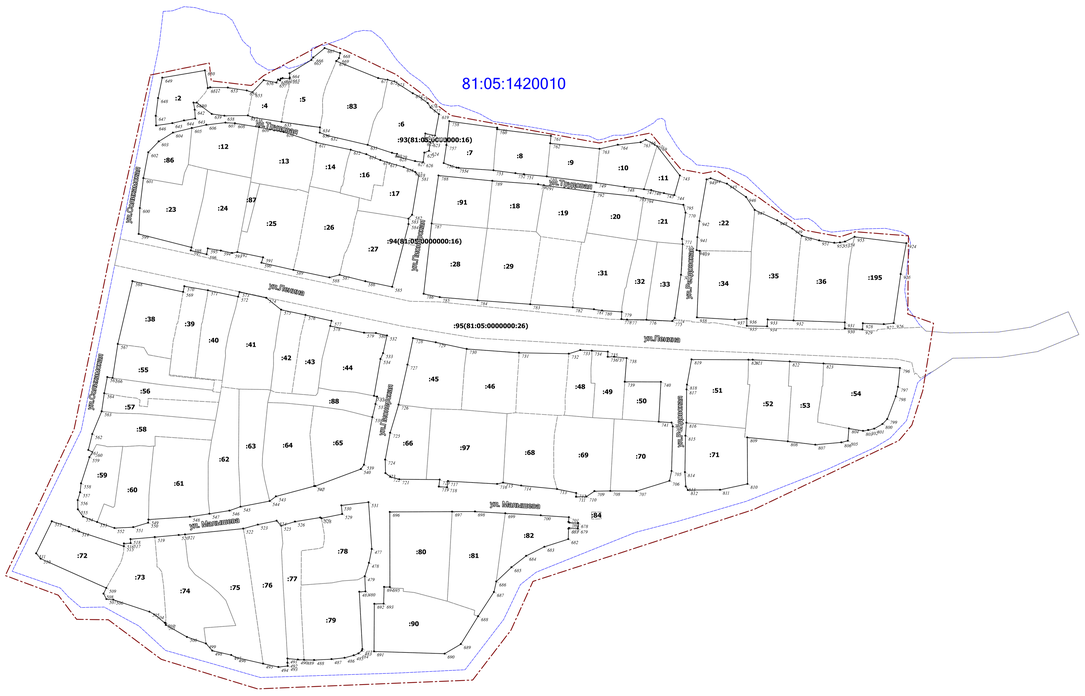

Условные обозначения:

Условные обозначения:

- **Проектируемые красные линии**
- **Граница кадастрового квартала**
- **Земельные участки, сведения о которых содержатся в ЕГРН**
- **Поворотные точки**
- **Обозначение поворотных точек**
- **Объекты капитального строительства, сведения о которых содержатся в ЕГРН**