



Государственное бюджетное учреждение
Пермского края
«Центр технической инвентаризации и
кадастровой оценки Пермского края»
Коми-Пермяцкий окружной филиал

ПРОЕКТ МЕЖЕВАНИЯ ТЕРРИТОРИИ

на элементы планировочной структуры, входящие в
кадастровые квартала 81:05:0030001 (д. Баранчиново)
муниципального образования «Юсьвинский муниципальный
округ Пермского края»

Пояснительная записка

Том 1

Основная часть

1-2024-ПМТ

2024

Государственное бюджетное учреждение Пермского края
«Центр технической инвентаризации и кадастровой оценки
Пермского края» Коми-Пермяцкий окружной филиал


ПРОЕКТ МЕЖЕВАНИЯ ТЕРРИТОРИИ

на элементы планировочной структуры, входящие в кадастровые
квартала 81:05:0030001 (д. Баранчиново)
муниципального образования « Юсьвинский муниципальный округ
Пермского края»

Пояснительная записка
ТОМ 1
Основная часть

1-2024-ПМТ

Директор Коми-Пермяцкого окружного
филиала ГБУ «ЦТИ ПК»



Елисеев В.И.
"22" сентя 2024 г.

Исполнитель проекта

Якимова В.С.
Якимов "22" сентя 2024 г.

2024



Содержание

Раздел	Наименование	Стр.
	Проект межевания. Пояснительная записка. Том 1. Основная часть	
1	Описание проектных решений	4
2	Перечень и сведения об уточняемых, изменяемых и образуемых земельных участках (таблица 1)	7
3	Каталог координат поворотных точек границ красных линий. (таблица 2)	20
4	Каталог координат поворотных точек границ проектируемой территории. (таблица 3)	26
	Чертеж межевания территории М 1:1000	Лист 1
	Чертеж красных линий. М 1:1000	Лист 1
	Проект межевания. Пояснительная записка. Том 2. Материалы по обоснованию	
1	Введение	4
2	Цель выполнения работы	5
3	Анализ современного использования территории	5
3.1	Анализ градостроительной документации	6
3.2	Зоны с особыми условиями использования территории. Установление публичных сервитутов	21
	Экспликация земельных участков фактического землепользования	25
	Каталог координат образуемых и изменяемых земельных участков	32

ОСНОВНАЯ ЧАСТЬ

1. ОПИСАНИЕ ПРОЕКТНЫХ РЕШЕНИЙ

Проект межевания разрабатывается с целью установления границ земельных участков, на которых расположены объекты капитального строительства, определения местоположения границ образуемых и уточняемых земельных участков, установления красных линий для застроенных территорий.

В Едином государственном реестре недвижимости содержатся сведения о ранее учтенных земельных участках, расположенных в границах проектирования кадастровых кварталов **№81:05:0030001** для индивидуального жилищного строительства, для ведения личного подсобного хозяйства, блокированная жилая застройка, для хозяйственной деятельности, отдельно стоящие жилые дома усадебного типа, земли под зданиями (строениями), сооружениями, под объектами энергетики.

Проектные решения по уточнению местоположения границ, исправлению реестровых ошибок и формированию земельных участков выполнены с учетом объектов капитального строительства, ограждений, фактических границ участков, обозначенных на местности межей.

При выполнении геодезической съемки, при измерениях с целью обеспечения определения координат характерных точек границ земельных участков и контуров объектов капитального строительства была использована дифференциальная станция «Кудымар». Геодезическая сеть специального назначения – ГССН-3 внесена в федеральный фонд пространственных данных на основании приказа, утвержденного Росреестром от 20.10.2020 г. №П/0386. Система координат МСК-59.2, система высот балтийская 1977г.

Основой для архитектурно-планировочного решения настоящего проекта межевания является Генеральный план и Правила землепользования и застройки Гайнского муниципального округа.

Проектом межевания предлагается проектируемую территорию разделить на территорию общего пользования и жилую зону.

К землям общего пользования относятся земли, занятые дорогами, улицами, проездами (в пределах красных линий), пожарными водоемами, а также площадками и участками объектов общего пользования.

Территория общего пользования отделяется от кварталов, подлежащих застройке, красными линиями.

Красные линии установлены с учетом существующей застройки, сформированных земельных участков, СП 42.13330.2011 «Градостроительство. Планировка и застройка городских и сельских поселений» и «Рекомендаций по проектированию улиц и дорог городов и сельских поселений».

Отступ от красной линии до линии регулирования застройки при новом строительстве составляет 3 м.

Условиями контракта предусмотрено выполнение инженерно-геодезических изысканий в масштабе 1:1000 в объеме достаточном для разработки проекта межевания территории, а именно:

- съемка зданий и сооружений, планировки, наземных коммуникаций, без трассирования подземных коммуникаций и без согласования с эксплуатирующими организациями.

В границах территории межевания находятся **63** земельных участков, в отношении которых имеются сведения в ЕГРН. В соответствии с требованиями земельного законодательства границы установлены у **22** земельных участка.

Данные по фактическому использованию территории кадастрового квартала приведены в Таблице 1 — Экспликация образуемых и изменяемых земельных участков, графическая часть фактического использования территории с проектными решениями отображена на «Чертеже проекта межевания территории М 1:700».

К землям общего пользования относятся земли, занятые дорогами, улицами, проездами (в пределах красных линий), а также площадками и участками объектов общего пользования.

Проектируемая территория расположена на землях населенных пунктов.

Проектом межевания территории предложено сформировать земельные участки из земель государственной или муниципальной собственности под земельные участки (территории) общего пользования с видом разрешенного использования Земельные участки (территории) общего пользования (код 12.0):

- :ЗУ1, :ЗУ2, :ЗУ3, :ЗУ4, :ЗУ5, :ЗУ6, :ЗУ12, :ЗУ14 - на чертеже межевания территории.

Проектом межевания предложено сформировать земельные участки:

- с видом разрешенного использования Для ведения личного подсобного хозяйства (приусадебный земельный участок) - :ЗУ7, :ЗУ8, :ЗУ9, :ЗУ10, :ЗУ11 на чертеже межевания территории.

Проектом межевания предложено образование земельных участков путем перераспределения с территориями, собственность на которые не разграничена:

- :ЗУ13, :ЗУ15, :ЗУ16, :ЗУ17, :ЗУ18 - на чертеже межевания территории.

Проектом межевания предложено исправлению границ земельных участков:

- 81:05:0030001:10; 81:05:0030001:16; 81:05:0030001:58; 81:05:0030001:22; 81:05:0030001:24; 81:05:0030001:143; 81:05:0030001:18; 81:05:0030001:151, 81:05:0030001:60;

обособленные земельные участки с кадастровыми номерами 81:05:0100001:52, 81:05:0100001:71, 81:05:0100001:72, 81:05:0100001:73, 81:05:0100001:74, 81:05:0100001:75, 81:05:0100001:84, входящие в единое землепользование с к.н. 81:05:0100001:89.

Проектом межевания предложено уточнение границ земельных участков:

- 81:05:0030001:1; 81:05:0030001:2, 81:05:0030001:3, 81:05:0030001:4,
81:05:0030001:5, 81:05:0030001:9, 81:05:0030001:11; 81:05:0030001:13;
81:05:0030001:14; 81:05:0030001:15; 81:05:0030001:19; 81:05:0030001:20;
81:05:0030001:21; 81:05:0030001:23; 81:05:0030001:26; 81:05:0030001:27;
81:05:0030001:28; 81:05:0030001:29; 81:05:0030001:30; 81:05:0030001:32;
81:05:0030001:33; 81:05:0030001:34; 81:05:0030001:36; 81:05:0030001:37;
81:05:0030001:38; 81:05:0030001:39; 81:05:0030001:40; 81:05:0030001:41;
81:05:0030001:42; 81:05:0030001:43; 81:05:0030001:45; 81:05:0030001:46;
81:05:0030001:47; 81:05:0030001:48; 81:05:0030001:50; 81:05:0030001:51;
81:05:0030001:52; 81:05:0030001:53; 81:05:0030001:54; 81:05:0030001:55;
81:05:0030001:59; 81:05:0030001:90;

ВЫВОДЫ

Проект межевания территории разработан в границах территории кадастровых кварталов №81:05:0030001, в соответствии с муниципальным контрактом.

Границы и площади земельных участков установлены с учетом фактического землепользования, в соответствии с красными линиями, границами смежных земельных участков и исходя из границ ранее сформированных земельных участков.

В результате проведения проектных работ уточнено местоположение 42 земельных участка, исправлено местоположение границ земельных участков 16 шт. (из них 7 обособленных земельных участка входящие в единое землепользование 81:05:0030001:89), образовано из земель, находящихся в государственной или муниципальной собственности 13 земельных участка; образовано путем перераспределения земельных участков и земель, находящихся в государственной или муниципальной собственности 5 земельных участков.

2. Перечень и сведения об изменяемых и образуемых земельных участках

Таблица 1

№ п/п	Кадастровый номер земельного участка	Адрес земельного участка	Вид разрешенного использования	Площадь по документам м ²	Площадь по проекту м ²	Примечание
1	2	3	4	5	6	7
1	81:05:0030001:1	край Пермский, р-н Юсьвинский, д. Баранчиново, ул. Миникинская, д. 1.	Для ведения личного подсобного хозяйства	2760	3081	Местоположение границ земельного участка не установлено, требуется уточнение местоположения границ и площади. Участок расположен в территориальной зоне Ж-1. Предельные размеры 600/5000 кв.м.
2	81:05:0030001:10	Пермский край, Юсьвинский район, д. Баранчиново, ул. Миникинская, д. 19	Для ведения личного подсобного хозяйства	2317 +/-17	2600	Местоположение границ земельного участка не соответствует фактическому использованию, требуется исправление реестровой ошибки. Участок расположен в территориальной зоне Ж-1. Предельные размеры 600/5000 кв.м.
3	81:05:0030001:11	край Пермский, р-н Юсьвинский, д. Баранчиново, ул. Миникинская, д. 21.	Для ведения личного подсобного хозяйства	3200	3800	Местоположение границ земельного участка не установлено, требуется уточнение местоположения границ и площади. Участок расположен в территориальной зоне Ж-1. Предельные размеры 600/5000 кв.м.
4	81:05:0030001:13	край Пермский, р-н Юсьвинский, д. Баранчиново, ул. Миникинская, д. 25.	Для ведения личного подсобного хозяйства	3000	3022	Местоположение границ земельного участка не установлено, требуется уточнение местоположения границ и площади. Участок расположен в территориальной зоне Ж-1. Предельные размеры 600/5000 кв.м.
5	81:05:0030001:14	край Пермский, р-н Юсьвинский, д. Баранчиново, ул. Миникинская, д. 27.	Для ведения личного подсобного хозяйства	3000	2961	Местоположение границ земельного участка не установлено, требуется уточнение местоположения границ и площади. Участок расположен в территориальной зоне Ж-1. Предельные размеры 600/5000 кв.м.
6	81:05:0030001:142	Пермский край, р-н Юсьвинский, д. Баранчиново, ул. Миникинская, 11а	Для ведения личного подсобного хозяйства	2000 +/-16	2000	Местоположение границ земельного участка установлено

№ п/п	Кадастровый номер земельного участка	Адрес земельного участка	Вид разрешенного использования	Площадь по документам м²	Площадь по проекту м2	Примечание
7	81:05:0030001:143	Пермский край, р-н Юсьвинский, д. Баранчиново, ул. Миникинская, 11	Для ведения личного подсобного хозяйства	1500 +/-14	1581	Местоположение границ земельного участка не соответствует фактическому использованию, требуется исправление реестровой ошибки. Участок расположен в территориальной зоне Ж-1. Предельные размеры 600/5000 кв.м.
8	81:05:0030001:15	Пермский, р-н Юсьвинский, д. Баранчиново, ул. Миникинская, д. 27а.	Для ведения личного подсобного хозяйства	1600	1928	Местоположение границ земельного участка не установлено, требуется уточнение местоположения границ и площади. Участок расположен в территориальной зоне Ж-1. Предельные размеры 600/5000 кв.м.
9	81:05:0030001:151	Российская Федерация, Пермский край, м.о. Юсьвинский, д. Баранчиново, ул. Поселковая, з/у 1Б	Для строительства индивидуального жилого дома	2279 +/-17	2350	Местоположение границ земельного участка не соответствует фактическому использованию, требуется исправление реестровой ошибки. Участок расположен в территориальной зоне Ж-1. Предельные размеры 600/5000 кв.м.
10	81:05:0030001:153	Пермский край, Юсьвинский район, д. Баранчиново, ул. Миникинская, 2а	Для строительства спортивной площадки	1500 +/-14	1500	Местоположение границ земельного участка установлено
11	81:05:0030001:16	Российская Федерация, Пермский край, р-н Юсьвинский, д. Баранчиново, ул. Миникинская, д. 34	для ведения личного подсобного хозяйства	2518 +/-17	2536	Местоположение границ земельного участка не соответствует фактическому использованию, требуется исправление реестровой ошибки. Участок расположен в территориальной зоне Ж-1. Предельные размеры 600/5000 кв.м.
12	81:05:0030001:18	край Пермский, р-н Юсьвинский, д. Баранчиново, ул. Миникинская, д. 2	Для ведения личного подсобного хозяйства	3184 +/-20	3217	Местоположение границ земельного участка не соответствует фактическому использованию, требуется исправление реестровой ошибки. Участок расположен в территориальной зоне Ж-1. Предельные размеры 600/5000 кв.м.
13	81:05:0030001:19	край Пермский, р-н Юсьвинский, д. Баранчиново, ул. Миникинская, д. 4	Для ведения личного подсобного хозяйства	2200	2140	Местоположение границ земельного участка не установлено, требуется уточнение местоположения границ и площади. Участок расположен в территориальной зоне Ж-1. Предельные размеры 600/5000 кв.м.

№ п/п	Кадастровый номер земельного участка	Адрес земельного участка	Вид разрешенного использования	Площадь по документам м²	Площадь по проекту м2	Примечание
14	81:05:0030001:2	край Пермский, р-н Юсьвинский, д. Баранчиново, ул. Миникинская, д. 3.	Для ведения личного подсобного хозяйства	1600	1697	Местоположение границ земельного участка не установлено, требуется уточнение местоположения границ и площади. Участок расположен в территориальной зоне Ж-1. Предельные размеры 600/5000 кв.м.
15	81:05:0030001:20	край Пермский, р-н Юсьвинский, д. Баранчиново, ул. Миникинская, д. 6.	для ведения личного подсобного хозяйства	2555	2734	Местоположение границ земельного участка не установлено, требуется уточнение местоположения границ и площади. Участок расположен в территориальной зоне Ж-1. Предельные размеры 600/5000 кв.м.
16	81:05:0030001:21	Пермский край, р-н Юсьвинский, д. Баранчиново, ул. Миникинская, д. 8	Для ведения личного подсобного хозяйства	2400	2588	Местоположение границ земельного участка не установлено, требуется уточнение местоположения границ и площади. Участок расположен в территориальной зоне Ж-1. Предельные размеры 600/5000 кв.м.
17	81:05:0030001:22	край Пермский, р-н Юсьвинский, д. Баранчиново, ул. Поселковая, д. 1, квартира 1.	Для ведения личного подсобного хозяйства	2100 +/-16	2320	Местоположение границ земельного участка не соответствует фактическому использованию, требуется исправление реестровой ошибки. Участок расположен в территориальной зоне Ж-1. Предельные размеры 600/5000 кв.м.
18	81:05:0030001:23	край Пермский, р-н Юсьвинский, д. Баранчиново, ул. Поселковая, д. 1, квартира 2	Для ведения личного подсобного хозяйства	800	1018	Местоположение границ земельного участка не установлено, требуется уточнение местоположения границ и площади. Участок расположен в территориальной зоне Ж-1. Предельные размеры 600/5000 кв.м.
19	81:05:0030001:24	Пермский край, Юсьвинский р-н, д. Баранчиново, ул. Поселковая, д. 3	Для ведения личного подсобного хозяйства	1700 +/-14	1887	Местоположение границ земельного участка не соответствует фактическому использованию, требуется исправление реестровой ошибки. Участок расположен в территориальной зоне Ж-1. Предельные размеры 600/5000 кв.м.
20	81:05:0030001:26	край Пермский, р-н Юсьвинский, д. Баранчиново, ул. Миникинская, д. 10, квартира 2.	Для ведения личного подсобного хозяйства	900	460	Местоположение границ земельного участка не установлено, требуется уточнение местоположения границ и площади. Участок расположен в

№ п/ п	Кадастровый номер земельного участка	Адрес земельного участка	Вид разрешенного использования	Площадь по документам м²	Площадь по проекту м2	Примечание
						территориальной зоне Ж-1. Предельные размеры 600/5000 кв.м.
21	81:05:0030001:27	край Пермский, р-н Юсьвинский, д. Баранчиново, ул. Миникинская, д. 12, квартира 1.	Для ведения личного подсобного хозяйства	200	800	Местоположение границ земельного участка не установлено, требуется уточнение местоположения границ и площади. Участок расположен в территориальной зоне Ж-1. Предельные размеры 600/5000 кв.м.
22	81:05:0030001:28	край Пермский, р-н Юсьвинский, д. Баранчиново, ул. Миникинская, д. 12, квартира 2.	Для ведения личного подсобного хозяйства	1100	1700	Местоположение границ земельного участка не установлено, требуется уточнение местоположения границ и площади. Участок расположен в территориальной зоне Ж-1. Предельные размеры 600/5000 кв.м.
23	81:05:0030001:29	край Пермский, р-н Юсьвинский, д. Баранчиново, ул. Миникинская, д. 14.	Для ведения личного подсобного хозяйства	1400	1815	Местоположение границ земельного участка не установлено, требуется уточнение местоположения границ и площади. Участок расположен в территориальной зоне Ж-1. Предельные размеры 600/5000 кв.м.
24	81:05:0030001:3	край Пермский, р-н Юсьвинский, д. Баранчиново, ул. Миникинская, д. 5.	Для ведения личного подсобного хозяйства	2300	2549	Местоположение границ земельного участка не установлено, требуется уточнение местоположения границ и площади. Участок расположен в территориальной зоне Ж-1. Предельные размеры 600/5000 кв.м.
25	81:05:0030001:30	край Пермский, р-н Юсьвинский, д. Баранчиново, ул. Миникинская, д. 16.	Для ведения личного подсобного хозяйства	3300	3254	Местоположение границ земельного участка не установлено, требуется уточнение местоположения границ и площади. Участок расположен в территориальной зоне Ж-1. Предельные размеры 600/5000 кв.м.
26	81:05:0030001:31	Пермский край, Юсьвинский район, д. Баранчиново, ул. Поселковая, д. 11	Для ведения личного подсобного хозяйства	621	621	Местоположение границ земельного участка установлено

№ п/п	Кадастровый номер земельного участка	Адрес земельного участка	Вид разрешенного использования	Площадь по документам м²	Площадь по проекту м2	Примечание
27	81:05:0030001:32	край Пермский, р-н Юсьвинский, д. Баранчиново, ул. Поселковая, д. 9.	Для ведения личного подсобного хозяйства	700	1201	Местоположение границ земельного участка не установлено, требуется уточнение местоположения границ и площади. Участок расположен в территориальной зоне Ж-1. Предельные размеры 600/5000 кв.м.
28	81:05:0030001:33	край Пермский, р-н Юсьвинский, д. Баранчиново, ул. Миникинская, д. 18.	Для ведения личного подсобного хозяйства	4000	4600	Местоположение границ земельного участка не установлено, требуется уточнение местоположения границ и площади. Участок расположен в территориальной зоне Ж-1. Предельные размеры 600/5000 кв.м.
29	81:05:0030001:34	край Пермский, р-н Юсьвинский, д. Баранчиново, ул. Поселковая, д. 13, квартира 1.	Для ведения личного подсобного хозяйства	1200	1784	Местоположение границ земельного участка не установлено, требуется уточнение местоположения границ и площади. Участок расположен в территориальной зоне Ж-1. Предельные размеры 600/5000 кв.м.
30	81:05:0030001:36	край Пермский, р-н Юсьвинский, д. Баранчиново, ул. Миникинская, д. 22.	Для ведения личного подсобного хозяйства	2700	2831	Местоположение границ земельного участка не установлено, требуется уточнение местоположения границ и площади. Участок расположен в территориальной зоне Ж-1. Предельные размеры 600/5000 кв.м.
31	81:05:0030001:37	край Пермский, р-н Юсьвинский, д. Баранчиново, ул. Миникинская, д. 26, квартира 1.	Для ведения личного подсобного хозяйства	2100	2700	Местоположение границ земельного участка не установлено, требуется уточнение местоположения границ и площади. Участок расположен в территориальной зоне Ж-1. Предельные размеры 600/5000 кв.м.
32	81:05:0030001:38	край Пермский, р-н Юсьвинский, д. Баранчиново, ул. Миникинская, д. 26, квартира 2	Для ведения личного подсобного хозяйства	2100	2265	Местоположение границ земельного участка не установлено, требуется уточнение местоположения границ и площади. Участок расположен в территориальной зоне Ж-1. Предельные размеры 600/5000 кв.м.
33	81:05:0030001:39	край Пермский, р-н Юсьвинский, д. Баранчиново, ул. Поселковая, д. 15	Для ведения личного подсобного хозяйства	1200	1373	Местоположение границ земельного участка не установлено, требуется уточнение местоположения границ и площади. Участок расположен в

№ п/п	Кадастровый номер земельного участка	Адрес земельного участка	Вид разрешенного использования	Площадь по документам м²	Площадь по проекту м²	Примечание
						территориальной зоне Ж-1. Предельные размеры 600/5000 кв.м.
34	81:05:0030001:4	край Пермский, р-н Юсьвинский, д. Баранчиново, ул. Миникинская, д. 7.	Для ведения личного подсобного хозяйства	3600	3902	Местоположение границ земельного участка не установлено, требуется уточнение местоположения границ и площади. Участок расположен в территориальной зоне Ж-1. Предельные размеры 600/5000 кв.м.
35	81:05:0030001:40	край Пермский, р-н Юсьвинский, д. Баранчиново, ул. Миникинская, д. 28.	Для ведения личного подсобного хозяйства	2700	2533	Местоположение границ земельного участка не установлено, требуется уточнение местоположения границ и площади. Участок расположен в территориальной зоне Ж-1. Предельные размеры 600/5000 кв.м.
36	81:05:0030001:41	край Пермский, р-н Юсьвинский, д. Баранчиново, ул. Миникинская, д. 30.	Для ведения личного подсобного хозяйства	2000	1712	Местоположение границ земельного участка не установлено, требуется уточнение местоположения границ и площади. Участок расположен в территориальной зоне Ж-1. Предельные размеры 600/5000 кв.м.
37	81:05:0030001:42	край Пермский, р-н Юсьвинский, д. Баранчиново, ул. Миникинская, д. 32.	Для ведения личного подсобного хозяйства	2500	2539	Местоположение границ земельного участка не установлено, требуется уточнение местоположения границ и площади. Участок расположен в территориальной зоне Ж-1. Предельные размеры 600/5000 кв.м.
38	81:05:0030001:43	край Пермский, р-н Юсьвинский, д. Баранчиново, ул. Поселковая, д. 2.	Для ведения личного подсобного хозяйства	2300	3099	Местоположение границ земельного участка не установлено, требуется уточнение местоположения границ и площади. Участок расположен в территориальной зоне Ж-1. Предельные размеры 600/5000 кв.м.
39	81:05:0030001:45	Пермский край, р-н Юсьвинский, д. Баранчиново, ул. Поселковая, д. 4, квартира 2	Для ведения личного подсобного хозяйства	2000	2266	Местоположение границ земельного участка не установлено, требуется уточнение местоположения границ и площади. Участок расположен в территориальной зоне Ж-1. Предельные размеры 600/5000 кв.м.

№ п/п	Кадастровый номер земельного участка	Адрес земельного участка	Вид разрешенного использования	Площадь по документам м²	Площадь по проекту м2	Примечание
40	81:05:0030001:46	край Пермский, р-н Юсьвинский, д. Баранчиново, ул. Поселковая, д. 6, квартира 1.	Для ведения личного подсобного хозяйства	2400	2938	Местоположение границ земельного участка не установлено, требуется уточнение местоположения границ и площади. Участок расположен в территориальной зоне Ж-1. Предельные размеры 600/5000 кв.м.
41	81:05:0030001:47	край Пермский, р-н Юсьвинский, д. Баранчиново, ул. Поселковая, д. 6, квартира 2.	Для ведения личного подсобного хозяйства	2300	2900	Местоположение границ земельного участка не установлено, требуется уточнение местоположения границ и площади. Участок расположен в территориальной зоне Ж-1. Предельные размеры 600/5000 кв.м.
42	81:05:0030001:48	край Пермский, р-н Юсьвинский, д. Баранчиново, ул. Поселковая, д. 8, квартира 1.	Для ведения личного подсобного хозяйства	2400	2600	Местоположение границ земельного участка не установлено, требуется уточнение местоположения границ и площади. Участок расположен в территориальной зоне Ж-1. Предельные размеры 600/5000 кв.м.
43	81:05:0030001:5	Пермский край, р-н Юсьвинский, д. Баранчиново, ул. Миникинская, д. 9	Для ведения личного подсобного хозяйства	5550	5674	Местоположение границ земельного участка не установлено, требуется уточнение местоположения границ и площади. Участок расположен в территориальной зоне Ж-1. Предельные размеры 600/5000 кв.м.
44	81:05:0030001:50	Пермский край, р-н Юсьвинский, д. Баранчиново, ул. Поселковая, д. 10, квартира 1	Для ведения личного подсобного хозяйства	2400	3000	Местоположение границ земельного участка не установлено, требуется уточнение местоположения границ и площади. Участок расположен в территориальной зоне Ж-1. Предельные размеры 600/5000 кв.м.
45	81:05:0030001:51	край Пермский, р-н Юсьвинский, д. Баранчиново, ул. Поселковая, д. 10, квартира 2.	Для ведения личного подсобного хозяйства	2200	2472	Местоположение границ земельного участка не установлено, требуется уточнение местоположения границ и площади. Участок расположен в территориальной зоне Ж-1. Предельные размеры 600/5000 кв.м.
46	81:05:0030001:52	край Пермский, р-н Юсьвинский, д. Баранчиново, ул. Поселковая, д. 12, квартира 1.	Для ведения личного подсобного хозяйства	1800	2168	Местоположение границ земельного участка не установлено, требуется уточнение местоположения границ и площади. Участок расположен в

№ п/п	Кадастровый номер земельного участка	Адрес земельного участка	Вид разрешенного использования	Площадь по документам м²	Площадь по проекту м²	Примечание
						территориальной зоне Ж-1. Предельные размеры 600/5000 кв.м.
47	81:05:0030001:53	край Пермский, р-н Юсьвинский, д. Баранчиново, ул. Поселковая, д. 12, квартира 2.	Для ведения личного подсобного хозяйства	1800	2093	Местоположение границ земельного участка не установлено, требуется уточнение местоположения границ и площади. Участок расположен в территориальной зоне Ж-1. Предельные размеры 600/5000 кв.м.
48	81:05:0030001:54	Пермский край, р-н Юсьвинский, д.Баранчиново, ул.Поселковая, д.14	Для ведения личного подсобного хозяйства	2900	3045	Местоположение границ земельного участка не установлено, требуется уточнение местоположения границ и площади. Участок расположен в территориальной зоне Ж-1. Предельные размеры 600/5000 кв.м.
49	81:05:0030001:55	край Пермский, р-н Юсьвинский, д. Баранчиново, ул. Поселковая, д. 16.	Для ведения личного подсобного хозяйства	3000	3001	Местоположение границ земельного участка не установлено, требуется уточнение местоположения границ и площади. Участок расположен в территориальной зоне Ж-1. Предельные размеры 600/5000 кв.м.
50	81:05:0030001:58	Пермский край, Юсьвинский район, д. Баранчиново, ул. Поселковая, д. 7	Для личного подсобного хозяйства	1210 +/-12	1487	Местоположение границ земельного участка установлено
51	81:05:0030001:59	Российская Федерация, край Пермский, м.о. Юсьвинский, д. Баранчиново, ул. Поселковая, зу 4а	Для ведения личного подсобного хозяйства	1300	1543	Местоположение границ земельного участка не установлено, требуется уточнение местоположения границ и площади. Участок расположен в территориальной зоне Ж-1. Предельные размеры 600/5000 кв.м.
52	81:05:0030001:60	Пермский край, Юсьвинский район, д. Баранчиново, ул. Миникинская, д. 20	Для ведения личного подсобного хозяйства	880	1354	Местоположение границ земельного участка не соответствует фактическому использованию, требуется исправление реестровой ошибки. Участок расположен в территориальной зоне Ж-1. Предельные размеры 600/5000 кв.м.
53	81:05:0030001:71 (входит в единое землепользование)	Пермский край, р-н Юсьвинский, д.Баранчиново, ЭСК №9	Под объекты энергетики	14,3	14	Местоположение границ земельного участка не соответствует фактическому использованию, требуется исправление

№ п/п	Кадастровый номер земельного участка	Адрес земельного участка	Вид разрешенного использования	Площадь по документам м²	Площадь по проекту м²	Примечание
	81:05:0030001:89)					реестровой ошибки. Участок расположен в территориальной зоне Ж-1. Предельные размеры 600/5000 кв.м.
54	81:05:0030001:72 (входит в единое землепользование 81:05:0030001:89)	Пермский край, р-н Юсьвинский, д.Баранчиново, ЭСК №9	Под объекты энергетики	4,1	4,0	Местоположение границ земельного участка не соответствует фактическому использованию, требуется исправление реестровой ошибки. Участок расположен в территориальной зоне Ж-1. Предельные размеры 600/5000 кв.м.
55	81:05:0030001:73 (входит в единое землепользование 81:05:0030001:89)	Пермский край, р-н Юсьвинский, д.Баранчиново, ЭСК №9	Под объекты энергетики	4,1	4,0	Местоположение границ земельного участка не соответствует фактическому использованию, требуется исправление реестровой ошибки. Участок расположен в территориальной зоне Ж-1. Предельные размеры 600/5000 кв.м.
56	81:05:0030001:74 (входит в единое землепользование 81:05:0030001:89)	Пермский край, р-н Юсьвинский, д.Баранчиново, ЭСК №9	Под объекты энергетики	4,1	4,0	Местоположение границ земельного участка не соответствует фактическому использованию, требуется исправление реестровой ошибки. Участок расположен в территориальной зоне Ж-1. Предельные размеры 600/5000 кв.м.
57	81:05:0030001:75 (входит в единое землепользование 81:05:0030001:89)	Пермский край, р-н Юсьвинский, д.Баранчиново, ЭСК №9	Под объекты энергетики	4,1	4,0	Местоположение границ земельного участка не соответствует фактическому использованию, требуется исправление реестровой ошибки. Участок расположен в территориальной зоне Ж-1. Предельные размеры 600/5000 кв.м.
58	81:05:0030001:8	Пермский край, Юсьвинский район, д. Баранчиново, ул. Миникинская, д. 15	Для ведения личного подсобного хозяйства	2559 +/-17	2259	Местоположение границ земельного участка не соответствует фактическому использованию, требуется исправление реестровой ошибки. Участок расположен в территориальной зоне Ж-1. Предельные размеры 600/5000 кв.м.
59	81:05:0030001:84 (входит в единое землепользование 81:05:0030001:89)	Пермский край, р-н Юсьвинский, д.Баранчиново, ЭСК №9	Под объекты энергетики	4,1	4,0	Местоположение границ земельного участка не соответствует фактическому использованию, требуется исправление реестровой ошибки. Участок расположен в территориальной зоне Ж-1. Предельные размеры 600/5000 кв.м.
60	81:05:0030001:89	Пермский край, р-н Юсьвинский,	Под объекты	151		-

№ п/п	Кадастровый номер земельного участка	Адрес земельного участка	Вид разрешенного использования	Площадь по документам м²	Площадь по проекту м²	Примечание
		д.Баранчиново, ЭСК №9	энергетики			
61	81:05:0030001:9	край Пермский, р-н Юсьвинский, д. Баранчиново, ул. Миникинская, д. 17.	Для ведения личного подсобного хозяйства	2270	2457	Местоположение границ земельного участка не установлено, требуется уточнение местоположения границ и площади. Участок расположен в территориальной зоне Ж-1. Предельные размеры 600/5000 кв.м.
62	81:05:0030001:90	край Пермский, р-н Юсьвинский, д. Баранчиново, ул. Миникинская, д. 12-1.	Для ведения личного подсобного хозяйства	200	449	Местоположение границ земельного участка не установлено, требуется уточнение местоположения границ и площади. Участок расположен в территориальной зоне Ж-1. Предельные размеры 600/5000 кв.м.
63	81:05:0030001:92	Пермский край, р-н Юсьвинский, д. Баранчиново, ул. Миникинская, д. 13а	для ведения торговой деятельности	70 +/-2	70	Местоположение границ земельного участка установлено
64	:3У1	Российская Федерация, Пермский край, Юсьвинский муниципальный округ, д. Баранчиново, ул. Миникинская	Земельные участки (территории) общего пользования (код 12.0)		46711	Образование земельного участка из земель государственной или муниципальной собственности. Участок относится к земельным участкам (территориям) общего пользования. Доступ к земельному участку через земли общего пользования. Участок расположен в территориальной зоне Зона застройки малоэтажными жилыми домами.Ж-1 Предельные размеры не установлены.
65	:3У2	Российская Федерация, Пермский край, Юсьвинский муниципальный округ, д. Баранчиново, ул. Миникинская	Земельные участки (территории) общего пользования (код 12.0)		820	Образование земельного участка из земель государственной или муниципальной собственности. Участок относится к земельным участкам (территориям) общего пользования. Доступ к земельному участку через земли общего пользования. Участок расположен в территориальной зоне Зона застройки малоэтажными жилыми домами.Ж-1 Предельные размеры не установлены.
66	:3У3	Российская Федерация, Пермский край, Юсьвинский муниципальный округ, д. Баранчиново, ул. Поселковая	Земельные участки (территории) общего пользования (код 12.0)		23661	Образование земельного участка из земель государственной или муниципальной собственности. Участок относится к земельным участкам (территориям) общего пользования. Доступ к земельному участку через земли общего пользования. Участок расположен в территориальной зоне Зона застройки малоэтажными жилыми домами.Ж-1 Предельные размеры не установлены.
67	:3У4	Российская Федерация, Пермский край, Юсьвинский муниципальный округ, д. Баранчиново	Земельные участки (территории) общего пользования		1009	Образование земельного участка из земель государственной или муниципальной собственности. Участок относится к земельным участкам (территориям) общего пользования. Доступ к земельному участку через земли общего пользования. Участок

№ п/ п	Кадастровый номер земельного участка	Адрес земельного участка	Вид разрешенного использования	Площадь по документам м²	Площадь по проекту м2	Примечание
			(код 12.0)			расположен в территориальной зоне Зона застройки малоэтажными жилыми домами.Ж-1 Предельные размеры не установлены.
68	:3У5	Российская Федерация, Пермский край, Юсьвинский муниципальный округ, д. Баранчиново, ул. Поселковая	Земельные участки (территории) общего пользования (код 12.0)		1278	Образование земельного участка из земель государственной или муниципальной собственности. Участок относится к земельным участкам (территориям) общего пользования. Доступ к земельному участку через земли общего пользования. Участок расположен в территориальной зоне Зона застройки малоэтажными жилыми домами.Ж-1 Предельные размеры не установлены.
69	:3У6	Российская Федерация, Пермский край, Юсьвинский муниципальный округ, д. Баранчиново	Земельные участки (территории) общего пользования (код 12.0)		1408	Образование земельного участка из земель государственной или муниципальной собственности. Участок относится к земельным участкам (территориям) общего пользования. Доступ к земельному участку через земли общего пользования. Участок расположен в территориальной зоне Зона застройки малоэтажными жилыми домами.Ж-1 Предельные размеры не установлены.
70	:3У7	Российская Федерация, Пермский край, Юсьвинский муниципальный округ, д. Баранчиново, Миникинская.	Для ведения личного подсобного хозяйства (приусадебный земельный участок)		4408	Образование земельного участка из земель государственной или муниципальной собственности. Участок расположен в территориальной зоне- Зона застройки малоэтажными жилыми домами Ж-1. Предельные размеры 600/5000 кв.м. Доступ к земельному участку через земли общего пользования.
71	:3У8	Российская Федерация, Пермский край, Юсьвинский муниципальный округ, д. Баранчиново, Миникинская.	Для ведения личного подсобного хозяйства (приусадебный земельный участок)		2146	Образование земельного участка из земель государственной или муниципальной собственности. Участок расположен в территориальной зоне- Зона застройки малоэтажными жилыми домами Ж-1. Предельные размеры 600/5000 кв.м. Доступ к земельному участку через земли общего пользования.
72	:3У9	Российская Федерация, Пермский край, Юсьвинский муниципальный округ, д. Баранчиново, Миникинская.	Для ведения личного подсобного хозяйства (приусадебный земельный участок)		1862	Образование земельного участка из земель государственной или муниципальной собственности. Участок расположен в территориальной зоне- Зона застройки малоэтажными жилыми домами Ж-1. Предельные размеры 600/5000 кв.м. Доступ к земельному участку через земли общего пользования..
73	:3У10	Российская Федерация, Пермский край, Юсьвинский муниципальный округ, д. Баранчиново, ул. Поселковая	Для ведения личного подсобного хозяйства (приусадебный земельный участок)		2891	Образование земельного участка из земель государственной или муниципальной собственности. Участок расположен в территориальной зоне- Зона застройки малоэтажными жилыми домами Ж-1. Предельные размеры 600/5000 кв.м. Доступ к земельному участку через земли общего пользования..

№ п/ п	Кадастровый номер земельного участка	Адрес земельного участка	Вид разрешенного использования	Площадь по документам м²	Площадь по проекту м2	Примечание
74	:3У11	Российская Федерация, Пермский край, Юсьвинский муниципальный округ, д. Баранчиново, ул. Поселковая	Для ведения личного подсобного хозяйства (приусадебный земельный участок)		2335	Образование земельного участка из земель государственной или муниципальной собственности. Участок расположен в территориальной зоне- Зона застройки малоэтажными жилыми домами Ж-1. Предельные размеры 600/5000 кв.м. Доступ к земельному участку через земли общего пользования.
75	:3У12	Российская Федерация, Пермский край, Юсьвинский муниципальный округ, д. Баранчиново, ул. Миникинская	Земельные участки (территории) общего пользования (код 12.0)		202	Образование земельного участка из земель государственной или муниципальной собственности. Участок относится к земельным участкам (территориям) общего пользования. Доступ к земельному участку через земли общего пользования. Участок расположен в территориальной зоне Зона застройки малоэтажными жилыми домами.Ж-1 Предельные размеры не установлены.
76	:3У13	Российская Федерация, Пермский край, Юсьвинский муниципальный округ, д. Баранчиново, ул. Миникинская	Для ведения личного подсобного хозяйства (приусадебный земельный участок)		1756	Образование земельного участка путем перераспределения земель государственной или муниципальной собственности и земельного участка 81:05:0030001:28. Участок расположен в территориальной зоне – Зона застройки малоэтажными жилыми домами Ж-1. Предельные размеры 600/5000 кв.м. Доступ к земельному участку через земли общего пользования.
77	:3У14	Российская Федерация, Пермский край, Юсьвинский муниципальный округ, д. Баранчиново, ул. Миникинская	Земельные участки (территории) общего пользования (код 12.0)		873	Образование земельного участка из земель государственной или муниципальной собственности. Участок относится к земельным участкам (территориям) общего пользования. Доступ к земельному участку через земли общего пользования. Участок расположен в территориальной зоне Зона застройки малоэтажными жилыми домами.Ж-1 Предельные размеры не установлены.
78	:3У15	Российская Федерация, Пермский край, Юсьвинский муниципальный округ, д. Баранчиново, ул. Поселковая	Для ведения личного подсобного хозяйства (приусадебный земельный участок)		2946	Образование земельного участка путем перераспределения земель государственной или муниципальной собственности и земельного участка 81:05:0030001:47 Участок расположен в территориальной зоне застройки малоэтажными жилыми домами Ж-1. Предельные размеры 600/5000 кв.м. Доступ к земельному участку через земли общего пользования.
79	:3У16	Российская Федерация, Пермский край, Юсьвинский муниципальный округ, д. Баранчиново, ул. Поселковая	Для ведения личного подсобного хозяйства (приусадебный земельный участок)		1605	Образование земельного участка из земель государственной или муниципальной собственности. Участок относится к земельным участкам (территориям) общего пользования. Доступ к земельному участку через земли общего пользования. Участок расположен в территориальной зоне Зона застройки малоэтажными жилыми домами.Ж-1 Предельные размеры не установлены.
80	:3У17	Российская Федерация, Пермский край, Юсьвинский муниципальный округ, д. Баранчиново, ул. Поселковая	Для ведения личного подсобного		2676	Образование земельного участка путем перераспределения земель государственной или муниципальной собственности и земельного участка с к.н.81:05:0030001:22. Участок расположен

№ п/п	Кадастровый номер земельного участка	Адрес земельного участка	Вид разрешенного использования	Площадь по документам м²	Площадь по проекту м²	Примечание
			хозяйства (приусадебный земельный участок)			в территориальной зоне застройки малоэтажными жилыми домами Ж-1. Предельные размеры 600/5000 кв.м. Доступ к земельному участку через земли общего пользования.
81	:3У18	Российская Федерация, Пермский край, Юсьвинский муниципальный округ, д. Баранчиново, ул. Поселковая	Для ведения личного подсобного хозяйства (приусадебный земельный участок)		3246	Первым этапом образовать земельный участок путем перераспределения земель государственной или муниципальной собственности и земельного участка с к.н. 81:05:0030001:50 Участок расположен в территориальной зоне застройки малоэтажными жилыми домами Ж-1. Предельные размеры 600/5000 кв.м. Доступ к земельному участку через земли общего пользования.
82	:3У18	Российская Федерация, Пермский край, Юсьвинский муниципальный округ, д. Баранчиново, ул. Поселковая	Для ведения личного подсобного хозяйства (приусадебный земельный участок)		3307	Вторым этапом образовать земельный участок путем перераспределения земель государственной или муниципальной собственности и земельного участка с к.н. 81:05:0030001:50 Участок расположен в территориальной зоне застройки малоэтажными жилыми домами Ж-1. Предельные размеры 600/5000 кв.м. Доступ к земельному участку через земли общего пользования.

3. КАТАЛОГ КООРДИНАТ КРАСНЫХ ЛИНИЙ таблица 2

№№ точек	X	Y
1	622888.67	2157582.34
2	622890.45	2157583.96
3	622876.37	2157601.87
4	622874.20	2157604.23
5	622866.38	2157613.64
6	622840.90	2157590.95
7	622839.58	2157571.20
8	622861.21	2157546.85
9	622858.41	2157542.71
10	622878.28	2157525.40
11	622897.68	2157516.18
12	622908.98	2157511.72
13	622913.92	2157514.62
14	622916.86	2157519.78
15	622925.11	2157539.70
16	622922.78	2157544.97
17	622908.85	2157556.30
18	622901.32	2157563.11
19	622896.20	2157567.21
20	622900.16	2157571.99
21	622888.68	2157582.34
22	623466.41	2157009.11
23	623431.73	2157046.40
24	623408.41	2157075.93
25	623403.28	2157078.50
26	623393.79	2157082.27
27	623391.78	2157080.17
28	623359.52	2157127.92
29	623334.19	2157166.21
30	623323.45	2157179.24
31	623284.34	2157233.18
32	623257.26	2157251.98
33	623230.83	2157298.65
34	623199.61	2157281.03
35	623183.29	2157271.80
36	623182.82	2157268.28
37	623186.13	2157254.45
38	623194.22	2157234.31
39	623192.11	2157232.76
40	623207.10	2157214.14
41	623217.35	2157221.26
42	623240.62	2157186.48
43	623273.31	2157147.91
44	623288.26	2157124.24
45	623297.66	2157113.49
46	623309.77	2157100.11
47	623316.41	2157093.93
48	623328.43	2157102.60

49	623333.70	2157096.32
50	623362.25	2157061.72
51	623371.08	2157051.74
52	623374.86	2157044.72
53	623386.55	2157027.10
54	623386.95	2157027.16
55	623397.00	2157009.64
56	623401.81	2157004.83
57	623429.11	2156971.12
58	623435.67	2156976.82
59	623435.21	2156977.19
60	623436.46	2156978.79
61	623437.22	2156978.19
62	623450.66	2156989.87
63	623457.62	2156997.11
64	623296.13	2156965.53
65	623312.78	2156981.27
66	623288.67	2157024.02
67	623292.90	2157029.65
68	623303.33	2157036.16
69	623285.00	2157069.87
70	623279.69	2157071.15
71	623272.51	2157070.70
72	623284.40	2157078.81
73	623280.51	2157085.03
74	623273.16	2157095.12
75	623267.20	2157090.88
76	623259.82	2157101.75
77	623259.82	2157101.75
78	623236.31	2157123.01
79	623227.99	2157132.85
80	623225.69	2157131.34
81	623221.37	2157136.98
82	623191.95	2157179.72
83	623188.94	2157182.22
84	623185.46	2157184.18
85	623178.05	2157186.53
86	623174.18	2157185.53
87	623167.34	2157182.65
88	623160.38	2157201.69
89	623151.20	2157222.88
90	623147.49	2157231.36
91	623144.82	2157230.11
92	623143.61	2157232.79
93	623136.07	2157229.27
94	623135.09	2157231.65
95	623129.82	2157228.92
96	623120.69	2157222.91
97	623115.09	2157219.25
98	623089.51	2157198.65

99	623075.64	2157184.74
100	623088.10	2157169.17
101	623098.06	2157156.38
102	623100.55	2157152.43
103	623109.25	2157140.75
104	623120.50	2157124.75
105	623124.59	2157118.72
106	623125.58	2157119.30
107	623129.79	2157113.47
108	623134.47	2157107.35
109	623138.37	2157101.66
110	623140.40	2157098.61
111	623145.28	2157094.35
112	623146.12	2157093.24
113	623142.82	2157090.75
114	623146.00	2157086.49
115	623149.69	2157088.71
116	623167.48	2157063.26
117	623173.18	2157055.11
118	623192.84	2157027.74
119	623231.48	2156973.90
120	623258.81	2156995.91
121	623286.58	2156973.29
122	623235.52	2157316.68
123	623232.60	2157325.13
124	623218.71	2157349.88
125	623197.37	2157383.58
126	623186.56	2157400.98
127	623171.33	2157423.16
128	623149.30	2157455.29
129	623152.17	2157458.42
130	623126.19	2157482.79
131	623123.42	2157480.28
132	623119.86	2157484.07
133	623076.55	2157518.04
134	623073.85	2157515.36
135	623073.18	2157516.04
136	623043.75	2157542.08
137	622999.17	2157572.28
138	622957.32	2157599.46
139	622922.61	2157621.86
140	622916.83	2157613.64
141	622912.47	2157605.68
142	622909.20	2157598.20
143	622905.87	2157579.36
144	622916.04	2157567.22
145	622916.04	2157563.93
146	622928.85	2157557.23
147	622935.20	2157553.90
148	622933.11	2157549.62

149	622949.63	2157532.32
150	622952.26	2157534.98
151	622955.12	2157532.05
152	622952.41	2157529.19
153	622965.34	2157516.18
154	622968.90	2157513.65
155	622976.63	2157509.12
156	622986.96	2157510.07
157	623005.54	2157498.17
158	623031.57	2157473.74
159	623032.60	2157472.73
160	623038.79	2157467.34
161	623052.64	2157454.43
162	623071.43	2157435.43
163	623089.03	2157416.09
164	623095.01	2157409.95
165	623096.16	2157410.90
166	623115.07	2157392.17
167	623118.70	2157394.73
168	623121.49	2157391.11
169	623123.61	2157389.40
170	623155.10	2157356.25
171	623164.24	2157331.15
172	623172.53	2157294.35
173	623175.11	2157290.37
174	623188.07	2157293.63
175	623209.63	2157301.64
176	623230.27	2157312.60
177	622848.79	2157436.92
178	622880.68	2157472.07
179	622878.70	2157474.18
180	622884.70	2157480.89
181	622875.79	2157489.94
182	622872.73	2157492.82
183	622863.33	2157493.89
184	622859.52	2157491.58
185	622845.33	2157504.49
186	622812.05	2157473.61
187	622842.71	2157442.94
188	623140.83	2157259.51
189	623139.13	2157267.37
190	623134.49	2157279.23
191	623131.45	2157287.64
192	623120.65	2157315.21
193	623116.79	2157316.13
194	623106.11	2157314.42
195	623099.89	2157311.18
196	623092.94	2157325.04
197	623096.66	2157328.73
198	623098.56	2157331.70

199	623051.70	2157379.75
200	623042.06	2157374.39
201	623022.89	2157394.38
202	623001.14	2157410.48
203	623006.52	2157416.06
204	622999.85	2157421.57
205	623005.18	2157427.38
206	623009.64	2157430.51
207	622990.09	2157448.20
208	622984.00	2157440.67
209	622976.46	2157434.52
210	622969.96	2157440.11
211	622979.60	2157452.01
212	622970.45	2157461.03
213	622965.33	2157464.55
214	622966.86	2157467.72
215	622956.27	2157472.74
216	622946.44	2157475.47
217	622935.86	2157476.14
218	622931.02	2157475.07
219	622929.03	2157472.26
220	622925.26	2157474.92
221	622919.24	2157467.35
222	622907.09	2157477.30
223	622903.37	2157474.00
224	622900.18	2157471.70
225	622887.24	2157452.15
226	622887.70	2157451.78
227	622875.75	2157437.32
228	622870.59	2157430.90
229	622867.36	2157426.07
230	622892.46	2157405.32
231	622895.80	2157403.44
232	622911.98	2157397.28
233	622927.30	2157392.60
234	622918.07	2157381.95
235	622926.46	2157373.94
236	622931.51	2157368.72
237	622942.19	2157363.04
238	622937.82	2157358.23
239	622956.15	2157336.27
240	622963.96	2157326.88
241	622986.87	2157299.01
242	623003.52	2157277.79
243	623010.68	2157268.98
244	623020.34	2157257.56
244 1	623023.16	2157254.16
245	623040.63	2157231.80
246	623070.14	2157195.15
247	623094.48	2157214.07

248	623084.03	2157228.59
249	623116.36	2157237.45
250	623124.85	2157240.11
251	623136.18	2157244.05
252	623132.35	2157255.99
253	623128.70	2157356.28
254	623121.96	2157363.08
255	623092.02	2157388.53
256	623090.65	2157387.25
257	623078.98	2157396.05
258	623068.60	2157389.27
259	623064.32	2157386.79
260	623105.03	2157344.98
261	623115.76	2157348.76
262	623049.94	2157178.91
263	623040.08	2157191.89
264	623043.59	2157194.44
265	623021.90	2157221.39
266	622997.37	2157251.41
267	622984.92	2157268.29
268	622983.75	2157270.85
269	622979.54	2157276.34
270	622976.81	2157280.00
271	622978.83	2157281.61
272	622975.75	2157285.44
273	622972.68	2157282.90
274	622969.28	2157287.52
275	622963.11	2157295.74
276	622958.82	2157292.59
277	622952.78	2157299.94
278	622948.62	2157305.28
279	622946.25	2157308.20
280	622949.08	2157310.60
281	622941.82	2157320.42
282	622935.05	2157328.54
283	622916.65	2157349.75
284	622913.73	2157355.07
285	622910.01	2157359.79
286	622905.25	2157366.58
287	622898.24	2157374.93
288	622891.43	2157382.90
289	622887.39	2157379.81
290	622880.15	2157389.06
291	622877.52	2157386.97
292	622874.72	2157390.38
293	622873.04	2157389.07
294	622868.16	2157394.73
295	622861.17	2157402.82
296	622854.51	2157410.81
297	622851.68	2157408.16

298	622843.94	2157416.77
299	622834.94	2157410.91
300	622830.45	2157409.37
301	622786.22	2157383.50
302	622776.71	2157375.85
303	622775.47	2157374.86
304	622782.06	2157361.39
305	622786.79	2157354.00
306	622783.69	2157351.78
307	622785.03	2157349.78
308	622781.09	2157347.13
309	622794.61	2157329.91
310	622798.92	2157333.57
311	622815.72	2157312.01
312	622835.00	2157287.20
313	622851.10	2157263.73
314	622864.07	2157245.34
315	622880.00	2157222.62
316	622890.35	2157208.59
317	622894.16	2157204.41
318	622899.02	2157200.07
319	622903.28	2157203.62
320	622917.88	2157187.27
321	622952.85	2157162.01
322	622970.94	2157177.01
323	622999.48	2157144.49
324	623014.26	2157153.25
325	622834.01	2157432.61
326	622801.58	2157462.24
327	622801.11	2157462.62
328	622803.10	2157463.85
329	622782.95	2157485.60
330	622763.51	2157499.29
331	622716.18	2157461.25
332	622741.60	2157425.01
333	622772.35	2157395.02
334	622826.17	2157425.80
335	623188.24	2157285.37
336	623187.00	2157292.31
337	623177.29	2157289.71
338	623178.78	2157282.85

4. Каталог координат поворотных точек границ проектируемой территории.

Таблица 3

№.№ точек	X	Y
1	773266.60	1292126.45
2	773331.10	1292065.70
3	773369.73	1292067.29

4	773380.41	1291982.84
5	773390.96	1291970.40
6	773455.85	1291975.70
7	773552.03	1291987.19
8	773553.89	1292001.26
9	773617.60	1292008.30
10	773619.82	1291996.46
11	773638.16	1291997.72
12	773641.08	1291990.36
13	773689.14	1291999.03
14	773687.59	1292010.12
15	773720.64	1292016.16
16	773712.30	1292056.81
17	773856.30	1292088.86
18	773878.49	1292156.61
19	773872.13	1292203.97
20	773934.84	1292218.79
21	773992.25	1292230.69
22	774026.38	1292240.75
23	774064.61	1292278.32
24	774062.37	1292288.37
25	774104.57	1292300.67
26	774103.38	1292318.93
27	774105.05	1292325.52
28	774111.71	1292353.50
29	774110.20	1292360.66
30	774103.25	1292387.05
31	774207.55	1292411.91
32	774199.08	1292449.48
33	774246.18	1292679.40
34	774255.71	1292699.24
35	774256.22	1292711.68
36	774263.38	1292735.23
37	774273.69	1292755.86
38	774281.10	1292784.18
39	774297.51	1292824.14
40	774307.83	1292859.59
41	774293.80	1292876.52
42	774285.88	1292888.38
43	774297.37	1292920.92
44	774291.13	1292938.99
45	774305.91	1292991.91
46	774310.52	1293036.26
47	774308.54	1293083.25
48	773984.69	1293180.03
49	773854.14	1293261.17
50	773749.12	1293136.32

51	773682.51	1293004.54
52	773782.91	1292927.79
53	773555.01	1292575.04
54	773527.93	1292563.48
55	773497.04	1292583.64
56	773467.72	1292535.62
57	773492.94	1292516.31
58	773452.75	1292454.77
59	773426.45	1292459.35
60	773418.11	1292414.53
61	773382.00	1292421.56
62	773371.88	1292377.30
63	773386.85	1292376.33
64	773386.60	1292333.13
65	773374.29	1292286.07
66	773347.04	1292280.44
67	773351.27	1292235.72
68	773310.80	1292230.96
69	773316.09	1292191.79
70	773299.15	1292189.41
71	773292.67	1292177.12
1	773266.60	1292126.45

ПРОЕКТ МЕЖЕВАНИЯ ТЕРРИТОРИИ

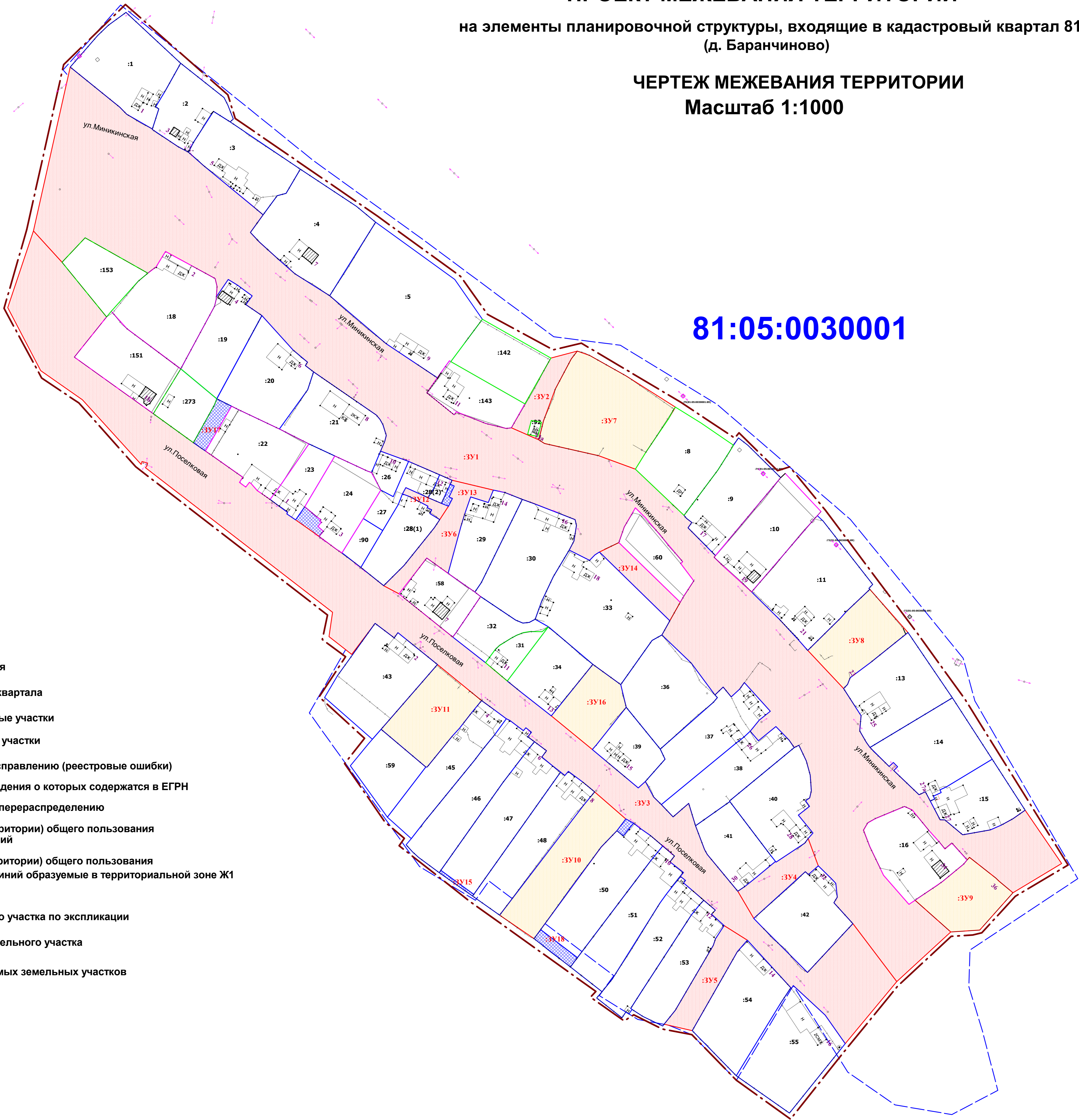
на элементы планировочной структуры, входящие в кадастровый квартал 81:05:0030001
(д. Баранчиново)

ЧЕРТЕЖ МЕЖЕВАНИЯ ТЕРРИТОРИИ

Масштаб 1:1000

81:05:0030001

- Условные обозначения:
- Граница проектирования
 - Граница кадастрового квартала
 - Неизменяемые земельные участки
 - Уточняемые земельные участки
 - Участки, подлежащие исправлению (реестровые ошибки)
 - Земельные участки, сведения о которых содержатся в ЕГРН
 - Земли, предлагаемые к перераспределению
 - Земельные участки (территории) общего пользования в границах красных линий
 - Земельные участки (территории) общего пользования за границами красных линий образуемые в территориальной зоне Ж1
 - Автомобильная дорога
 - 10 Обозначение земельного участка по экспликации
 - :100 Кадастровый номер земельного участка
 - :ЗУ19 Надписи вновь образуемых земельных участков



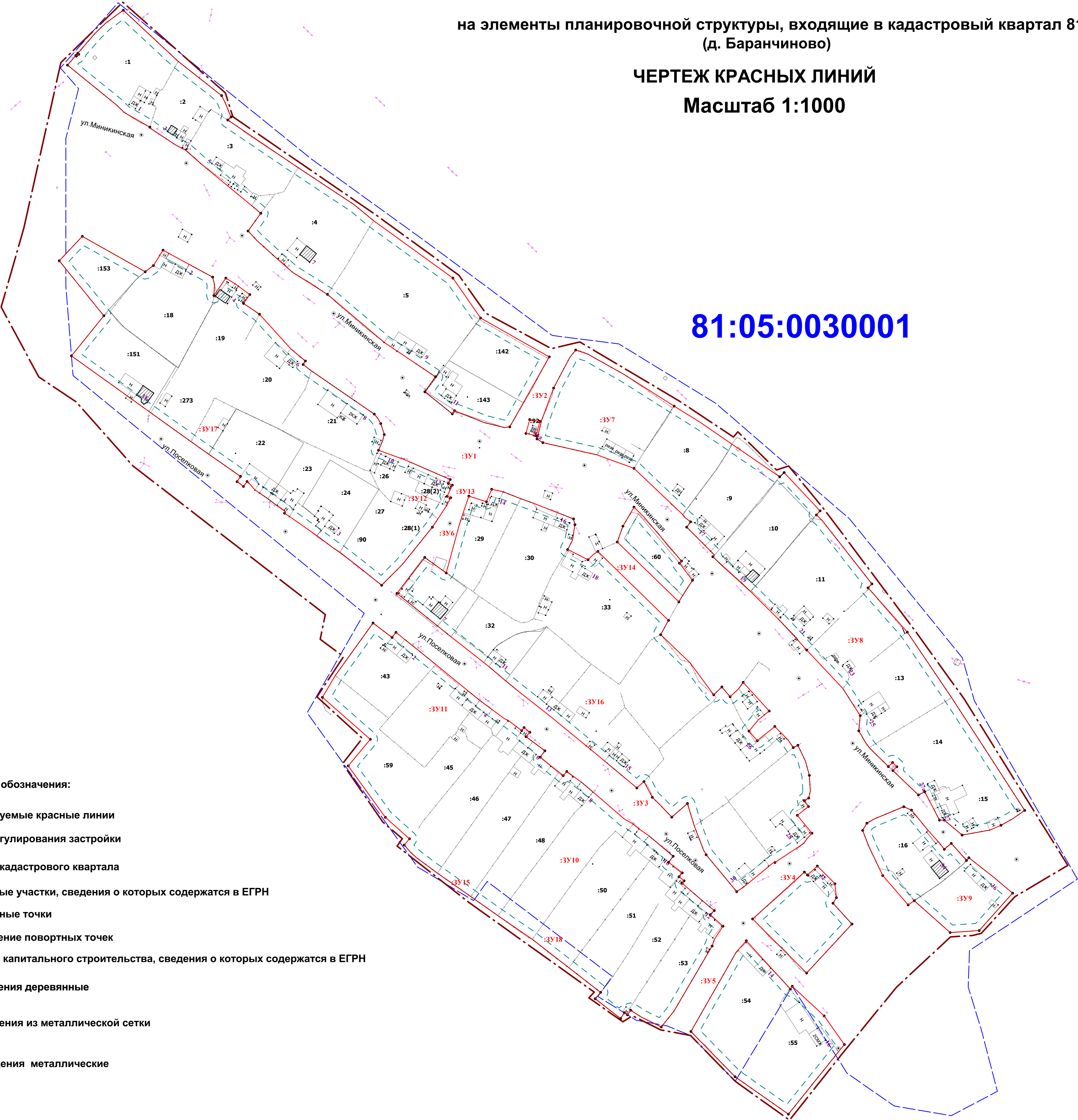
ПРОЕКТ МЕЖЕВАНИЯ ТЕРРИТОРИИ

на элементы планировочной структуры, входящие в кадастровый квартал 81:05:0030001
(д. Баранчиново)

ЧЕРТЕЖ КРАСНЫХ ЛИНИЙ

Масштаб 1:1000

81:05:0030001



Условные обозначения:

- Проектируемые красные линии
- - - - - Линия регулирования застройки
- - - - - Граница кадастрового квартала
- Земельные участки, сведения о которых содержатся в ЕГРН
- Поворотные точки
- Обозначение поворотных точек
- ▨ Объекты капитального строительства, сведения о которых содержатся в ЕГРН
- + — + — + — Ограждения деревянные
- x — x — x — Ограждения из металлической сетки
- — — — — Ограждения металлические