

**Министерство науки и высшего образования Российской Федерации
Федеральное государственное автономное образовательное учреждение
высшего образования**

**«Пермский национальный исследовательский политехнический университет»
«Научно-проектный институт обустройства нефтяных и газовых месторождений»**

Заказчик – ООО «УралОйл»

**Документация по планировке территории объекта
«Комплексный проект строительства и обустройства куста №2
Майкорского месторождения»**

2021/354/ДС169-ПМТ

Договор №

2021/354/ДС169

| | |
|--------------|-------------|
| Изм. № | Изм. инв. № |
| Подп. и дата | |
| | |

| Изм. | № док. | Подп. | Дата |
|------|--------|-------|------|
| | | | |
| | | | |
| | | | |

Пермь, 2023



ОБЩЕСТВО С ОГРАНИЧЕННОЙ ОТВЕТСТВЕННОСТЬЮ

«Уралстройизыскания»

Юридический адрес: 614065, Пермский край, г. Пермь, ул. 2-я Гамовская, 89, офис 5

Почтовый адрес: 614065, Пермский край, г. Пермь, ул. Монастырская, д. 14, офис 244

ИНН 5903019805 КПП 590501001 ОГРН 1065903022624

Телефон/Факс: 8(342)207-2017

E-mail: usizisk@yandex.ru http:// Уралстройизыскания.рф

Заказчик – ООО «УралОйл»

**Документация по планировке территории объекта
«Комплексный проект строительства и обустройства куста №2
Майкорского месторождения»**

Т3. Проект межевания территории. Основная часть

2021/354/ДС169-ПМТ

Директор



И.М. Утемов

Пермь, 2023

Раздел 5.
Проект межевания территории.
Графическая часть

| | |
|----------------|--|
| Взам. инв. № | |
| Подпись и дата | |
| Инв. № подл. | |

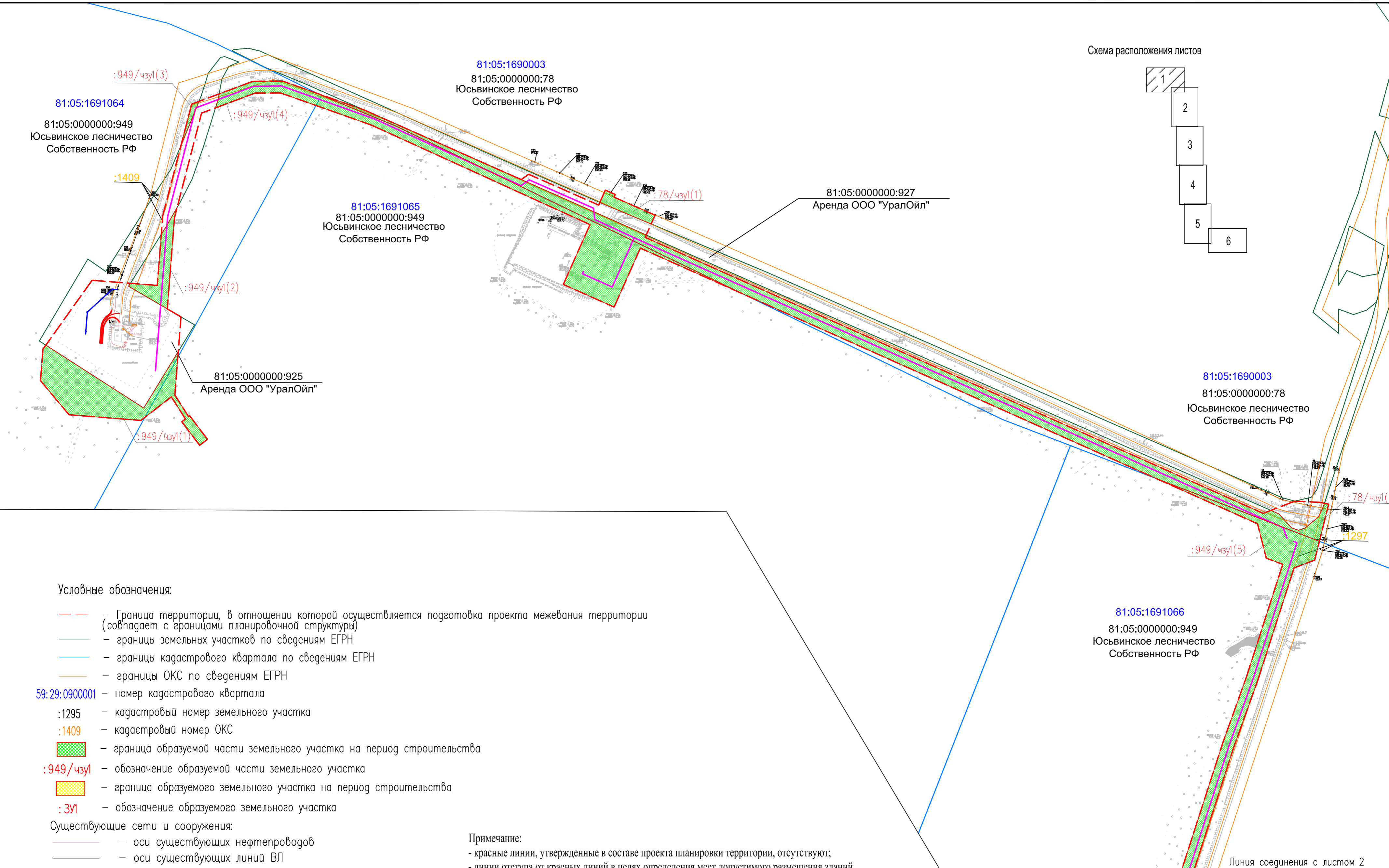
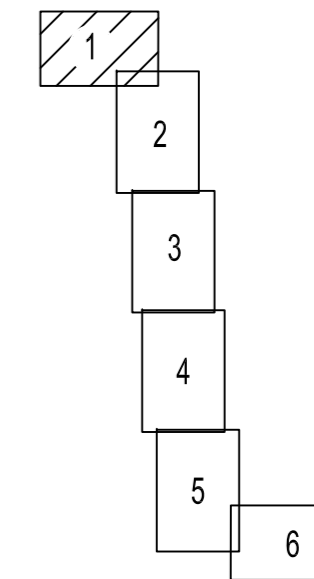
| | | | | | |
|------|-------|------|-------|---------|-------|
| Изм. | Кол.у | Лист | № док | Подпись | Дата |
| | | | | Шустова | 10.23 |
| | | | | | |
| | | | | | |
| | | | | | |

2021/354/ДС169-ПМТ.ТЗ-ГЧ

ПРОЕКТ МЕЖЕВАНИЯ ТЕРРИТОРИИ

| | | |
|--------------------------|------|--------|
| Стадия | Лист | Листов |
| П | 1 | |
| ООО «Уралстройизыскания» | | |

Схема расположения листов



Условные обозначения:

- - Граница территории, в отношении которой осуществляется подготовка проекта межевания территории (совпадает с границами планировочной структуры)
- - границы земельных участков по сведениям ЕГРН
- - границы кадастрового квартала по сведениям ЕГРН
- - границы ОКС по сведениям ЕГРН
- 59:29:0900001 - номер кадастрового квартала
- :1295 - кадастровый номер земельного участка
- :1409 - кадастровый номер ОКС
- граница образуемой части земельного участка на период строительства
- :949/чзу1 - обозначение образуемой части земельного участка
- граница образуемого земельного участка на период строительства
- :ЗУ1 - обозначение образуемого земельного участка

Существующие сети и сооружения:

- - оси существующих нефтепроводов
- - оси существующих линий ВЛ
- - оси существующих кабелей

Проектируемые сети и сооружения:

- - проектируемый нефтепровод
- - проектируемая линия ВЛ
- - ось проектируемой автодороги

Примечание:

- красные линии, утвержденные в составе проекта планировки территории, отсутствуют;
 - линии отступа от красных линий в целях определения мест допустимого размещения зданий, строений, сооружений не формируются;
 - границы земельных участков, образование которых предусмотрено схемой расположения земельного участка или земельных участков на кадастровом плане территории, срок действия которой не истек - отсутствуют;
 - публичные сервитуты, отсутствуют;
 - изъятие земельных участков, учтенных в ЕГРН, для государственных и муниципальных нужд не требуется.

Линия соединения с листом 2

Инв. N подл. Подпись и дата. Возм. инв. N

| | | | | | |
|--|----------|--------|-----|---------|------|
| 2021/354/ДС169-ПМТ.ТЗ-ГЧ | | | | | |
| «Комплексный проект строительства и обустройства куста №2 Майкорского месторождения» | | | | | |
| Изм | Кол. уч. | Лист N | док | Подпись | Дата |
| | | | | | |
| Проект межевания территории | | | | Стадия | Лист |
| Чертеж межевания территории (М 1:5000) | | | | ПД | 1 |
| | | | | Листов | 6 |
| ООО "Уралстройизыскания" | | | | | |

Линия соединения с листом 1

:949/чзу1(5)

:1297

81:05:1691066

81:05:0000000:949

Юсьвинское лесничество
Собственность РФ

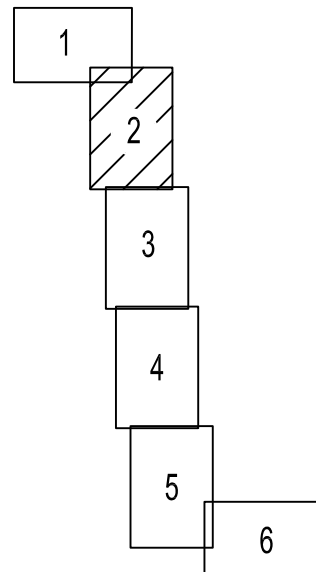
:949/чзу1(6)

81:05:0000000:949
Юсьвинское лесничество
Собственность РФ

:949/чзу1(7)

81:05:1691075

Схема расположения листов



Условные обозначения приведены на листе 1

| | |
|----------------|--|
| Инв. N подл. | |
| Подпись и дата | |
| Взам. инв. N | |

| Изм | Кол уч | Лист N док | Подпись | Дата |
|------------|--------|------------|----------------|-------|
| | | | | |
| Разработал | | Шустова | <i>Шустова</i> | 10.23 |

| | | |
|--|--------|--------------------------|
| 2021/354/ДС169-ПМТ.ТЗ-ГЧ | | |
| «Комплексный проект строительства и обустройства куста №2 Майкорского месторождения» | | |
| Проект межевания территории | Стадия | Лист |
| | ПД | 2 |
| Листов | | 6 |
| Чертеж межевания территории (М 1:5000) | | ООО "Уралстройизыскания" |

Линия соединения с листом 3

Линия соединения с листом 2°

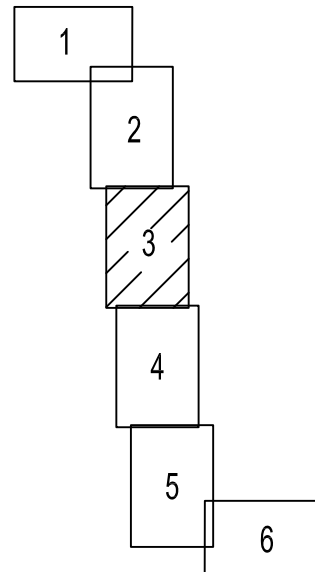
:949/чзу1(7)

:1297

81:05:0000000:949
Юсьвинское лесничество
Собственность РФ

81:05:1691075

Схема расположения листов



81:05:1671085

81:05:0000000:949
Юсьвинское лесничество
Собственность РФ

:949/чзу1(8)

Условные обозначения приведены на листе 1

Линия соединения с листом 4

| |
|----------------|
| Инт. N подл. |
| Подпись и дата |
| Взам. инв. N |

| Изм | Кол уч | Лист | N док | Подпись | Дата |
|------------|--------|---------|-------|----------------|-------|
| | | | | | |
| Разработал | | Шустова | | <i>Шустова</i> | 10.23 |

2021/354/ДС169-ПМТ.ТЗ-ГЧ

«Комплексный проект строительства и обустройства куста №2 Майкорского месторождения»

Проект межевания территории

| Стадия | Лист | Листов |
|--------|------|--------|
| ПД | 3 | 6 |

Чертеж межевания территории
(М 1:5000)

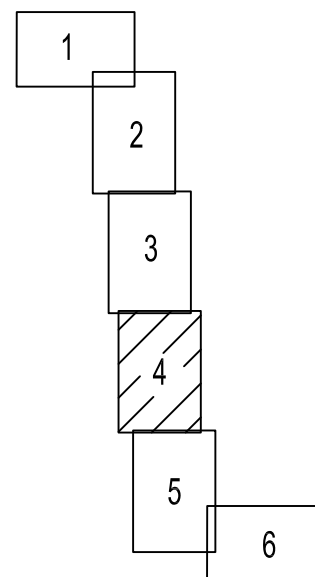
ООО "Уралстройизыскания"

Линия соединения с листом 3

:949/чзу1(8)

81:05:1671085
81:05:0000000:949
Юсьвинское лесничество
Собственность РФ

Схема расположения листов



81:05:1671086

81:05:1670001

81:05:0000000:78 :78/чзу1(3)
Юсьвинское лесничество
Собственность РФ

:1297

81:05:0000000:1451
Частная собственность

81:05:1670001:574

Аренда ООО "Урал-Ойл"

Линия соединения с листом 5

Условные обозначения приведены на листе 1

| |
|----------------|
| Взам. инв. N |
| Подпись и дата |
| Инв. N подл. |

| Изм | Кол уч | Лист | N док | Подпись | Дата |
|------------|--------|---------|-------|----------------|-------|
| | | | | | |
| | | | | | |
| | | | | | |
| Разработал | | Шустова | | <i>Шустова</i> | 10.23 |

2021/354/ДС169-ПМТ.ТЗ-ГЧ

«Комплексный проект строительства и обустройства куста №2 Майкорского месторождения»

Проект межевания территории

| Стадия | Лист | Листов |
|--------|------|--------|
| ПД | 4 | 6 |

Чертеж межевания территории
(М 1:5000)

ООО "Уралстройизыскания"

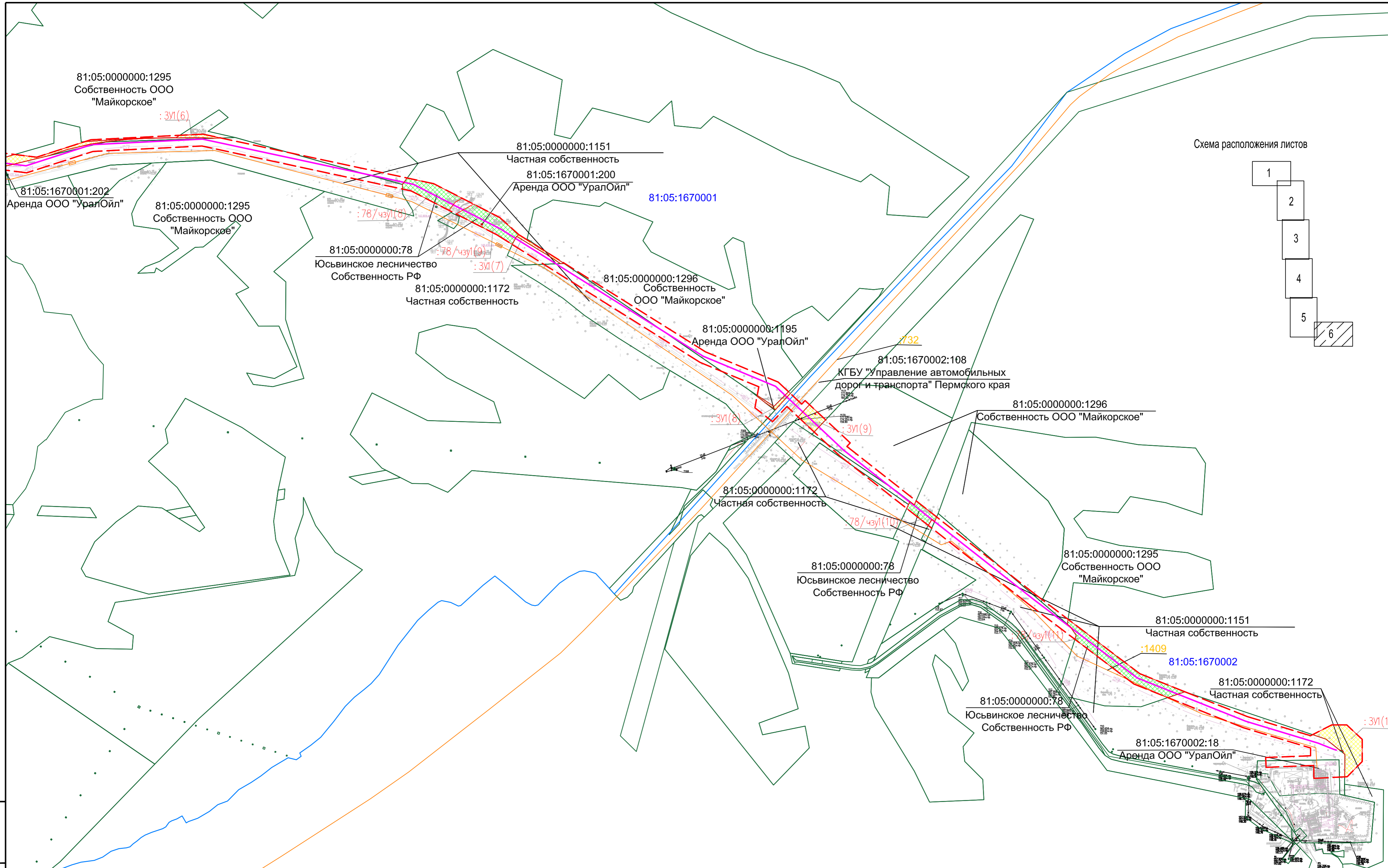
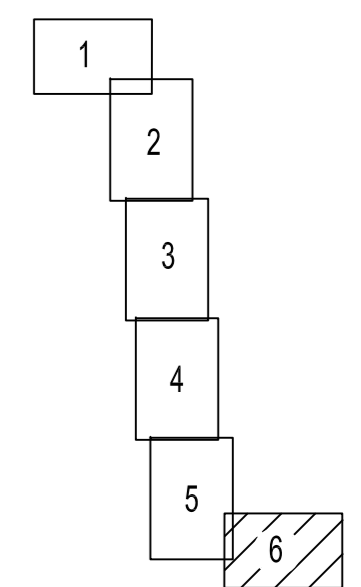


Схема расположения листов



Инв. N подл. Подпись и дата Взам. инв. N

Условные обозначения приведены на листе 1

Примечание:

- границы зон планируемого размещения линейных объектов, подлежащих реконструкции в связи с изменением их местоположения, отсутствуют
- границы зон планируемого размещения объектов капитального строительства, установленные ранее утвержденной документацией по планировке территории, в случае планируемого размещения таковых в границах территории, в отношении которой осуществляется подготовка проекта планировки, отсутствуют
- необходимость изъятия земельных участков для государственных и муниципальных нужд, отсутствует

| | | | | | | | | | |
|------------|----------|---------|-----|----------------|--|--|--------------------------|--------|---|
| | | | | | 2021/354/ДС169-ПМТ.Т3-ГЧ | | | | |
| | | | | | «Комплексный проект строительства и обустройства куста №2 Майкорского месторождения» | | | | |
| Изм | Кол. уч. | Лист N | док | Подпись | Дата | Стадия | Лист | Листов | |
| | | | | | | Проект межевания территории | ПД | 6 | 6 |
| Разработал | | Шустова | | <i>Шустова</i> | 10.23 | Чертеж межевания территории (М 1:5000) | ООО "Уралстройизыскания" | | |

6.1 Основные цели и задачи разработки проекта

Проект межевания территории, предусматривающий размещение объекта «Комплексный проект строительства и обустройства куста №2 Майкорского месторождения», выполнен ООО «Уралстройизыскания» в рамках договора субподряда, заключенного между Научно-проектным институтом обустройства нефтяных и газовых месторождений и ООО «Уралстройизыскания».

Основная цель разработки проекта межевания территории: определение местоположения границ образуемых и изменяемых земельных участков.

Задачами подготовки проекта межевания территории является анализ фактического землепользования и разработка проектных решений по формированию земельных участков и частей земельных участков проектируемого объекта.

Проект межевания подготовлен на основании проекта планировки территории, предусматривающего размещение объекта: «Комплексный проект строительства и обустройства куста №2 Майкорского месторождения».

6.2 Формирование образуемых земельных участков и частей земельных участков проектируемого объекта

Проектом предусматривается формирование земельных участков и частей земельных участков под размещение объекта: «Комплексный проект строительства и обустройства куста №2 Майкорского месторождения».

Размеры земельных участков, временно отводимых на период строительства объекта, обеспечивают размещение проектируемых трасс, строительных механизмов, площадок складирования материалов и изделий, временных инвентарных и бытовых помещений. Образование земельных участков планируется строго в отводе, проектируемом для строительства проектируемых объектов.

В административном отношении объект предполагаемого строительства расположен на территории Юсьвинского муниципального округа Пермского края на землях:

- ООО «УралОйл»;
- Юсьвинского муниципального округа;
- Юсьвинского лесничества.

| | | |
|---------------|----------------|--------------|
| Инов. № подл. | Подпись и дата | Взам. инв. № |
| | | |

| | | | | | | | |
|------|--------|------|------|---------|------|--------------------------|------|
| | | | | | | 2021/354/ДС169-ПМТ.ТЗ-ТЧ | Лист |
| | | | | | | | 3 |
| Изм. | Кол.уч | Лист | №док | Подпись | Дата | | |

Общая площадь занимаемых земель на период строительства составляет 48,0329 га, площадь образуемых земельных участков и частей земельных участков составляет 29,7435 га.

Распределение земель по категориям на период строительства следующее:

- земли сельскохозяйственного назначения – 13,6421 га;
- земли лесного фонда – 33,7897 га;
- земли промышленности, энергетики, транспорта, связи, радиовещания, телевидения, информатики, земли для обеспечения космической деятельности, земли обороны, безопасности и земли иного специального назначения – 0,4797 га.

Вид разрешенного использования земельных участков – Трубопроводный транспорт (7.5), цель предоставления земельных участков – «Комплексный проект строительства и обустройства куста №2 Майкорского месторождения».

Образуемые земельные участки, которые будут отнесены к территориям общего пользования или имуществу общего пользования, в том числе в отношении которых предполагаются резервирование и (или) изъятие для государственных или муниципальных нужд, отсутствуют.

Сведения о границах территории, применительно к которой осуществляется подготовка проекта межевания территории, представлена в таблице №1.

Сведения об образуемых земельных участках и частях земельных участках приведены в таблице №2.

Координаты образуемых земельных участков и частей земельных участков представлены в таблице №3.

Перевод земельных участков из состава одной категории в другую не предусматривается, т.к. отвод идет под строительство объекта.

В границах проектируемых земельных участков данного объекта зоны действия публичных сервитутов не зарегистрированы установленным порядком (отсутствуют в ЕГРН).

Настоящим проектом не предусмотрено образование земельных участков и частей земельных участков, правообладателем (собственником или арендатором, предварительным правообладателем) которых является ООО «УралОйл», поэтому в экспликации, каталоге координат и на чертеже межевания территории отсутствуют сведения о таких земельных участках и частях земельных участков.

| | | |
|---------------|----------------|--------------|
| Инов. № подл. | Подпись и дата | Взам. инв. № |
|---------------|----------------|--------------|

| | | | | | | | |
|------|--------|------|------|---------|------|--------------------------|------|
| Изм. | Кол.уч | Лист | №док | Подпись | Дата | 2021/354/ДС169-ПМТ.ТЗ-ТЧ | Лист |
| | | | | | | | 4 |

Настоящим проектом не предусмотрено размещение проектируемых линейных объектов на условиях сервитута, публичного сервитута. Поэтому сведения о кадастровых номерах отсутствуют.

Таблица №1. Сведения о границах территории, применительно к которой осуществляется подготовка проекта межевания

| Система координат МСК-59 | | |
|--------------------------|-----------|------------|
| № | X | Y |
| 1 | 638862,67 | 2209515,08 |
| 2 | 639048,07 | 2209529,69 |
| 3 | 639260,89 | 2209584,76 |
| 4 | 639301,55 | 2209693,54 |
| 5 | 639301,99 | 2209744,94 |
| 6 | 639236,17 | 2209930,77 |
| 7 | 639034,01 | 2210374,21 |
| 8 | 638912,39 | 2210319,95 |
| 9 | 638866,36 | 2210423,14 |
| 10 | 638986,23 | 2210476,60 |
| 11 | 638425,60 | 2211730,91 |
| 12 | 638355,75 | 2211748,57 |
| 13 | 638343,16 | 2211782,13 |
| 14 | 638112,94 | 2211707,97 |
| 15 | 637979,67 | 2211660,11 |
| 16 | 637006,30 | 2211345,63 |
| 17 | 636784,48 | 2211269,26 |
| 18 | 636719,04 | 2211253,27 |
| 19 | 636644,11 | 2211248,39 |
| 20 | 636576,97 | 2211255,20 |
| 21 | 635488,56 | 2211556,69 |
| 22 | 635329,23 | 2211573,31 |
| 23 | 635210,47 | 2211543,32 |
| 24 | 634910,55 | 2211446,32 |
| 25 | 634595,20 | 2211643,97 |
| 26 | 633859,64 | 2211994,61 |
| 27 | 633337,05 | 2212143,80 |
| 28 | 632508,89 | 2212365,68 |
| 29 | 632417,54 | 2212357,68 |
| 30 | 631918,80 | 2212269,72 |
| 31 | 631614,28 | 2212216,02 |
| 32 | 631424,17 | 2212179,28 |
| 33 | 631376,65 | 2212244,68 |
| 34 | 630923,63 | 2212197,05 |
| 36 | 630832,06 | 2212270,97 |
| 37 | 630649,24 | 2212583,44 |

| | | |
|---------------|----------------|--------------|
| Инов. № подл. | Подпись и дата | Взам. инв. № |
| | | |

| | | | | | |
|------|--------|------|------|---------|------|
| | | | | | |
| Изм. | Кол.уч | Лист | №док | Подпись | Дата |

2021/354/ДС169-ПМТ.ТЗ-ТЧ

| Система координат МСК-59 | | |
|--------------------------|-----------|------------|
| № | X | Y |
| 38 | 630548,36 | 2212831,55 |
| 39 | 630480,06 | 2213377,91 |
| 40 | 630523,45 | 2213512,44 |
| 41 | 630534,59 | 2213734,25 |
| 42 | 630443,21 | 2214159,55 |
| 43 | 630353,85 | 2214333,99 |
| 44 | 630094,52 | 2214746,98 |
| 45 | 630044,82 | 2214866,43 |
| 46 | 630002,15 | 2214858,49 |
| 47 | 629974,01 | 2214894,30 |
| 48 | 630004,78 | 2214923,75 |
| 49 | 629905,30 | 2215029,85 |
| 50 | 629602,95 | 2215414,68 |
| 51 | 629440,30 | 2215629,09 |
| 52 | 629351,47 | 2215851,63 |
| 53 | 629310,16 | 2215988,36 |
| 54 | 629294,41 | 2215988,36 |
| 55 | 629290,81 | 2215897,09 |
| 56 | 629270,83 | 2215897,87 |
| 57 | 629274,65 | 2215994,81 |
| 58 | 629248,36 | 2215995,16 |
| 59 | 629251,81 | 2216062,85 |
| 60 | 629282,79 | 2216093,30 |
| 61 | 629327,74 | 2216093,30 |
| 62 | 629357,13 | 2216061,92 |
| 63 | 629357,13 | 2216031,41 |
| 64 | 629335,23 | 2215988,36 |
| 65 | 629374,15 | 2215859,57 |
| 66 | 629424,48 | 2215732,88 |
| 67 | 629461,39 | 2215641,01 |
| 68 | 629621,94 | 2215429,34 |
| 69 | 629923,52 | 2215045,50 |
| 70 | 629930,82 | 2215052,34 |
| 71 | 630016,85 | 2214960,59 |
| 72 | 630009,58 | 2214953,72 |
| 73 | 630054,37 | 2214905,95 |
| 74 | 630115,91 | 2214758,05 |
| 75 | 630354,22 | 2214378,53 |
| 76 | 630389,07 | 2214339,80 |
| 77 | 630457,89 | 2214205,46 |
| 78 | 630558,71 | 2213736,20 |
| 79 | 630547,26 | 2213508,08 |
| 80 | 630511,80 | 2213398,12 |
| 81 | 630538,67 | 2213183,14 |

| | | |
|---------------|----------------|--------------|
| Инов. № подл. | Подпись и дата | Взам. инв. № |
| | | |

| | | | | | |
|------|--------|------|------|---------|------|
| | | | | | |
| Изм. | Кол.уч | Лист | №док | Подпись | Дата |

2021/354/ДС169-ПМТ.ТЗ-ТЧ

Лист

6

| Система координат МСК-59 | | |
|--------------------------|-----------|------------|
| № | X | Y |
| 82 | 630533,55 | 2213143,48 |
| 83 | 630576,15 | 2212826,92 |
| 87 | 630670,86 | 2212593,98 |
| 88 | 630850,48 | 2212286,94 |
| 89 | 630930,98 | 2212221,96 |
| 90 | 631411,77 | 2212273,75 |
| 91 | 631416,26 | 2212231,00 |
| 92 | 631434,61 | 2212205,74 |
| 93 | 631609,91 | 2212239,62 |
| 94 | 631914,63 | 2212293,36 |
| 95 | 632414,40 | 2212381,50 |
| 96 | 632511,01 | 2212389,95 |
| 97 | 633343,45 | 2212166,93 |
| 98 | 633868,15 | 2212017,14 |
| 99 | 634606,77 | 2211665,04 |
| 100 | 634913,81 | 2211472,60 |
| 101 | 635203,84 | 2211566,40 |
| 102 | 635327,48 | 2211597,62 |
| 103 | 635493,04 | 2211580,35 |
| 104 | 636581,41 | 2211278,88 |
| 105 | 636644,54 | 2211272,47 |
| 106 | 636715,38 | 2211277,09 |
| 107 | 636777,71 | 2211292,32 |
| 108 | 636974,40 | 2211360,03 |
| 109 | 636968,65 | 2211376,72 |
| 110 | 637086,13 | 2211416,37 |
| 111 | 637092,04 | 2211398,10 |
| 112 | 637971,92 | 2211682,83 |
| 113 | 638105,20 | 2211730,69 |
| 114 | 638335,83 | 2211804,98 |
| 115 | 638351,74 | 2211846,97 |
| 116 | 638465,43 | 2211875,40 |
| 117 | 638469,14 | 2211858,01 |
| 118 | 638471,70 | 2211806,60 |
| 119 | 638446,76 | 2211742,37 |
| 120 | 638446,76 | 2211742,37 |
| 121 | 639008,12 | 2210486,36 |
| 123 | 639053,10 | 2210506,43 |
| 124 | 639089,86 | 2210423,10 |
| 125 | 639095,35 | 2210425,51 |
| 126 | 639104,21 | 2210405,38 |
| 127 | 639073,79 | 2210391,86 |
| 128 | 639136,40 | 2210249,56 |
| 129 | 639125,61 | 2210234,43 |
| 130 | 639266,76 | 2209916,28 |
| 131 | 639326,03 | 2209748,97 |
| 132 | 639325,51 | 2209689,10 |
| 133 | 639279,00 | 2209564,65 |

| | | |
|--------------|----------------|--------------|
| Инд. № подл. | Подпись и дата | Взам. инв. № |
| | | |

| | | | | | |
|------|--------|------|------|---------|------|
| | | | | | |
| Изм. | Кол.уч | Лист | №док | Подпись | Дата |

2021/354/ДС169-ПМТ.ТЗ-ТЧ

| Система координат МСК-59 | | |
|--------------------------|-----------|------------|
| № | X | Y |
| 134 | 639052,05 | 2209505,93 |
| 135 | 638910,41 | 2209494,76 |
| 136 | 638920,86 | 2209362,22 |
| 137 | 638780,66 | 2209262,40 |
| 138 | 638716,72 | 2209257,36 |
| 139 | 638647,36 | 2209315,43 |
| 140 | 638635,84 | 2209461,54 |
| 141 | 638683,72 | 2209523,33 |
| 142 | 638638,65 | 2209552,02 |
| 143 | 638633,07 | 2209544,64 |
| 144 | 638585,21 | 2209580,82 |
| 145 | 638597,27 | 2209596,78 |
| 146 | 638645,13 | 2209560,59 |
| 147 | 638643,49 | 2209558,42 |
| 148 | 638687,50 | 2209530,41 |
| 149 | 638846,34 | 2209542,94 |
| 1 | 638862,67 | 2209515,08 |
| 150 | 629989,87 | 2214979,65 |
| 151 | 629990,72 | 2214981,83 |
| 152 | 629988,54 | 2214982,67 |
| 153 | 629987,68 | 2214980,49 |
| 150 | 629989,87 | 2214979,65 |

Таблица №2. Параметры формируемых земельных участков и частей земельных участков

| № п/п | Кадастровый номер земельного участка | Обозначение образуемого земельного участка/ занимаемой части земельного участка | Местоположение образуемого или изменяемого земельного участка/ части земельного участка | Категория земель | Вид разрешенного использования по классификатору | Вид разрешенного использования по документу/ характеристика образуемой части | Площадь, кв,м | Способ образования |
|-------|--------------------------------------|---|--|---------------------|--|--|---------------|---|
| 1 | 2 | 3 | 4 | 5 | 6 | 7 | 8 | 9 |
| 1 | 81:05:0000000:949 | 81:05:0000000:949/чзу1 | Пермский край, Юсьвинский район, Юсьвинское лесничество Купросское участковое лесничество Кварталы №№1-178, Пожвинское участковое лесничество (Пожвинское) Кварталы №№1-145 Пожвинское участковое лесничество (Городищенское) Кварталы №№1-139 Тиминское участковое лесничество (Тиминское) Кварталы №№1-200 Юсьвинское участковое лесничество Кварталы №№5-21, 25-43, 46-58, 60-204 | Земли лесного фонда | Трубопроводный транспорт (7,5) | Комплексный проект строительства и обустройства куста №2 Майкорского месторождения | 205668 | Образование многоконтурной части земельного участка |
| | | 81:05:0000000:949/чзу1(1) | | | | | 20545 | |
| | | 81:05:0000000:949/чзу1(2) | | | | | 5234 | |
| | | 81:05:0000000:949/чзу1(3) | | | | | 574 | |
| | | 81:05:0000000:949/чзу1(4) | | | | | 31008 | |
| | | 81:05:0000000:949/чзу1(5) | | | | | 42721 | |
| | | 81:05:0000000:949/чзу1(6) | | | | | 24032 | |
| | | 81:05:0000000:949/чзу1(7) | | | | | 30934 | |
| | | 81:05:0000000:949/чзу1(8) | | | | | 50620 | |

Инв. № подл. Подпись и дата Взам. инв. №

| | | | | | |
|------|--------|------|------|---------|------|
| Изм. | Кол.уч | Лист | №док | Подпись | Дата |
|------|--------|------|------|---------|------|

2021/354/ДС169-ПМТ.ТЗ-ТЧ

| № п/п | Кадастровый номер земельного участка | Обозначение образуемого земельного участка/ занимаемой части земельного участка | Местоположение образуемого или изменяемого земельного участка/ части земельного участка | Категория земель | Вид разрешенного использования по классификатору | Вид разрешенного использования по документу/ характеристика образуемой части | Площадь, кв,м | Способ образования |
|--------|--------------------------------------|---|--|--|--|--|---------------|---|
| 1 | 2 | 3 | 4 | 5 | 6 | 7 | 8 | 9 |
| 2 | 81:05:0000000:78 | 81:05:0000000:78/чзу1 | Пермский край, Юсьвинский муниципальный район, Юсьвинское лесничество, Юсьвинское сельское участковое лесничество (Колхоз "Дружба", кварталы 1-9; Колхоз "Восход", кварталы 1-7; Колхоз "им. Дзержинского", кварталы 1-8; Колхоз "Маяк", кварталы 1-7; Колхоз "Россия", кварталы 1-12; Совхоз "Майкорский", кварталы 1-62; Колхоз "Красная звезда", кварталы 1-17; Колхоз СПТУ-70, кварталы 1-3; Совхоз "Мелюхинский", кварталы 1-24; Колхоз "Заря будущего", кварталы 1-17; Колхоз "Родина", кварталы 1-5; Колхоз "Совет", кварталы 1-10) | Земли лесного фонда | Трубопроводный транспорт (7,5) | Комплексный проект строительства и обустройства куста №2 Майкорского месторождения | 74125 | Образование многоконтурной части земельного участка |
| | | 81:05:0000000:78/чзу1(1) | | | | | 2457 | |
| | | 81:05:0000000:78/чзу1(2) | | | | | 41648 | |
| | | 81:05:0000000:78/чзу1(3) | | | | | 2283 | |
| | | 81:05:0000000:78/чзу1(4) | | | | | 468 | |
| | | 81:05:0000000:78/чзу1(5) | | | | | 228 | |
| | | 81:05:0000000:78/чзу1(6) | | | | | 5871 | |
| | | 81:05:0000000:78/чзу1(7) | | | | | 6544 | |
| | | 81:05:0000000:78/чзу1(8) | | | | | 3436 | |
| | | 81:05:0000000:78/чзу1(9) | | | | | 3800 | |
| | | 81:05:0000000:78/чзу1(10) | | | | | 1340 | |
| | | 81:05:0000000:78/чзу1(11) | | | | | 6050 | |
| 3 | 81:05:0000000:3У1 | 81:05:0000000:3У1 | Пермский край, Юсьвинский муниципальный округ | Земли сельскохозяйственного назначения | Трубопроводный транспорт (7,5) | Комплексный проект строительства и обустройства куста №2 Майкорского месторождения | 17642 | Образование многоконтурного земельного участка из земель, находящихся в государственной или муниципальной собственности |
| | | 81:05:0000000:3У1(1) | | | | | 535 | |
| | | 81:05:0000000:3У1(2) | | | | | 709 | |
| | | 81:05:0000000:3У1(3) | | | | | 205 | |
| | | 81:05:0000000:3У1(4) | | | | | 1896 | |
| | | 81:05:0000000:3У1(5) | | | | | 4131 | |
| | | 81:05:0000000:3У1(6) | | | | | 3009 | |
| | | 81:05:0000000:3У1(7) | | | | | 488 | |
| | | 81:05:0000000:3У1(8) | | | | | 394 | |
| | | 81:05:0000000:3У1(9) | | | | | 1524 | |
| | | 81:05:0000000:3У1(10) | | | | | 4751 | |
| Итого: | | | | | | | 297435 | |

| | |
|----------------|--------------|
| Индв. № подл. | Взам. инв. № |
| Подпись и дата | |

| | | | | | |
|------|--------|------|------|---------|------|
| Изм. | Кол.уч | Лист | №док | Подпись | Дата |
|------|--------|------|------|---------|------|

2021/354/ДС169-ПМТ.Т3-ТЧ

Таблица №3. Координаты поворотных точек границ образуемых земельных участков и частей земельных участков

| Система координат МСК-59 | | |
|---------------------------|-----------|------------|
| № | X | Y |
| 81:05:0000000:949/чзу1 | | |
| 81:05:0000000:949/чзу1(2) | | |
| 1 | 638788,86 | 2209268,24 |
| 2 | 638660,90 | 2209467,30 |
| 3 | 638775,86 | 2209537,38 |
| 4 | 638687,50 | 2209530,41 |
| 5 | 638643,49 | 2209558,42 |
| 6 | 638645,13 | 2209560,59 |
| 7 | 638597,27 | 2209596,78 |
| 8 | 638585,21 | 2209580,82 |
| 9 | 638633,07 | 2209544,64 |
| 10 | 638638,65 | 2209552,02 |
| 11 | 638683,72 | 2209523,33 |
| 12 | 638635,84 | 2209461,54 |
| 13 | 638647,36 | 2209315,43 |
| 14 | 638716,72 | 2209257,36 |
| 15 | 638780,66 | 2209262,40 |
| 1 | 638788,86 | 2209268,24 |
| 81:05:0000000:949/чзу1(2) | | |
| 16 | 639014,30 | 2209502,95 |
| 17 | 639030,40 | 2209513,10 |
| 18 | 639068,72 | 2209535,03 |
| 19 | 639048,07 | 2209529,69 |
| 20 | 638862,65 | 2209515,07 |
| 21 | 638908,70 | 2209436,40 |
| 22 | 638914,71 | 2209440,19 |
| 23 | 638910,41 | 2209494,76 |
| 16 | 639014,30 | 2209502,95 |
| 81:05:0000000:949/чзу1(3) | | |
| 24 | 639279,00 | 2209564,65 |
| 25 | 639284,52 | 2209579,42 |
| 26 | 639209,20 | 2209549,00 |
| 27 | 639194,69 | 2209542,84 |
| 24 | 639279,00 | 2209564,65 |
| 81:05:0000000:949/чзу1(4) | | |
| 28 | 639299,87 | 2209620,48 |
| 29 | 639325,51 | 2209689,10 |
| 30 | 639326,03 | 2209748,97 |
| 31 | 639300,31 | 2209821,55 |
| 32 | 639296,86 | 2209828,58 |
| 33 | 639234,11 | 2209980,43 |

| | | |
|---------------|----------------|--------------|
| Инов. № подл. | Подпись и дата | Взам. инв. № |
| | | |

| | | | | | |
|------|--------|------|------|---------|------|
| Изм. | Кол.уч | Лист | №док | Подпись | Дата |
| | | | | | |

2021/354/ДС169-ПМТ.ТЗ-ТЧ

| Система координат МСК-59 | | |
|---------------------------|-----------|------------|
| № | X | Y |
| 34 | 638893,50 | 2210684,07 |
| 35 | 638986,23 | 2210476,60 |
| 36 | 638866,36 | 2210423,14 |
| 37 | 638912,39 | 2210319,95 |
| 38 | 639034,01 | 2210374,21 |
| 39 | 639236,17 | 2209930,77 |
| 40 | 639301,99 | 2209744,94 |
| 41 | 639301,55 | 2209693,54 |
| 42 | 639271,51 | 2209613,16 |
| 43 | 639287,70 | 2209618,20 |
| 28 | 639299,87 | 2209620,48 |
| 81:05:0000000:949/чзy1(5) | | |
| 44 | 638516,99 | 2211526,43 |
| 45 | 638389,99 | 2211856,54 |
| 46 | 638351,74 | 2211846,97 |
| 47 | 638335,83 | 2211804,98 |
| 48 | 638105,20 | 2211730,69 |
| 49 | 637971,92 | 2211682,83 |
| 50 | 637092,04 | 2211398,10 |
| 51 | 637086,13 | 2211416,37 |
| 52 | 637027,33 | 2211396,52 |
| 53 | 637036,18 | 2211382,30 |
| 54 | 637039,69 | 2211357,38 |
| 55 | 637039,94 | 2211356,50 |
| 56 | 637979,67 | 2211660,11 |
| 57 | 638112,94 | 2211707,97 |
| 58 | 638343,16 | 2211782,13 |
| 59 | 638355,75 | 2211748,57 |
| 60 | 638425,60 | 2211730,91 |
| 44 | 638516,99 | 2211526,43 |
| 81:05:0000000:949/чзy1(6) | | |
| 61 | 637037,09 | 2211355,58 |
| 62 | 637036,73 | 2211356,86 |
| 63 | 637033,25 | 2211381,56 |
| 64 | 637024,51 | 2211395,57 |
| 65 | 636968,65 | 2211376,72 |
| 66 | 636974,40 | 2211360,03 |
| 67 | 636777,71 | 2211292,32 |
| 68 | 636715,38 | 2211277,09 |
| 69 | 636644,54 | 2211272,47 |
| 70 | 636581,41 | 2211278,88 |
| 71 | 636115,59 | 2211407,91 |
| 72 | 636110,61 | 2211384,38 |
| 73 | 636576,97 | 2211255,20 |

| | | |
|--------------|----------------|--------------|
| Инд. № подл. | Подпись и дата | Взам. инв. № |
| | | |

| | | | | | |
|------|--------|------|------|---------|------|
| | | | | | |
| Изм. | Кол.уч | Лист | №док | Подпись | Дата |

2021/354/ДС169-ПМТ.ТЗ-ТЧ

| Система координат МСК-59 | | |
|---------------------------|-----------|------------|
| № | X | Y |
| 74 | 636644,11 | 2211248,39 |
| 75 | 636719,04 | 2211253,27 |
| 76 | 636784,48 | 2211269,26 |
| 77 | 637006,30 | 2211345,63 |
| 61 | 637037,09 | 2211355,58 |
| 81:05:0000000:949/чзу1(7) | | |
| 78 | 636107,71 | 2211385,19 |
| 79 | 636112,69 | 2211408,71 |
| 80 | 635493,04 | 2211580,35 |
| 81 | 635327,48 | 2211597,62 |
| 82 | 635203,84 | 2211566,40 |
| 83 | 634913,81 | 2211472,60 |
| 84 | 634877,60 | 2211495,30 |
| 85 | 634865,66 | 2211474,46 |
| 86 | 634910,55 | 2211446,32 |
| 87 | 635210,47 | 2211543,32 |
| 88 | 635329,23 | 2211573,31 |
| 89 | 635488,56 | 2211556,69 |
| 78 | 636107,71 | 2211385,19 |
| 81:05:0000000:949/чзу1(8) | | |
| 90 | 634863,21 | 2211475,99 |
| 91 | 634875,06 | 2211496,89 |
| 92 | 634606,77 | 2211665,04 |
| 93 | 633868,15 | 2212017,14 |
| 94 | 633343,45 | 2212166,93 |
| 95 | 632922,26 | 2212279,77 |
| 96 | 632924,48 | 2212254,33 |
| 97 | 633337,05 | 2212143,80 |
| 98 | 633859,64 | 2211994,61 |
| 99 | 634595,20 | 2211643,97 |
| 90 | 634863,21 | 2211475,99 |
| 81:05:0000000:78/чзу1 | | |
| 81:05:0000000:78/чзу1(1) | | |
| 1 | 639104,21 | 2210405,38 |
| 2 | 639095,35 | 2210425,51 |
| 3 | 639089,86 | 2210423,10 |
| 4 | 639053,10 | 2210506,43 |
| 5 | 639035,35 | 2210498,51 |
| 6 | 639073,70 | 2210406,60 |
| 7 | 639079,13 | 2210394,23 |
| 1 | 639104,21 | 2210405,38 |
| 81:05:0000000:78/чзу1(2) | | |
| 8 | 639300,31 | 2209821,55 |
| 9 | 639266,76 | 2209916,28 |

| | | |
|---------------|----------------|--------------|
| Инов. № подл. | Подпись и дата | Взам. инв. № |
| | | |

| | | | | | |
|------|--------|------|------|---------|------|
| | | | | | |
| Изм. | Кол.уч | Лист | №док | Подпись | Дата |

2021/354/ДС169-ПМТ.ТЗ-ТЧ

| Система координат МСК-59 | | |
|--------------------------|-----------|------------|
| № | X | Y |
| 10 | 639125,61 | 2210234,43 |
| 11 | 639012,90 | 2210488,50 |
| 12 | 639008,12 | 2210486,36 |
| 13 | 638446,76 | 2211742,37 |
| 14 | 638452,83 | 2211757,99 |
| 15 | 638445,60 | 2211774,40 |
| 16 | 638417,30 | 2211800,10 |
| 17 | 638412,30 | 2211814,00 |
| 18 | 638416,90 | 2211827,40 |
| 19 | 638439,20 | 2211854,40 |
| 20 | 638460,30 | 2211864,50 |
| 21 | 638467,27 | 2211866,80 |
| 22 | 638465,43 | 2211875,40 |
| 23 | 638389,99 | 2211856,54 |
| 24 | 638516,99 | 2211526,43 |
| 25 | 638893,50 | 2210684,07 |
| 26 | 639234,11 | 2209980,43 |
| 27 | 639296,86 | 2209828,58 |
| 8 | 639300,31 | 2209821,55 |
| 81:05:0000000:78/чзу1(3) | | |
| 28 | 632924,48 | 2212254,33 |
| 29 | 632922,26 | 2212279,77 |
| 30 | 632829,99 | 2212304,49 |
| 31 | 632832,98 | 2212278,85 |
| 28 | 632924,48 | 2212254,33 |
| 81:05:0000000:78/чзу1(4) | | |
| 32 | 632001,99 | 2212284,40 |
| 33 | 631998,44 | 2212290,74 |
| 34 | 631928,91 | 2212278,21 |
| 35 | 631934,84 | 2212272,55 |
| 36 | 631995,93 | 2212283,33 |
| 32 | 632001,99 | 2212284,40 |
| 81:05:0000000:78/чзу1(5) | | |
| 37 | 631820,74 | 2212252,43 |
| 38 | 631824,92 | 2212259,47 |
| 39 | 631783,14 | 2212251,94 |
| 40 | 631789,18 | 2212246,86 |
| 37 | 631820,74 | 2212252,43 |
| 81:05:0000000:78/чзу1(6) | | |
| 41 | 631541,02 | 2212201,86 |
| 42 | 631515,63 | 2212221,40 |
| 43 | 631434,61 | 2212205,74 |
| 44 | 631416,26 | 2212231,00 |
| 45 | 631414,15 | 2212251,08 |

| | | |
|---------------|----------------|--------------|
| Инов. № подл. | Подпись и дата | Взам. инв. № |
| | | |

| | | | | | |
|------|--------|------|------|---------|------|
| | | | | | |
| Изм. | Кол.уч | Лист | №док | Подпись | Дата |

2021/354/ДС169-ПМТ.ТЗ-ТЧ

| Система координат МСК-59 | | |
|--------------------------|-----------|------------|
| № | X | Y |
| 46 | 631408,63 | 2212252,65 |
| 47 | 631378,50 | 2212268,02 |
| 48 | 631311,50 | 2212256,05 |
| 49 | 631317,28 | 2212238,44 |
| 50 | 631376,65 | 2212244,68 |
| 51 | 631424,17 | 2212179,28 |
| 41 | 631541,02 | 2212201,86 |
| 81:05:0000000:78/чзу1(7) | | |
| 52 | 630663,12 | 2212613,01 |
| 53 | 630576,15 | 2212826,92 |
| 54 | 630557,89 | 2212962,63 |
| 55 | 630556,26 | 2212963,40 |
| 56 | 630540,52 | 2212955,52 |
| 57 | 630541,72 | 2212936,19 |
| 58 | 630542,53 | 2212928,67 |
| 59 | 630543,36 | 2212920,96 |
| 60 | 630545,32 | 2212909,50 |
| 61 | 630538,39 | 2212911,34 |
| 62 | 630548,36 | 2212831,55 |
| 63 | 630558,46 | 2212806,71 |
| 64 | 630598,68 | 2212765,21 |
| 65 | 630622,63 | 2212703,43 |
| 66 | 630613,74 | 2212670,76 |
| 67 | 630638,18 | 2212610,64 |
| 68 | 630651,24 | 2212611,68 |
| 69 | 630654,35 | 2212607,49 |
| 70 | 630661,32 | 2212611,99 |
| 52 | 630663,12 | 2212613,01 |
| 81:05:0000000:78/чзу1(8) | | |
| 71 | 630469,47 | 2214151,57 |
| 72 | 630457,89 | 2214205,46 |
| 73 | 630428,33 | 2214263,17 |
| 74 | 630420,49 | 2214249,44 |
| 75 | 630403,62 | 2214236,84 |
| 76 | 630443,21 | 2214159,55 |
| 77 | 630446,96 | 2214142,09 |
| 78 | 630456,29 | 2214141,76 |
| 71 | 630469,47 | 2214151,57 |
| 81:05:0000000:78/чзу1(9) | | |
| 79 | 630416,44 | 2214286,38 |
| 80 | 630389,07 | 2214339,80 |
| 81 | 630354,22 | 2214378,53 |
| 82 | 630350,82 | 2214374,03 |
| 83 | 630336,55 | 2214366,11 |

| | | |
|---------------|----------------|--------------|
| Инов. № подл. | Подпись и дата | Взам. инв. № |
| | | |
| Изм. | Кол.уч | Лист |
| | | |
| №док | Подпись | Дата |
| | | |

2021/354/ДС169-ПМТ.ТЗ-ТЧ

| Система координат МСК-59 | | |
|---------------------------|-----------|------------|
| № | X | Y |
| 84 | 630334,31 | 2214365,10 |
| 85 | 630353,85 | 2214333,99 |
| 86 | 630396,40 | 2214250,93 |
| 79 | 630416,44 | 2214286,38 |
| | | |
| 87 | 630376,88 | 2214302,63 |
| 88 | 630375,73 | 2214305,14 |
| 89 | 630373,32 | 2214304,06 |
| 90 | 630374,50 | 2214301,49 |
| 87 | 630376,88 | 2214302,63 |
| 81:05:0000000:78/чзу1(10) | | |
| 91 | 629812,96 | 2215186,22 |
| 92 | 629780,13 | 2215228,02 |
| 93 | 629770,41 | 2215223,76 |
| 94 | 629775,10 | 2215218,37 |
| 95 | 629762,88 | 2215211,12 |
| 96 | 629797,39 | 2215167,19 |
| 97 | 629805,34 | 2215170,80 |
| 98 | 629811,62 | 2215173,64 |
| 99 | 629804,77 | 2215182,63 |
| 91 | 629812,96 | 2215186,22 |
| 81:05:0000000:78/чзу1(11) | | |
| 100 | 629571,93 | 2215495,27 |
| 101 | 629461,39 | 2215641,01 |
| 102 | 629424,48 | 2215732,88 |
| 103 | 629412,72 | 2215698,20 |
| 104 | 629440,30 | 2215629,09 |
| 105 | 629531,28 | 2215509,15 |
| 106 | 629539,38 | 2215511,73 |
| 107 | 629556,94 | 2215499,75 |
| 108 | 629562,01 | 2215493,84 |
| 100 | 629571,93 | 2215495,27 |
| 81:05:0000000:3У1 | | |
| 81:05:0000000:3У1(1) | | |
| 1 | 632078,62 | 2212297,91 |
| 2 | 632072,23 | 2212304,03 |
| 3 | 632034,37 | 2212297,21 |
| 4 | 631998,44 | 2212290,74 |
| 5 | 632001,99 | 2212284,40 |
| 1 | 632078,62 | 2212297,91 |
| 81:05:0000000:3У1(2) | | |
| 6 | 631934,84 | 2212272,55 |
| 7 | 631928,91 | 2212278,21 |
| 8 | 631919,43 | 2212276,50 |

| | | | |
|--------------|----------------|--------------|--|
| Инв. № подл. | Подпись и дата | Взам. инв. № | |
| | | | |

| | | | | | |
|------|--------|------|------|---------|------|
| | | | | | |
| Изм. | Кол.уч | Лист | №док | Подпись | Дата |

2021/354/ДС169-ПМТ.ТЗ-ТЧ

| Система координат МСК-59 | | |
|--------------------------|-----------|------------|
| № | X | Y |
| 9 | 631824,92 | 2212259,47 |
| 10 | 631820,74 | 2212252,43 |
| 6 | 631934,84 | 2212272,55 |
| 81:05:0000000:3У1(3) | | |
| 11 | 631789,18 | 2212246,86 |
| 12 | 631783,14 | 2212251,94 |
| 13 | 631750,56 | 2212246,07 |
| 14 | 631754,24 | 2212240,70 |
| 11 | 631789,18 | 2212246,86 |
| 81:05:0000000:3У1(4) | | |
| 15 | 630859,22 | 2212257,20 |
| 16 | 630870,65 | 2212270,66 |
| 17 | 630850,48 | 2212286,94 |
| 18 | 630670,86 | 2212593,98 |
| 19 | 630663,12 | 2212613,01 |
| 20 | 630661,32 | 2212611,99 |
| 21 | 630673,45 | 2212584,09 |
| 22 | 630692,63 | 2212548,78 |
| 23 | 630713,00 | 2212512,44 |
| 24 | 630728,33 | 2212485,67 |
| 25 | 630733,85 | 2212476,05 |
| 26 | 630754,65 | 2212441,01 |
| 27 | 630773,71 | 2212409,78 |
| 28 | 630789,31 | 2212384,07 |
| 29 | 630805,48 | 2212355,57 |
| 30 | 630824,98 | 2212322,08 |
| 31 | 630848,50 | 2212279,05 |
| 15 | 630859,22 | 2212257,20 |
| 81:05:0000000:3У1(5) | | |
| 32 | 630557,89 | 2212962,63 |
| 33 | 630533,55 | 2213143,48 |
| 34 | 630538,67 | 2213183,14 |
| 35 | 630525,06 | 2213292,05 |
| 36 | 630521,53 | 2213291,02 |
| 37 | 630515,99 | 2213290,90 |
| 38 | 630513,63 | 2213294,02 |
| 39 | 630509,12 | 2213293,34 |
| 40 | 630503,19 | 2213292,37 |
| 41 | 630504,41 | 2213287,88 |
| 42 | 630506,29 | 2213279,00 |
| 43 | 630512,22 | 2213258,10 |
| 44 | 630517,76 | 2213236,54 |
| 45 | 630519,73 | 2213228,84 |
| 46 | 630524,25 | 2213205,32 |

| | | |
|---------------|----------------|--------------|
| Инов. № подл. | Подпись и дата | Взам. инв. № |
| | | |

| | | | | | |
|------|--------|------|------|---------|------|
| | | | | | |
| Изм. | Кол.уч | Лист | №док | Подпись | Дата |

2021/354/ДС169-ПМТ.ТЗ-ТЧ

| Система координат МСК-59 | | |
|--------------------------|-----------|------------|
| № | X | Y |
| 47 | 630528,07 | 2213166,06 |
| 48 | 630529,75 | 2213129,70 |
| 49 | 630530,62 | 2213112,20 |
| 50 | 630532,05 | 2213083,97 |
| 51 | 630533,90 | 2213048,15 |
| 52 | 630537,12 | 2213010,10 |
| 53 | 630540,52 | 2212955,52 |
| 54 | 630556,26 | 2212963,40 |
| 32 | 630557,89 | 2212962,63 |
| 81:05:0000000:3У1(6) | | |
| 55 | 630524,23 | 2213298,65 |
| 56 | 630520,37 | 2213329,52 |
| 57 | 630511,79 | 2213334,23 |
| 58 | 630517,36 | 2213353,64 |
| 59 | 630511,80 | 2213398,12 |
| 60 | 630543,51 | 2213496,45 |
| 61 | 630550,32 | 2213603,92 |
| 62 | 630551,63 | 2213681,74 |
| 63 | 630556,34 | 2213689,00 |
| 64 | 630558,71 | 2213736,20 |
| 65 | 630550,79 | 2213773,09 |
| 66 | 630550,27 | 2213757,57 |
| 67 | 630551,73 | 2213732,93 |
| 68 | 630551,28 | 2213701,03 |
| 69 | 630550,91 | 2213656,75 |
| 70 | 630549,83 | 2213615,73 |
| 71 | 630547,61 | 2213579,73 |
| 72 | 630543,54 | 2213541,09 |
| 73 | 630538,41 | 2213507,72 |
| 74 | 630527,31 | 2213460,52 |
| 75 | 630519,10 | 2213434,62 |
| 76 | 630514,84 | 2213422,55 |
| 77 | 630493,36 | 2213333,38 |
| 78 | 630492,95 | 2213333,48 |
| 79 | 630493,15 | 2213332,03 |
| 80 | 630494,63 | 2213326,17 |
| 81 | 630499,97 | 2213304,24 |
| 82 | 630500,70 | 2213301,54 |
| 83 | 630503,96 | 2213301,66 |
| 84 | 630511,76 | 2213300,85 |
| 85 | 630515,56 | 2213297,34 |
| 55 | 630524,23 | 2213298,65 |
| 81:05:0000000:3У1(7) | | |
| 86 | 630354,22 | 2214378,53 |

| | | |
|---------------|----------------|--------------|
| Инов. № подл. | Подпись и дата | Взам. инв. № |
| | | |

| | | | | | |
|------|--------|------|------|---------|------|
| | | | | | |
| Изм. | Кол.уч | Лист | №док | Подпись | Дата |

2021/354/ДС169-ПМТ.ТЗ-ТЧ

| Система координат МСК-59 | | |
|--------------------------|-----------|------------|
| № | X | Y |
| 87 | 630312,13 | 2214445,57 |
| 88 | 630295,57 | 2214470,50 |
| 89 | 630295,30 | 2214463,31 |
| 90 | 630314,62 | 2214433,96 |
| 91 | 630325,03 | 2214416,42 |
| 86 | 630350,82 | 2214374,03 |
| 81:05:0000000:3У1(8) | | |
| 92 | 630027,48 | 2214863,20 |
| 93 | 630005,00 | 2214897,19 |
| 94 | 630034,71 | 2214926,91 |
| 95 | 630031,28 | 2214930,58 |
| 96 | 629998,28 | 2214900,22 |
| 97 | 630012,23 | 2214879,90 |
| 98 | 630025,61 | 2214862,85 |
| 92 | 630027,48 | 2214863,20 |
| 81:05:0000000:3У1(9) | | |
| 99 | 630008,52 | 2214969,47 |
| 100 | 629977,63 | 2215002,41 |
| 101 | 629952,86 | 2214979,12 |
| 102 | 629983,49 | 2214946,45 |
| 99 | 630008,52 | 2214969,47 |
| | | |
| 103 | 629989,87 | 2214979,65 |
| 104 | 629990,72 | 2214981,83 |
| 105 | 629988,54 | 2214982,67 |
| 106 | 629987,68 | 2214980,49 |
| 103 | 629989,87 | 2214979,65 |
| 81:05:0000000:3У1(10) | | |
| 107 | 629337,31 | 2215992,46 |
| 108 | 629357,13 | 2216031,41 |
| 109 | 629357,13 | 2216061,92 |
| 110 | 629327,74 | 2216093,30 |
| 111 | 629282,79 | 2216093,30 |
| 112 | 629251,81 | 2216062,85 |
| 113 | 629251,54 | 2216057,69 |
| 114 | 629297,29 | 2216058,20 |
| 115 | 629300,18 | 2216054,59 |
| 116 | 629304,09 | 2216054,62 |
| 117 | 629306,40 | 2216046,79 |
| 118 | 629328,24 | 2216019,47 |
| 107 | 629337,31 | 2215992,46 |

| | | |
|---------------|----------------|--------------|
| Инов. № подл. | Подпись и дата | Взам. инв. № |
| | | |

| | | | | | |
|------|--------|------|------|---------|------|
| | | | | | |
| Изм. | Кол.уч | Лист | №док | Подпись | Дата |

2021/354/ДС169-ПМТ.ТЗ-ТЧ

6.3 Основные сведения о лесных участках

Количественные и качественные характеристики проектируемого лесного участка составлены на основании данных государственного лесного реестра Юсьвинского лесничества.

Вид использования лесов в соответствии со ст. 25 Лесного кодекса РФ: «Строительство, реконструкция, эксплуатация линейных объектов».

Цель использования земельного (лесного) участка: «Комплексный проект строительства и обустройства куста №2 Майкорского месторождения».

Обременения лесного участка:

- участок с местоположением: Пермский край, Юсьвинский муниципальный округ, Юсьвинское лесничество, Пожвинское участковое лесничество (Пожвинское) кварталы (выделы) №65 (1-15), №85 (1-33), №86 (1-36) - предоставлен в пользование ООО «СВЕЗА Уральский» по договору аренды лесного участка №384 от 20.07.2010 г. для заготовки древесины;

- участок с местоположением: Пермский край, Юсьвинский муниципальный округ, Юсьвинское лесничество, Пожвинское участковое лесничество (Пожвинское) кварталы (выделы) №65 (1-15), №66 (1-30), №75 (1-20), №76 (1-20) - предоставлен в пользование ООО «Кама» по договору аренды лесного участка №979 от 12.02.2021 г. для заготовки древесины;

- участок с местоположением: Пермский край, Юсьвинский муниципальный округ, Юсьвинское лесничество, Пожвинское участковое лесничество (совхоз «Майкорский») квартал (выделы) №48 (3,18) - предоставлен в пользование ООО «УралОйл» по договору аренды лесного участка №102 от 07.08.2020 г. для строительства, реконструкции и эксплуатации линейных объектов.

Распределение земель проектируемого лесного участка представлено в таблице №4.

Характеристика насаждений проектируемого лесного участка представлена в таблице №5.

Средние таксационные показатели насаждений проектируемого лесного участка представлены в таблице №6.

| | | |
|--------------|----------------|--------------|
| Инд. № подл. | Подпись и дата | Взам. инв. № |
|--------------|----------------|--------------|

| | | | | | | | |
|------|--------|------|------|---------|------|--------------------------|------|
| | | | | | | 2021/354/ДС169-ПМТ.Т3-ТЧ | Лист |
| | | | | | | | 19 |
| Изм. | Кол.уч | Лист | №док | Подпись | Дата | | |

Особо защитные участки лесов, особо охраняемые природные территории, зоны с особыми условиями использования территории на проектируемом лесном участке представлены в таблице №7.

Установленные виды разрешенного использования лесов на проектируемом лесном участке представлены в таблице №8.

Таблица №4. Распределение земель проектируемого лесного участка

| Общая площадь - всего | В том числе | | | | | | | | | |
|-----------------------|-------------------------------|-----------------|-----------------------------|----------------------------------|---------|----------------|---------|--------|--------|--------|
| | лесные земли | | | | | нелесные земли | | | | |
| | покрытые лесными насаждениями | лесные культуры | лесные питомники, плантации | не покрытые лесными насаждениями | итого | дороги | просеки | болота | другие | итого |
| 1 | 2 | 3 | 4 | 5 | 6 | 7 | 8 | 9 | 10 | 11 |
| 27,9794 | 24,1422 | 2,6391 | - | - | 25,3253 | - | 0,7022 | - | 0,4959 | 1,1981 |

Таблица №5. Характеристика насаждений проектируемого лесного участка

| Целевое назначение лесов | № квартала | № выдела | Хозяйство, преобладающая порода | Площадь (га)/запас древесины (куб. м) - всего | В том числе по группам возраста древостоя (га/ куб.м) | | | |
|---|------------|----------|---------------------------------|---|---|------------------|--------------|----------------------|
| | | | | | молодняки | средневозрастные | приспевающие | спелые и перестойные |
| 1 | 2 | 3 | 4 | 5 | 6 | 7 | 8 | 9 |
| Юсьвинский муниципальный округ | | | | | | | | |
| Юсьвинское лесничество Пожвинское участковое лесничество (Пожвинское) (81:05:0000000:949) | | | | | | | | |
| Эксплуатационные леса | 65 | ч.1 | Мяголиственное 7ОС1ИВД1Е1С+Б | 4,1424/704 | - | 4,1424/704 | - | - |
| Эксплуатационные леса | | ч.2 | Хвойное 4Е2П2ОС2Б | 0,6871/62 | 0,6871/62 | - | - | - |
| Эксплуатационные леса | | ч.3 | Мяголиственное 5ОС2Б3Е+П | 0,1619/49 | - | - | - | 0,1619/49 |
| Эксплуатационные леса | | ч.4 | Мяголиственное 6Б2ОС2ИВД+Е+П | 0,2161/9 | 0,2161/9 | - | - | - |
| Эксплуатационные леса | | ч.14 | границы | 0,5286/- | - | - | - | - |
| Эксплуатационные леса | 66 | ч.20 | границы | 0,0977/- | - | - | - | - |
| Эксплуатационные леса | | ч.1 | Мяголиственное 7ОС1Б1Е1П | 2,9612/326 | - | 2,9612/326 | - | - |
| Эксплуатационные леса | | ч.5 | Мяголиственное 4Б4ОС2Е | 0,7518/60 | - | 0,7518/60 | - | - |
| Эксплуатационные леса | 75 | ч.20 | просеки квартальные | 0,0299/- | - | - | - | - |
| Эксплуатационные леса | | ч.1 | Хвойное 4Е2ОЛС4Б | 0,1769/9 | 0,1769/9 | - | - | - |
| Эксплуатационные леса | | ч.2 | Хвойное 4Е4Б2ОЛС | 0,3515/4 | 0,3515/4 | - | - | - |
| Эксплуатационные леса | | ч.3 | Хвойное 7Е3Б | 0,2033/35 | - | - | - | 0,2033/35 |
| Эксплуатационные леса | | ч.5 | Хвойное 3Е1ПЗБ3ОС+ИВД | 0,4713/5 | 0,4713/5 | - | - | - |

Изм. Кол.уч Лист №док Подпись Дата

| | | | | | |
|------|--------|------|------|---------|------|
| Изм. | Кол.уч | Лист | №док | Подпись | Дата |
|------|--------|------|------|---------|------|

2021/354/ДС169-ПМТ.Т3-ТЧ

Лист
20

| Целевое назначение лесов | № квартала | № выдела | Хозяйство, преобладающая порода | Площадь (га)/запас древесины (куб. м) - всего | В том числе по группам возраста древостоя (га/ куб.м) | | | |
|--------------------------|------------|----------|--|---|---|------------------|--------------|----------------------|
| | | | | | молодняки | средневозрастные | приспевающие | спелые и перестойные |
| 1 | 2 | 3 | 4 | 5 | 6 | 7 | 8 | 9 |
| Эксплуатационные леса | 75 | ч.7 | Хвойное 3Е1П6Б+ОС+ЛП | 0,4625/37 | 0,4625/37 | - | - | - |
| Эксплуатационные леса | | ч.10 | Мягколиственное 7ОС1Б1Е1П | 1,1894/131 | - | 1,1894/131 | - | - |
| Эксплуатационные леса | | ч.12 | Мягколиственное 6Б1ОЛС1ОС2Е | 0,2753/19 | - | 0,2753/19 | - | - |
| Эксплуатационные леса | | ч.15 | Хвойное 6Е2П2Б+ОС | 0,1375/11 | 0,1375/11 | - | - | - |
| Эксплуатационные леса | | ч.16 | Хвойное лесные культуры 10Е | 0,7159/7 | 0,7159/7 | - | - | - |
| Эксплуатационные леса | 76 | ч.10 | Хвойное лесные культуры 10Е | 1,6212/16 | 1,6212/16 | - | - | - |
| Эксплуатационные леса | 85 | ч.32 | просеки квартальные | 0,0314/- | - | - | - | - |
| Эксплуатационные леса | | ч.5 | Мягколиственное 7ОС2Б1Е+П | 0,3145/104 | - | - | - | 0,3145/104 |
| Эксплуатационные леса | | ч.10 | Мягколиственное 8ОС1Е1П | 0,3804/42 | 0,3804/42 | - | - | - |
| Эксплуатационные леса | | ч.11 | Мягколиственное 7ОС1Б1Е1П | 0,2081/67 | - | - | - | 0,2081/67 |
| Эксплуатационные леса | | ч.14 | Мягколиственное 6ОС2Б2Е | 0,4288/154 | - | - | - | 0,4288/154 |
| Эксплуатационные леса | | ч.7 | Хвойное 4Е1П4ОС1Б | 0,3152/110 | - | - | - | 0,3152/110 |
| Эксплуатационные леса | | ч.20 | Мягколиственное 4Б2ОС3Е1П | 0,2854/66 | - | - | - | 0,2854/66 |
| Эксплуатационные леса | | ч.15 | Хвойное несомкнувшиеся культуры 10Е | 0,4676/- | 0,4676/- | - | - | - |
| Эксплуатационные леса | | ч.17 | Хвойное несомкнувшиеся культуры 10Е | 0,1450/- | 0,1450/- | - | - | - |
| Эксплуатационные леса | | 86 | ч.1 | Хвойное лесные культуры 10Е | 0,3020/3 | 0,3020/3 | - | - |
| Эксплуатационные леса | ч.15 | | Хвойное насаждение из подроста 4Е3П3ОС+Б | 0,4280/4 | 0,4280/4 | - | - | - |
| Эксплуатационные леса | ч.5 | | Хвойное несомкнувшиеся культуры 10Е | 0,0157/- | 0,0157/- | - | - | - |
| Эксплуатационные леса | ч.22 | | Мягколиственное 5Б2ОС1ИВД2Е+П | 0,7642/145 | - | 0,7642/145 | - | - |
| Эксплуатационные леса | ч.24 | | сенокос | 0,0107/- | - | - | - | - |
| Эксплуатационные леса | ч.25 | | Мягколиственное 6ОС2Б1Е1П | 0,6435/174 | - | - | - | 0,6435/174 |
| Эксплуатационные леса | ч.26 | | Хвойное 2Е2П4Б1ОС1ИВД | 0,1596/10 | 0,1596/10 | - | - | - |
| Эксплуатационные леса | ч.31 | | сенокос | 0,4852/- | - | - | - | - |

| | | |
|---------------|----------------|--------------|
| Инва. № подл. | Подпись и дата | Взам. инв. № |
| | | |

| | | | | | |
|------|--------|------|-------|---------|------|
| Изм. | Кол.уч | Лист | № док | Подпись | Дата |
|------|--------|------|-------|---------|------|

2021/354/ДС169-ПМТ.Т3-ТЧ

| Целевое назначение лесов | № квартала | № выдела | Хозяйство, преобладающая порода | Площадь (га)/запас древесины (куб. м) - всего | В том числе по группам возраста древостоя (га/ куб.м) | | | |
|---|------------|----------|---------------------------------|---|---|---------------------|-----------------|----------------------|
| | | | | | молодняки | средневозрастные | приспевающие | спелые и перестойные |
| 1 | 2 | 3 | 4 | 5 | 6 | 7 | 8 | 9 |
| Юсьвинское лесничество Пожвинское участковое лесничество (совхоз «Майкорский») (81:05:0000000:78) | | | | | | | | |
| Эксплуатационные леса | 18 | ч.35 | Хвойное 7Е2П1ОС | 0,0678/4 | 0,0678/4 | - | - | - |
| Эксплуатационные леса | | ч.37 | границы | 0,0008/- | - | - | - | - |
| Эксплуатационные леса | 20 | ч.15 | Хвойное 5Е2П2Б1ОС | 0,3543/92 | - | - | - | 0,3543/92 |
| Эксплуатационные леса | | ч.20 | Мягколиственное 4ОСЗБЗЕ | 0,3982/127 | - | - | - | 0,3982/127 |
| Эксплуатационные леса | | ч.19 | Мягколиственное 6ОС1БЗЕ | 0,2017/7 | 0,2017/7 | - | - | - |
| Эксплуатационные леса | | ч.21 | Мягколиственное 6ОСЗБ1Е | 0,3481/14 | 0,3481/14 | - | - | - |
| Эксплуатационные леса | | ч.22 | Мягколиственное 6Б1ОСЗЕ | 0,6517/143 | - | - | - | 0,6517/143 |
| Эксплуатационные леса | | ч.23 | Мягколиственное 7ОСЗЕ | 2,2665/57 | 2,2665/57 | - | - | - |
| Эксплуатационные леса | | ч.24 | границы | 0,0087/- | - | - | - | - |
| Эксплуатационные леса | | 21 | ч.13 | Мягколиственное 7ОСЗЕ | 0,1127/2 | 0,1127/2 | - | - |
| Эксплуатационные леса | 44 | ч.39 | границы | 0,0051/- | - | - | - | - |
| Эксплуатационные леса | | ч.5 | Хвойное 3Е1П6ОС+Б | 0,2232/5 | - | - | 0,2232/5 | - |
| Эксплуатационные леса | | ч.27 | Хвойное 5Е2П2Б1ОС | 0,0468/1 | - | 0,0468/1 | - | - |
| Эксплуатационные леса | | ч.34 | Хвойное 3Е1ПЗОС2Б1ОЛС | 0,0228/0 | - | 0,0228/0 | - | - |
| Эксплуатационные леса | | ч.37 | Хвойное 4Е2ПЗОС1Б | 0,5871/7 | - | 0,5871/7 | - | - |
| Защитные леса Запретные полосы рек, водохранилищ | 45 | ч.36 | Хвойное 5Е5П | 0,6544/9 | - | 0,6544/9 | - | - |
| Эксплуатационные леса | | ч.31 | 7БЗОС | 0,7237/6 | - | 0,7237/6 | - | - |
| Защитные леса (ценные леса: запретные полосы лесов, расположенные вдоль водных объектов) | 48 | ч.18 | 8Б2ОС | 0,1340/9 | - | 0,1340/9 | - | - |
| Защитные леса (ценные леса: запретные полосы лесов, расположенные вдоль водных объектов) | | ч.3 | Хвойное 4Е2П4ОС+Б | 0,6050/109 | - | 0,6050/109 | - | - |
| Итого: | | | | 27,9794/2955 | 9,1068/303 | 12,8581/1526 | 0,2232/5 | 3,9649/1121 |

| | |
|---------------|----------------|
| Индв. № подл. | Взам. инв. № |
| Изм. | Подпись и дата |

| | | | | | |
|------|--------|------|------|---------|------|
| Изм. | Кол.уч | Лист | №док | Подпись | Дата |
|------|--------|------|------|---------|------|

2021/354/ДС169-ПМТ.ТЗ-ТЧ

Таблица №6. Средние таксационные показатели насаждений проектируемого лесного участка

| Целевое назначение лесов | Хозяйство, преобладающая порода | Состав | Возраст | Бонитет | Полнота | Средний запас древесины лесных насаждений (куб. м/га) | | |
|--------------------------|---------------------------------|-----------|---------|---------|---------|---|--------------|----------------------|
| | | | | | | средневозрастные | приспевающие | спелые и перестойные |
| 1 | 2 | 3 | 4 | 5 | 6 | 7 | 8 | 9 |
| Эксплуатационные леса | Хвойное, Е | 4Е2П2ОС2Б | 74 | 2 | 0,6 | | 114 | |
| | Мягколиственное, ОС | 5ОС3Б2Е+П | 49 | 2 | 0,8 | | 197 | |

Таблица №7. Сведения о наличии на проектируемом лесном участке особо защитных участков лесов, особо охраняемых природных территорий, зон с особыми условиями использования территории

| № п/п | Наименование участкового лесничества/урочище (при наличии) | Лесной квартал | Лесотаксационный выдел | Виды ОЗУ, наименование ООПТ, виды зон с особыми условиями использования территории | Площадь (га) |
|---------------|---|----------------|------------------------|--|---------------|
| 1 | 2 | 3 | 4 | 5 | 6 |
| 1 | Юсьвинское лесничество Пожвинское участковое лесничество (совхоз «Майкорский») | 18 | 35 | водоохранная зона | 0,0678 |
| 2 | Юсьвинское лесничество Пожвинское участковое лесничество (Пожвинское) | 75 | 2 | водоохранная зона | 0,3515 |
| 3 | Юсьвинское лесничество Пожвинское участковое лесничество (Пожвинское) | 75 | 3 | водоохранная зона | 0,2033 |
| 4 | Юсьвинское лесничество Пожвинское участковое лесничество (Пожвинское) | 75 | 12 | водоохранная зона | 0,2753 |
| Итого: | | | | | 0,8979 |

| | |
|----------------|--------------|
| Инов. № подл. | Взам. инв. № |
| Подпись и дата | |

| | | | | | |
|------|--------|------|------|---------|------|
| Изм. | Кол.уч | Лист | №док | Подпись | Дата |
|------|--------|------|------|---------|------|

2021/354/ДС169-ПМТ.Т3-ТЧ

Таблица №8. Виды разрешенного использования лесов на проектируемом лесном участке

| Виды разрешенного использования лесов | Наименование участкового лесничества. Перечень кварталов или их частей |
|--|--|
| Заготовка древесины * | Юсьвинское лесничество Пожвинское участковое лесничество (Пожвинское) - кв. (1-139), Пожвинское участковое лесничество (совхоз «Майкорский») – кв. (1-35,42-51) |
| Заготовка живицы | Юсьвинское лесничество Пожвинское участковое лесничество (Пожвинское) - кв. (1-139), Пожвинское участковое лесничество (совхоз «Майкорский») – кв. (1-35,42-51) |
| Заготовка и сбор недревесных лесных ресурсов | Юсьвинское лесничество Пожвинское участковое лесничество (Пожвинское) - кв. (1-139), Пожвинское участковое лесничество (совхоз «Майкорский») – кв. (1-35,42-51) |
| Заготовка пищевых лесных ресурсов и сбор лекарственных растений | Юсьвинское лесничество Пожвинское участковое лесничество (Пожвинское) - кв. (1-139), Пожвинское участковое лесничество (совхоз «Майкорский») – кв. (1-35,42-51) |
| Осуществление видов деятельности в сфере охотничьего хозяйства | Юсьвинское лесничество Пожвинское участковое лесничество (Пожвинское) - кв. (1-139), Пожвинское участковое лесничество (совхоз «Майкорский») – кв. (1-35,42-51) |
| Ведение сельского хозяйства | Юсьвинское лесничество Пожвинское участковое лесничество (Пожвинское) - кв. (1-139), Пожвинское участковое лесничество (совхоз «Майкорский») – кв. (1-35,42-51) |
| Осуществление рыболовства, за исключением любительского рыболовства | Юсьвинское лесничество Пожвинское участковое лесничество (совхоз «Майкорский») – кв. (48) |
| Осуществление научно-исследовательской деятельности, образовательной деятельности | Юсьвинское лесничество Пожвинское участковое лесничество (Пожвинское) - кв. (1-139), Пожвинское участковое лесничество (совхоз «Майкорский») – кв. (1-35,42-51) |
| Осуществление рекреационной деятельности | Юсьвинское лесничество Пожвинское участковое лесничество (Пожвинское) - кв. (1-139), Пожвинское участковое лесничество (совхоз «Майкорский») – кв. (1-35,42-51) |
| Создание лесных плантаций и их эксплуатация | Юсьвинское лесничество Пожвинское участковое лесничество (Пожвинское) - кв. (65), ч.кв. (66,75,76), Пожвинское участковое лесничество (совхоз «Майкорский») – ч. кв. (18,20,21), кв.(44,45,48) |
| Выращивание лесных, плодовых, ягодных, декоративных растений, лекарственных растений | Юсьвинское лесничество Пожвинское участковое лесничество (Пожвинское) - кв. (1-139), Пожвинское участковое лесничество (совхоз «Майкорский») – кв. (1-35,42-51) |

| | | |
|---------------|----------------|--------------|
| Инов. № подл. | Подпись и дата | Взам. инв. № |
| | | |

| | | | | | |
|------|--------|------|------|---------|------|
| Изм. | Кол.уч | Лист | №док | Подпись | Дата |
| | | | | | |

2021/354/ДС169-ПМТ.ТЗ-ТЧ

| | |
|--|--|
| Виды разрешенного использования лесов | Наименование участкового лесничества. Перечень кварталов или их частей |
| Создание лесных питомников и их эксплуатация | Юсьвинское лесничество Пожвинское участковое лесничество (Пожвинское) - кв. (1-139), Пожвинское участковое лесничество (совхоз «Майкорский») – кв. (1-35,42-51) |
| Осуществление геологического изучения недр | Юсьвинское лесничество Пожвинское участковое лесничество (Пожвинское) - кв. (1-139), Пожвинское участковое лесничество (совхоз «Майкорский») – кв. (1-35,42-51) |
| Осуществление разведки и добычи полезных ископаемых | Юсьвинское лесничество Пожвинское участковое лесничество (Пожвинское) - кв. (65), ч.кв. (66,75,76), кв (85,86), Пожвинское участковое лесничество (совхоз «Майкорский») – ч. кв. (18,20,21), кв.(44,45,48) |
| Строительство и эксплуатация водохранилищ и иных искусственных водных объектов, создание и расширение морских и речных портов, строительство, реконструкция и эксплуатация гидротехнических сооружений | Юсьвинское лесничество Пожвинское участковое лесничество (Пожвинское) - кв. (1-139), Пожвинское участковое лесничество (совхоз «Майкорский») – кв. (1-35,42-51) |
| Строительство, реконструкция, эксплуатация линейных объектов | Юсьвинское лесничество Пожвинское участковое лесничество (Пожвинское) - кв. (1-139), Пожвинское участковое лесничество (совхоз «Майкорский») – кв. (1-35,42-51) |
| Создание и эксплуатация объектов лесоперерабатывающей инфраструктуры | Юсьвинское лесничество Пожвинское участковое лесничество (Пожвинское) - кв. (65,66,75,76,85,86), Пожвинское участковое лесничество (совхоз «Майкорский») – кв.(18,20,21,ч.44,ч.45,ч.48) |
| Осуществление религиозной деятельности | Юсьвинское лесничество Пожвинское участковое лесничество (Пожвинское) - кв. (1-139), Пожвинское участковое лесничество (совхоз «Майкорский») – кв. (1-35,42-51) |
| Иные виды | - |
| Изыскательские работы | Юсьвинское лесничество Пожвинское участковое лесничество (Пожвинское) - кв. (1-139), Пожвинское участковое лесничество (совхоз «Майкорский») – кв. (1-35,42-51) |

| | | |
|---------------|----------------|--------------|
| Инов. № подл. | Подпись и дата | Взам. инв. № |
| | | |

| | | | | | |
|------|--------|------|------|---------|------|
| | | | | | |
| Изм. | Кол.уч | Лист | №док | Подпись | Дата |

2021/354/ДС169-ПМТ.Т3-ТЧ

Лист

25